CATALOGO DEI TERREMOTI ITALIANI

Dall'anno 1000 al 1980



edizioni
Consiglio Nazionale delle Ricerche

Consiglio Nazionale delle ricerche
Dipartimento Scienze del sistema Terra e tecnologie per l'ambiente
Istituto di geologia ambientale e geoingegneria

ISBN (ed. digitale) 978 88 8080 735 3
DOI https://doi.org/10.32053/catalogoterremotiitaliani-2025

La versione digitale dell'opera è pubblicata in Open Access su www.edizioni.cnr.it
Il presente lavoro è protetto dalla licenza CC BY-SA 4.0
(https://creativecommons.org/licenses/by-sa/4.0/deed.it)



Pubblicato da:
© CNR Edizioni, 2025
Piazzale Aldo Moro, 7- 00185 Roma
www.edizioni.cnr.it
bookshop@cnr.it

La presente pubblicazione è una riedizione, in versione digitale, del "Catalogo dei terremoti italiani dall'anno 1000 al 1980", Bologna, 1985. CNR, Progetto finalizzato geodinamica, Sottoprogetto Rischio sismico e ingegneria sismica (Quaderni de la ricerca scientifica n. 114, vol.2B).

In copertina: Chiesa del Purgatorio, Santa Margherita di Belìce (Libero consorzio comunale di Agrigento). Dipartimento della protezione civile; Istituto centrale per il catalogo e la documentazione.

Copertina e impaginazione a cura di:
Laura Attisani, CNR-Istituto di scienze del patrimonio culturale/Unità Editoria

Digitalizzazione del volume a cura di:
Sara Santorsa e Luca Tiberi, CNR-Biblioteca Centrale "Guglielmo Marconi"

Prefazione

Sono trascorsi ormai quarant'anni dalla pubblicazione, nel 1985, del "Catalogo dei Terremoti Italiani dall'anno 1000 al 1980" (Catalogo PFG) realizzato ad opera di un gruppo di oltre 50 ricercatori, coordinati dal compianto Daniele Postpischl, nell'ambito del Progetto finalizzato Geodinamica (PFG), Sottoprogetto rischio sismico e ingegneria sismica promosso e finanziato dal Consiglio nazionale delle ricerche dal 1976 al 1981. In realtà, il catalogo era già stato completato e distribuito qualche anno prima su nastro magnetico da ½ pollice e/o su microfiches da microfilmatura, il che ne spiega il limite temporale al 1980.

Il Catalogo PFG è stato il frutto di un'epoca di particolare fervore e sviluppo della Geofisica della Terra solida in Italia e uno dei primi prodotti scientifici italiani "di consenso", sviluppato a partire dal "Catalogo dei terremoti italiani" dell'ENEL che, nel 1977, era già composto da oltre 20 000 eventi (dall'anno 1000 al 1975). Gli autori, tutti i maggiori sismologi italiani del tempo, riuniti in 12 unità operative (Gruppo catalogo dei terremoti), assicurarono prestigio al Progetto finalizzato geodinamica e ai suoi prodotti scientifici; tra questi è opportuno ricordare la prima classificazione sismica omogenea del territorio italiano del 1984.

Nonostante la sua considerevole età scientifica, il Catalogo PFG è un prodotto ancora utilizzato e citato in quanto è il solo catalogo sismico storico italiano senza una soglia di magnitudo.

Le successive revisioni del Catalogo PFG, realizzate ai fini della valutazione della pericolosità sismica, quali il "Catalogo parametrico di terremoti di area italiana al di sopra della soglia del danno NT4.1" sino alle più recenti versioni del "Catalogo parametrico dei terremoti italiani" (CPTI), hanno imposto, a causa della limitata disponibilità di risorse umane ed economiche, delle soglie minime di ingresso per i terremoti, inizialmente a magnitudo 4.5 e intensità epicentrale V-VI MCS (Mercalli-Cancani-Sieberg), ridotte solo a partire dalla versione CPTI15 (Rovida et al., 2020), a magnitudo 4.0 e intensità V MCS.

Questo abbassamento delle soglie di ingresso è ancora in corso di realizzazione e sarà completato solo con le future versioni del CPTI. Si tratta infatti di un'operazione molto onerosa in quanto una diminuzione di 0.5 della soglia di magnitudo, in accordo con la legge di distribuzione

magnitudo-frequenza di Gutenberg-Richter, implica una triplicazione della platea potenziale di eventi da includere. Oggi il CPTI15 V4.0 (Rovida et al., 2022) indica il Catalogo PFG come fonte primaria per 55 terremoti che aumenteranno ancora nella prossima *release*.

Il file dati del Catalogo PFG – oggi reso disponibile in versione digitale – proviene da un kit di distribuzione su 3 floppy disk da 3 ½ pollici (1.44 Mb) datato 1996 e derivante da una revisione e verifica delle tabelle riportate nel volume (Appendice A) e nelle microfiches allegate (Appendice C). Al volume è allegata la Carta degli epicentri degli eventi sismici con intensità maggiore o uguale a IV-VI MCS sul territorio italiano.

Il Catalogo PFG è arricchito dall'Atlante delle carte delle isosisme dei terremoti italiani (intensità epicentrale non inferiore al IX della scala MCS), stampato su tavole 35x47 e pubblicato in lingua inglese (*Atlas of isoseismal maps of the Italian earthquakes,* Bologna 1985) e ora disponibile in versione digitale.

Edoardo Peronace
CNR, Istituto di geologia ambientale e geoingegneria

Paolo Galli
Dipartimento della protezione civile, servizio rischio sismico

Paolo Gasperini
Alma Mater Studiorum, Università di Bologna

Bibliografia

Rovida A., Locati M., Camassi R., Lolli B., Gasperini P., Antonucci A. (2022). *Catalogo Parametrico dei Terremoti Italiani (CPTI15)*, versione 4.0 [Data set]. Istituto Nazionale di Geofisica e Vulcanologia (INGV). https://doi.org/10.13127/cpti/cpti15.4

Rovida A., Locati M., Camassi R., Lolli B., Gasperini P. (2020). *The Italian earthquake catalogue CPTI15*. Bulletin of Earthquake Engineering, 18(7), 2953-2984. https://doi.org/10.1007/s10518-020-00818-y

CONSIGLIO NAZIONALE DELLE RICERCHE
PROGETTO FINALIZZATO
GEODINAMICA

CATALOGO DEI TERREMOTI ITALIANI DALL'ANNO 1000 AL 1980

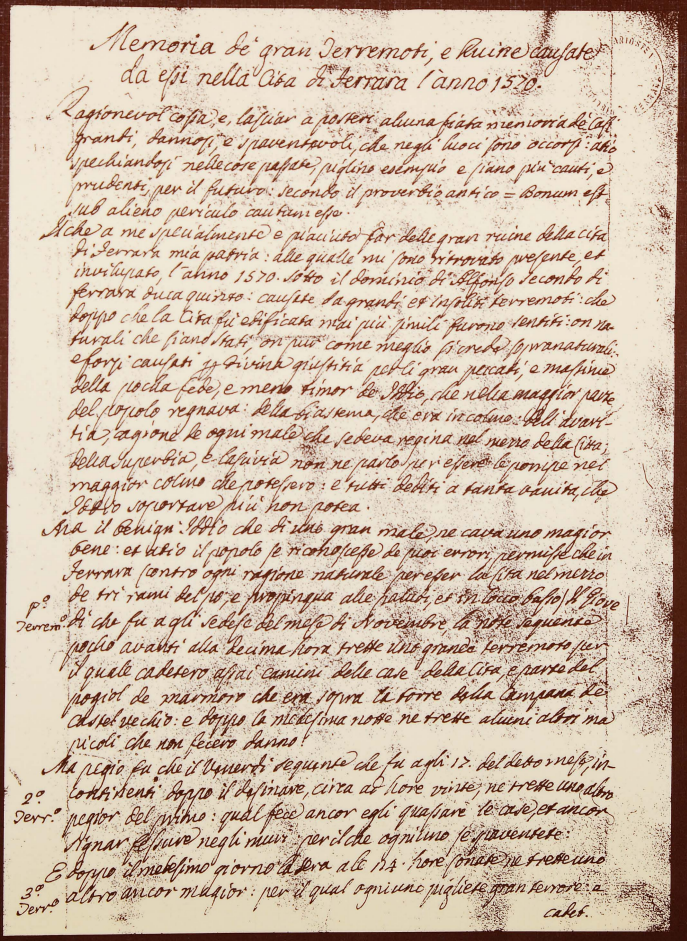

Memoria de' gran Terremoti, e Ruine causate da essi nella Cita di Ferrara l'anno 1570.

Ragionevol cossa, e, lasciar a posteri alcuna fiata memoria de' casi grandi, dannosi, e spaventevoli, che negli luoci sono occorsi: atto specchiandosi nelle cose passate, piglino esempio e siano più cauti, e prudenti, per il futuro: secondo il proverbio antico = Bonum est sub alieno periculo cautum esse.

Il che a me specialmente e piaciuto far delle gran ruine della cita di Ferrara mia patria: alle quale mi sono ritrovato presente, et invilupato, l'anno 1570. sotto il dominio di Alfonso secondo di Ferrara duca quinto: causate da grandi et insoliti terremoti: che doppo che la Cita fu edificata mai più simili furono sentiti: on naturali che siano stati, on pur come meglio si crede sopranaturali: e forsi causati per divina giustitia per li gran peccati, e massime della pocha fede, e meno timor de Iddio, che nella maggior parte del popolo regnava: della biastema, che era in colmo: dell'avaritia, cagione de ogni male che sedeva regina nel mezzo della Cita; della superbia, e lascivia non ne parlo per essere le pompe nel maggior colmo che potessero: e tutti dediti a tanta vanita, che Iddio soportare più non potea.

Ma il benign Iddio che di uno gran male, ne cava uno magior bene: et atto il popolo se riconoscesse de suoi errori, permisse che in Ferrara (contro ogni ragione naturale per esser la Cita nel mezzo de tri rami del po, e propinqua alle paludi, et in locco basso) Il Giove

P.° Terrem.° di che fu a gli sedese del mese di Novembre la note seguente pocho avanti alla decima hora trette uno grande terremoto per il quale cadetero assai camini delle case della Cita, e parte del pogiol de marmoro che era sopra la torre della campana de castel vechio: e doppo la medesima notte ne trette alcuni altri ma picoli che non fecero danno!

Ma pegio fu che il Venerdi seguente che fu a gli 17. del detto mese, incontinenti doppo il desinare, circa ad hore vinte, ne trette uno altro

2.° Terr.° pegior del primo: qual fece ancor egli quassare le case, et ancor signar fessure negli muri: per il che ogniuno se spaventete:

E doppo il medesimo giorno la sera a le 14. hore sonate ne trette uno

3.° Terr.° altro ancor magior: per il qual ogniuno pigliete gran terrore: e cadet.

CONSIGLIO NAZIONALE DELLE RICERCHE
PROGETTO FINALIZZATO GEODINAMICA
Direttore: F. BARBERI

Sottoprogetto Rischio sismico e ingegneria sismica
Responsabile: G. Grandori

CATALOGO DEI TERREMOTI ITALIANI DALL'ANNO 1000 AL 1980

Editor: D. Postpischl

Bologna 1985

Editorial staff CNR:
Franco Barberi, Giuseppe Bigi, Maurizio Parotto, Livio Vezzani

General coordination by Giuseppe Bigi

Editing and grafic paging by
Pina Testoni

© Copyright C.N.R. Roma
Printing by: Graficoop Bologna, 1985

Gruppo Catalogo dei Terremoti

Coordinatore
Daniele Postpischl
L'elenco che segue fornisce la configurazione finale del gruppo di lavoro costituito dai responsabili delle Unità Operative.
Anche altri colleghi hanno partecipato alla attività del gruppo per diversi periodi di tempo e li ringraziamo per la loro collaborazione.

Unità Operativa di Coordinamento
Responsabile: Daniele Postpischl
Atlante: Graziano Ferrari, Emanuela Guidoboni
Catalogo: Marco Ligi, Andrea Morelli, Paolo Gasperini

Responsabili delle Unità Operative
Antonio Bottari, Pietro Cosentino, Claudio Eva, Giuseppe Lombardo, Giorgio Magri, Roberto Scarpa, Daniele Postpischl, Dario Slejko, Maria Cecilia Spadea, Massimiliano Stucchi

Rappresentanti degli Enti
ENEL - Camillo Dellarciprete
ENEA - Edoardo Iaccarino
ING - Rodolfo Console

In copertina:

In copertina:
Memoria de' gran terremoti, e Ruine causate da essi nella Cita' di Ferrara l'anno 1570

Ragionevol cossa, e', lasciar a posteri alcuna fiata memoria de' casi grandi, dannosi, e spaventevoli, che negli luoci sono occorsi; atio' spechiandosi nelle cose passate, piglino esempio e siano più cauti e prudenti, per il futuro: secondo il proverbio antico = Bonum est sub alieno periculo cautum esse.

Il che a me specialmente e' piaciuto far delle gravi ruine della Cita' di Ferrara mia patria: alle qualle mi sono ritrovato presente, et invilupato, l'anno 1570 sotto il dominio di Alfonso secondo di ferrara duca quinto: causate da grandi et insoliti terremoti: che doppo che la Cita' fu' edificata mai piu' come meglio si crede sopranaturali: e forsi causati da divina giustitia per li gran peccati, e massime della pocha fede, e meno timor de Iddio, che nella maggior parte del popoloi regnava: della biastema, che era in colmo: dell'avaritia, cagione de ogni male che sedeva regina nel mezzo della Citta'; della Superba, e lascivia non ne parlo per essere le pompe nel maggior colmo che potessero: e tutti dediti a tanta vanita', che Iddio soportare piu' non potea. (...).

primo terremoto — *Il giovedi' che fu agli sedese del mese di Novembre, la note sequente pocho avanti alla decima hora trette uno grande terremoto per il quale cadetero assai camini delle case della Cita', e parte del pogiol de marmoro che era sopra la trre della Campana de' Castelvecchio: e dopo la medesima notte ne trette alcuni altri ma picoli che non fecero danno.*

2° terremoto — *Ma pegio fu che il Venerdi' sequente che fu agli 17 del detto mese, incontinenti doppo il desinare, circa ad hore vinte, ne trette uno altro pegior del primo: qual fece ancor egli quassare le case, et ancor signar fessure negli muri: per il che ogniuno se spaventete (...).*

3° terremoto — *E doppo il medesimo giorno la sera alle 24 hore sonate ne trette uno altro ancor magior: per il qual ogniuno pugliese gran terrore (...).*

Da: Robertis I. Cronichetta di Ippolito Robertis, procuratore ferrarese, che comincia il 3 ottobre 1559 e termina il 10 maggio 1592... ivi leggesi descritto il terremoto successo in Ferrara nel 1570 (copia Prampolini sec. XVIII), Biblioteca Ariostea di Ferrara.

Elenco dei componenti le unità operative e istituti di appartenenza

Barbano Maria Serafina	Istituto di Scienze della Terra Viale Ungheria, 43 33100 Udine
Bassi Giovanni	CNR - Istituto per la Geofisica della Litosfera - Via Bassini, 15 20133 Milano
Bottari Antonino	Istituto Geofisico e Geodetico Via Osservatorio, 4 98100 Messina
Branno Antonio	Osservatorio Vesuviano presso Dip. di Geofisica e Vulcanologia Largo S. Marcellino, 11 80138 Napoli
Brega Franco	CNR - Istituto per la Geofisica della Litosfera - Via Bassini, 15 20133 Milano
Calza Walter	Istituto per la Geofisica della Litosfera - Via Bassini, 15 20133 Milano
Capponi Gianni	Istituto di Geologia - Corso Europa, 30 - 16100 Genova
Cattaneo Marco	Istituto Geofisico e Geodetico Corso Europa, 345 16100 Genova
Cosentino Pietro	Istituto di Geofisica Mineraria Via Mariano Stabile, 110 90100 Palermo
De Martin Martina	CNR - Istituto per la Geofisica della Litosfera - Via Bassini, 15 20133 Milano
Del Mese Sergio	Istituto Nazionale di Geofisica Via Ruggero Bonghi, 11/5 00100 Roma
Esposito Eliana G.I.	Osservatorio Vesuviano presso Dip. di Geofisica e Vulcanologia Largo S. Marcellino, 11 80138 Napoli
Federico Biagio	Istituto Geofisico e Geodetico - Via Osservatorio, 4 98100 Messina
Gasperini Paolo	Istituto di Topografia e Geofisica Mineraria Università di Bologna Viale Risorgimento, 2 40136 Bologna
Ferrari Graziano	Istituto di Topografia, Geodesia e Geofisica Mineraria Università di Bologna - Viale Risorgimento, 2 40136 Bologna
Fradella Pasquale	Istituto di Geofisica Mineraria Via Mariano Stabile, 110 90100 Palermo
Gardellini Paola	Istituto Nazionale di Geofisica Via Ruggero Bonghi, 11/5 00100 Roma
Gentile Francesco	Osservatorio Geofisico Sperimentale - Borgo Grotta del Gigante - 34016 Villa Opicina Trieste
Guidoboni Emanuela	Istituto di Topografia, Geodesia e Geofisica Mineraria Università di Bologna - Viale Risorgimento, 2 40136 Bologna
Imposa Sebastiano	Istituto di Scienze della Terra Corso Italia, 55 - 95100 Catania
Ligi Marco	Istituto di Topografia e Geofisica Mineraria Università di Bologna Viale Risorgimento, 2 40136 Bologna

Lo Giudice Emanuele	CNR - Istituto Internazionale di Vulcanologia Viale Regina Margherita, 6 95100 Catania
Lombardo Giuseppe	Istituto di Scienze della Terra Corso Italia, 55 - 95100 Catania
Magri Giorgio	ENEA, Centro Studi Nucleari «Casaccia» - Strada Anguillarese Km. 1 + 300 S. Maria di Galeria 00100 Roma
Manenti Enrica	Istituto di Topografia, Geodesia e Geofisica Mineraria Viale Risorgimento, 2 40136 Bologna
Margottini Claudio	ENEA, Centro Studi Nucleari «Casaccia» - Strada Anguillarese Km. 1 + 300 S. Maria di Galeria 00100 Roma
Martinelli Giovanni	Istituto di Topografia, Geodesia e Geofisica Mineraria Viale Risorgimento, 2 40136 Bologna
Marturano Aldo	Osservatorio Vesuviano presso Dip. di Geofisica e Vulcanologia Largo S. Marcellino, 11 80138 Napoli
Merlanti Fulvio	Istituto Geofisico e Geodetico Corso Europa, 345 16100 Genova
Molin Diego	ENEA, Centro Studi Nucleari «Casaccia» - Strada Anguillarese Km. 1 + 300 S. Maria di Galeria 00100 Roma
Monachesi Giancarlo	Osservatorio Geofisico - Piazza Oberdan, 5 - 62100 Macerata
Morelli Andrea	Istituto di Topografia e Geofisica Mineraria Università di Bologna Viale Risorgimento, 2 40136 Bologna
Mulone Angelo	Istituto di Geofisica Mineraria Via Mariano Stabile, 110 90100 Palermo
Pandolfo Carmelo	Istituto Geofisico e Geodetico Via Osservatorio, 4 98100 Messina
Patacca Etta	Istituto di Geologia Via S. Maria, 56 - 56100 Pisa
Patané Giuseppe	Istituto di Vulcanologia Corso Italia, 55 - 95100 Catania
Pergalani Floriana	Istituto di Geologia - Circon. S. Francesco - 62032 Camerino
Petrini Vincenzo	Istituto di Scienza e Tecnica delle Costruzioni - Piazza Leonardo da Vinci, 32 20133 Milano
Poropat Marina	Osservatorio Geofisico Sperimentale - Borgo Grotta del Gigante - 34016 Villa Opicina Trieste
Porfido Sabina	Osservatorio Vesuviano presso Dip. di Geofisica e Vulcanologia Largo S. Marcellino, 11 80138 Napoli
Postpischl Daniele	Istituto di Topografia, Geodesia e Geofisica Mineraria Università di Bologna Viale Risorgimento, 2 40136 Bologna
Raccichini Sergio	Osservatorio Geofisico - Piazza Oberdan, 5 - 62100 Macerata
Ramacci Eletto	ENEA, Centro Studi Nucleari «Casaccia» - Strada Anguillarese Km. 1 + 300 S. Maria di Galeria 00100 Roma
Renner Gianfranco	Osservatorio Geofisico Sperimentale - Borgo Grotta del Gigante - 34016 Villa Opicina Trieste
Riggio Anna Maria	Osservatorio Geofisico Sperimentale - Borgo Grotta del Gigante - 34016 Villa Opicina Trieste
Rinaldis Vittorio	Osservatorio Vesuviano presso Dip. di Geofisica e Vulcanologia Largo S. Marcellino, 11 80138 Napoli
Scandone Paolo	Istituto di Geologia - Via S. Maria, 56 - 56100 Pisa
Serva Leone	ENEA - Divisione Sicurezza e Protezione - Via Vitaliano Brancati, 49 - 00100 Roma
Slejko Dario	Osservatorio Geofisico Sperimentale - Borgo Grotta del Gigante - 34016 Villa Opicina Trieste
Spadea Maria Cecilia	Istituto Nazionale di Geofisica Via Ruggero Bonghi, 11/5 00100 Roma
Stucchi Massimiliano	CNR - Istituto per la Geofisica della Litosfera - Via Bassini, 15 20133 Milano
Vecchi Maurizio	Istituto Nazionale di Geofisica Via Ruggero Bonghi, 11/5 00100 Roma
Zacchigna Michele	Osservatorio Geofisico Sperimentale - Borgo Grotta del Gigante - 34016 Villa Opicina Trieste

INDICE

1 - Introduzione ..... pag. 15

2 - Criteri generali di correzione ..... » 15

3 - Specifiche di correzione e aggiornamento del catalogo ENEL ..... » 18

4 - Analisi del contenuto del catalogo ..... » 21

5 - Precisazioni sulle versioni a stampa e microfiches del catalogo ..... » 24

6 - La carta degli epicentri ..... » 26

7 - Conclusioni ..... » 26

8 - Bibliografia ..... » 26

— Appendice A
Catalogo dei terremoti italiani dall'anno 1000 al 1980.
($I_o \geq$ IV-V; M_L 3.5) ..... » 27

— Appendice B
Bibliografia generale del catalogo ..... » 227

— Appendice C
Microfiches del catalogo completo dei terremoti italiani dall'anno 1000 al 1980 ..... » 240

Catalogue of italian earthquakes from 1000 up to 1980

Extended abstract.

In 1977 the working group «Catalogo dei Terremoti» (GCT) responsible for the «Progetto Finalizzato Geodinamica» (PFG) acquired the ENEL Catalogue of Italian earthquakes which, as the most complete and updated collection on domestic historical seismicity, lists over 20,000 events.
Twelve Operational Units, each having different territorial competence, have been working to reach the following goals:
1. a revision of the ENEL Catalogue of Italian earthquakes from 1000 to 1975 and its updating up to and including 1980;
2. the production of an atlas of the isoseismals of Italian earthquakes greater than intensity IX.
The above goals turned out to be too difficult to reach with the funds and the human resources available, and the catalogue was therefore updated with data supplied both by the national seismologic network and by local networks. Earthquakes previously listed incorrectly were also revised on the information that became available in the seismologic literature.
The coordinating Operational Unit was responsible for this effort, summarizing in the catalogue the information derived from the research aimed at studying those earthquakes having intensity ≥ IX MCS (Postpischl ed., 1985).
The GCT believes that a catalogue of the earthquakes where the information has been reduced to numerical values is not sufficient to answer the multiple questions related to the needs of territorial planning.
It hopes, therefore, to organize a Data Base capable of including all the information concerning the interaction between the earthquake and the territory needed to determine local seismicity (Bergamaschi et al. 1983).
In the catalogue only those earthquakes located within the area indicated in fig. 1 have been considered.

The earthquakes have been described using the following parameters:

1	N	order number in the file
2	YEAR	year
3	MO	month
4	DA	day
5	HO	hour
6	MI	minutes
7	SE	seconds

With regard to the corrected cases, the conversion to the GMT (Greenwich Mean Time) has been carried out, following the outline suggested by Dominici and Marcelli (1979).

8	LATID	Latitude
9	LONGI	Longitude

The GCT thinks that, as a general rule, it is necessary to differenciate between instrumental and macroseismic locations of the event, as they rapresent physically different entities.
Nevertheless, considering that the catalogue has been written mainly from a macroseismic point of view, and that up to 1980 the average deviation of the instrumental locations was about 25 km, such a distinction has been considered premature.
The barycentre of the area included within the isoseismal line having the highest degree has been considered the macroseismic epicentre.
The area has been determined considering at least 3 different localities. Where this was not possible, the approximate area is indicated by those localities, with the highest observed effects.

10	RE	Reliability of the epicentral location divided into 7 classes

Class 1:

indicates those events recorded by at least 3 «modern» stations situated at a distance less than 15 km from the epicentre. The co-ordinates are considered to be, on average, accurate to 2 km or better.

Class 2:

indicates those events felt by at least 3 stations,

situated not more than 100 km far from the epicentre.
The accuracy of the epicentral co-ordinates is considered to be on average less than 5 km.
Moreover, it indicates historical earthquakes endowed with isoseismal lines drawn on the basis of the most complete distribution of intensity data points and on information sufficient to outline a meisoseismic area with a equivalent radius no larger than 5 km.

Class 3:

indicates events reported by worldwide international organizations with the integration of data collected by at least 2 stations close to each other.
The accuracy of the coordinates is on average below 10 km; it indicates moreover historical earthquakes endowed with isoseismal lines drawn on the basis of complete distribution of intensity data points based upon reliable information sufficient to outline a meisoseismic area with a equivalent radius no larger than 10 km.

Class 4:

indicates instrumental and macroseismic locations with accuracy of the epicentral coordinates better than 25 km.

Class 5:

indicates instrumental and macroseismic locations with accuracy of the epicentral coordinates better than 50 km.

Class 6:

indicates earthquakes ascribed to a large geographical area (without those data necessary to locate a precise position). The coordinates listes are those of the barycentre of the area mentioned in the bibliography.

Class 7:

indicates those earthquakes that have been felt only in the locality mentioned wich, as a consequence, is considered as a general notice.
The co ordinates aimed at locating the earthquakes listed in the classes 6 and 7 cannot be considered as epicentral coordinates, but rather as overall information on an earthquake that needs further researches to be properly located.

11	DEPTH	depth of the source. It is expressed in km or in one of the 4 following categories: — 1: $h \leq 5$ km — 2: $5 < h \leq 25$ km — 3: $25 < h \leq 60$ km — 4: $h > 60$ km
12	INT	intensity at the epicentre indicated according to the MCS scale

The GCT believes that for each earthquake, besides the epicentral intensity Io, considered as a value of the closed isoseismal line having the highest degree (including at least 3 different spots) it would be appropriate to indicate the maximum intensity, Imax; the later, due to phenomena of local amplification could turn out to be higher than I_o.
In cases where the information is poor or scarcely detailed, or where the source is in the sea, it will be possible to determine only the value I_{max}. The few cases where it is possible to distinguish I_o and I_{max} are indicated in the atlas of the isoseismal maps (Postpischl ed; 1985); in the catalogue the intensity is normally to be considered I_{max}.
As for the parameter of intensity, the GCT thinks that there are only 2 reliability levels:
— certain attribution: in this case only one value has been indicated
— uncertain attribution: in this case the range of uncertainty has been indicated.
It is up to the person consulting the catalogue to decide which one of to the two values has to be used depending on the purpose of his study.

13	MK	macroseismic magnitude according to Karnik (1969) (page 19)

As a general rule, the uncritical and systematic use of such formulae is regarded by the GCT as very dangerous, as it could lead one to consider alike, sources that from the released energy point of view, are, on the contrary, totally different.
The magnitude values estimated on the basis of the above empiric formulae must be seen as data of a possible order of size.
The GCT thinks that the most significant formulae, the use of which is desirable, are those correlating magnitude with homogeneus surface areas affected at different levels of intensity; in particolar the GCT considers the area included within the isoseismal IV (MCS), as being the most adequate to identify the total felt area on the basis of historical documentation.
Among the different formulae available, that of Galanoupolos (1961, page 18) seems to apply best to the Italian situation.

14	ML	local magnitude as resulting from the main source mentioned in the bibliography
15	REFERENCES	list of the main sources consulted. The codes up to 3 different sources in order of importance have been indicated

In order to avoid repeating the codes that appear in the ENEL Catalogue, the decision has been taken to use a numerical code starting from 501 to indicate the new sources used.
The bibliography refers to the Atlas of the isoseismal maps (ref. 510) when the earthquake subject to revision is explicitely described in the Atlas; otherwise it indicates the Operational Unit responsible for the corrections of all the events during the research. The revision of such earth-

quakes can be considered final only when specific monographs concerning every single event are made available. The GCT believes that each seismic period listed in the catalogue should refer to a monographic note describing the course of the historical researches, indicating the territorial and social picture of the effects, and summarizing in a map the distibution of the effects expressed in macroseismic intensity. When it seems to be justified, isoseismal lines can be constructed on the basis of these data.

16 COD Correction code

In order to maintain an effective control over the process of revision, the changes have been inserted in a duplicate of the record showing the different changes by means of an appropriate correction code. This avoids deleting the file on the original classification of the ENEL catalogue.
The correction code is made up of 3 types at the most, each one of them indicating that the correction of a field has been carried out according to the list of Table 1, (page 19). In the printed catalogue (appendix A) all the records having correction codes 111 and 9 have been cancelled; however they are preserved in appendix C, where the complete version of the catalogue is given as microfiches.

17 TAB/25000 indicates the sheet number and quadrants of the national cartography to a scale 1:25000 containing the epicentral coordinates

18 EPICENTRAL ZONE geographic location of the earthquake
In cases where an earthquake has $I_o < IX$ (MCS) it is given the name of the corresponding square on the national grid.
In case of $I_o \geq IX$ (MCS) it has kept the name given to the event in the ENEL Catalogue.

The same criterion of classification has been applied to the sea areas, using the names derived from the subdivision made by the Servizio Metereologico dell'Areonautica Militare.
Fig. 1 shows the partition carried out following the national cartography (IGMI) to a scale 1:100.000.
The partition to a scale 1:25.000 is derived from a recursive partition of the grid map 1:100.000 into 4 sections, as shown in fig. 2. This data structure results to be the most suitable for a geographic information system (SAMET, 1984).
Whenever the symbol «—» is used, it means that no information is available.

The map of the epicentres listed in the catalogue of appendix A is enclosed.
The GCT decided to indicate the epicentres by means of circles, the radius of which is determined by the radius of the sphere of the focal volume reckoned according to the formulae of Båth and Duda (1964 page 26). In the production of the map, the value of the macroseismic magnitude MK, reckoned according to the formulae of Karnik (1969, page 19) has been used in absence of ML.
The depth of the source has been indicated by means of different colours, according to the table IV (page 26).
In case of earthquakes occurring at the same place at different periods, it can happen that the earthquakes are of different dephts. In order to avoid ambiguity and graphic confusion, the GCT decided to indicate the depth of the seismic source by a circle with the radius appropriate to the highest intensity earthquake at that location; there are also concentric circles with radius decreasing by 0.5 mm with colours corresponding to the other classes of depth in question.
The total number of events that in the catalogue refer to the same seismic source is indicated beside the symbol appearing in the middle of the circle.
The colour of the symbol appearing in the middle is still the one belonging to the event of highest intensity; the symbol in the middle has been chosen in order to indicate the reliability of the location of the epicentre.
The symbols used are the following:
* reliability of the location better than 10 km (Classes 1, 2, 3, page 20)
+ reliability of the location better than 25 km (Class 4, page 20)
λ reliability of the location better than 50 km (Class 5, page 20)
□ reliability of the location over 50 km (Classes 6 and 7, page 20)

Table II (page 20) gives the result of the corrections and additions carried out.
As for the earthquakes added, their intensity distribution is that shown in fig. 3 (page 21).
The geographical distribution of the corrections and insertions to the Catalogue is not entirely homogeneons, see fig. 4 (page 21).
The percentage of the various corrections carried out is shown in fig. 5 a) and 5 b) (page 21).
Fig. 6 (page 21) shows the result of the comparison carried out between all earthquakes that have been corrected in their intensity value.
Those events having intensity inferior to VI degree result generaly understimated, whereas the higher intensities result over estimated.
Table III shows the catalogue of the earthquakes deleted (Correction code 9) (page 22).
It is notable that even particulary severe events might have been included by mistake in the catalogue and this highlights once more the need of carrying out a systematic revision of the data.
The other parameters listed lead to the following comments:

Date:
the time distribution of the earthquakes listed in appendix A is shown in in fig. 7 (page 22). The histogram shows the total number of the earthquakes that occurred every 20 years starting from the year 1000.
As for the monthly or daily occurrence of earthquakes, these do not show any particular trend,

which is as would be expected (fig. 8 and 9 page 22).

Origin time:
figures 10 and 11 (page 23) show the mainly macroseismic character of the present catalogue. It appears that the earthquakes occur more frequently at night, may be reflecting the fact that it is easier to feel an earthquake while resting. The histogram of the minutes, fig. 11 shows the result of the approximate nature of the observations.

Epicentral coordinates:
Fig. 12 (page 23) shows the distribution of the events with respect to latitudine.
One of the characteristics of Italian seismicity is highlighted: earthquakes occur more frequently in the South while the phenomena decrease slowly as one gets further North. Three strips in particular show high seismicity activity: Calabria-Sicily, Centre-North Apennines, and the Alps.
Taking into consideration the earthquakes having $I \geq VII$, the most active area seems to be the Centre North Apennines.
Fig. 13 (page 23) shows, percentages of the reliability of the epicentral coordinates: it appears that most of the events show a location error within 25 km.

Depth:
depth has been indicated only in 19% of the cases and is distributed as shown in fig. 14 (pag. 23).

Epicentral intensity:
the frequencies of each degree are illustrated in fig. 15 (page 23). As would be expected, the intermediate classifications are less frequent.

Magnitude:
local magnitude ML, has been indicated only in 15% of the cases. The frequencies of the different values are indicated in fig. 16 (page 24).
Fig. 17 (page 24) shows the frequencies of the different values of the macroseismic magnitude calculated according to Karnik's formulae (see page 19). This histogram reflects the one related to the epicentral intensities.

Bibliography:
some texts appear more frequently than other; in particular, the work of M. Baratta (ref. 75) played a fundamental role in the definition of the present historical catalogue.
This aspect, without overlooking Baratta's contribution, points out nevertheless the need for a revision of his (and subsequent) catalogues which can be augmented and modified through the investigation of original sources.

Fig. 18 (page 25) shows, on the same grid of fig. 1, the following distributions: frequency of events, maximum intensity, maximum depth.

The catalogue here presented offers a total picture of Italian seismic history updated up to the end of 1980. The experience has proved the absolute need for a revision of the information provided, developing specific historical researches aimed at identifying the effects of the earthquakes with the help of original sources.
In this respect the work has only been planned, thus focusing new problems and methods; it is desirable that in the next future researches will be carried out in order to proceed to the systematic and final revision of these data.

Il Catalogo dei terremoti italiani dall'anno 1000 al 1980.

1. Introduzione.

Le attività di ricerca promosse dal Progetto Finalizzato Geodinamica (PFG) del Consiglio Nazionale delle Ricerche (CNR) hanno richiesto l'organizzazione di un Gruppo di lavoro, Gruppo Catalogo dei Terremoti (GCT), per verificare le informazioni sui terremoti storici italiani contenute nei diversi Cataloghi disponibili e per provvedere alla preparazione di un nuovo Catalogo dei terremoti italiani.

Nel luglio 1977 il Gruppo ha acquisito il Catalogo dei terremoti, realizzato dall'ENEL: un *file* che elencava oltre 20.000 eventi, che dall'anno 1000 al 1975 hanno interessato il territorio nazionale e che costituiva la raccolta più completa e aggiornata sulla storia sismica nazionale.

L'attività svolta dal GCT ha portato quasi a raddoppiare questo numero, e ha inoltre permesso di rinnovare l'interesse per il settore di ricerca della sismicità storica, che appariva scarsamente utilizzato nell'ambito della sismologia attuale.

Dopo una serie di riunioni a carattere generale e organizzativo, l'attività del GCT ha assunto una struttura precisa: si sono costituite dodici Unità Operative (U.O.) con diverse competenze territoriali, coordinate per conseguire i seguenti obiettivi:

1) la revisione del «Catalogo dei terremoti italiani dall'anno 1000 al 1975» e il suo aggiornamento a tutto il 1980;

2) la realizzazione di un Atlante delle isosiste dei terremoti italiani di intensità non inferiore al grado IX MCS.

Questi obiettivi sono risultati superiori alle possibilità reali del GCT, rispetto sia ai finanziamenti, sia alle forze impegnate: gli elaborati preparati possono essere considerati i primi concreti avanzamenti in un processo ancora lungo di ricerche, per giungere a prodotti definitivi.

In questa fase si è provveduto ad aggiornate il Catalogo ENEL a tutto il 1980, utilizzando i dati forniti dalla rete sismica nazionale e dalle reti locali, e a confrontare i dati elencati con quelli di altri cataloghi e con le informazioni che la letteratura sismologica rendeva disponibili.

Questo compito è stato affidato ad una Unità Operativa di coordinamento, che ha avuto fra gli altri anche l'incarico di raccogliere e sintetizzare nel Catalogo le informazioni desunte dalle ricerche di sismicità storica sviluppate dalle altre undici U.O. impegnate nello studio dei terremoti con $I \geq IX$ (MCS): i risultati sono presentati nell'Atlante delle isosiste (Postpischl ed., 1985). Il catalogo nella sua versione finale è interamente riportato nelle appendici A e C.

Nel corso dei lavori si è evidenziata la necessità di modificare la struttura attuale del Catalogo in quanto la descrizione dei terremoti, attraverso pochi parametri, risulta insoddisfacente rispetto alla complessità delle domande che le esigenze della pianificazione territoriale oggi propongono.

Il GCT auspica che sia possibile in futuro organizzare i dati originali in una raccolta di facile accesso e gestione che, senza cancellare le informazioni di base, permetta la eventuale ridefinizione dei diversi parametri secondo nuove classificazioni o modelli. Questo problema è stato affrontato dal GCT, mettendo a punto un sistema informativo capace di trattare una banca dati sismici in modo da soddisfare a tali possibili esigenze (Bergamaschi et al., 1981).

È stato inoltre realizzato un programma generale per la gestione del Catalogo dei terremoti e la rappresentazione cartografica di diversi temi di sismicità, che ha avuto un uso sistematico nell'ambito del PFG (Gasperini, Postpischl; 1980, a, b).

Un ampio lavoro di controllo del Catalogo è stato realizzato con un apposito programma per la ricerca di eventuali eventi ripetuti a causa di errori grossolani (SIMIL - Gasperini, Postpischl; 1980). Il risultato dell'applicazione di questa tecnica ai cataloghi precedenti ha permesso di individuare numerosi errori che sono stati rimossi.

2. Criteri generali di correzione.

Le riunioni del GCT hanno portato a formulare osservazioni generali su alcuni dei parametri utilizzati per descrivere il terremoto.

Il primo problema affrontato è stato quello della definizione dei confini geografici da porre alla raccolta. È stata attuata una scelta che ha porta-

to ad allargare i confini amministrativi nazionali, per includere eventuali terremoti con epicentro in territorio estero, e che potrebbero avere interessato significativamente il territorio nazionale.
Il GCT ha fissato come confine per il Catalogo nazionale l'area limitata dal poligono illustrato in fig. 1 e delimitato dagli 11 vertici di coordinate:

	ϕ	λ
A	37°20'	7°00'
B	36°40'	11°00'
C	36°00'	15°00'
D	36°40'	19°00'
E	42°00'	19°00'
F	46°40'	14°00'
G	47°20'	12°30'
H	47°20'	11°30'
I	46°40'	8°00'
L	46°00'	6°30'
M	44°20'	6°30'

Nel seguito si riportano sinteticamente le osservazioni principali maturate nel corso dei lavori del GCT, relativamente ai diversi parametri elencati nel catalogo:

tempo origine: per quanto riguarda il tempo origine, si osserva che non sempre gli autori hanno provveduto alla riduzione della misura oraria al «Greenwich Mean Time» (GMT); questa riduzione effettuata in modo errato è una delle principali cause dell'inserimento in catalogo di falsi terremoti. Per la riduzione delle diverse ore locali al tempo GMT si è seguito lo schema proposto da Dominici e Marcelli (1979);

coordinate epicentrali: il GCT ritiene che occorrerebbe distinguere tra coordinate epicentrali strumentali e coordinate epicentrali macrosismiche, in quanto rappresentano entità fisicamente diverse; le prime essendo legate al punto iniziale di propagazione della frattura che ha dato origine in superficie a quegli effetti utilizzati per delineare le aree il cui baricento è assunto come stima delle coordinate epicentrali macrosismiche.
Tuttavia, considerando che il catalogo dei terremoti è fino al 1960 prevalentemente macrosismico, e che l'indeterminazione delle localizzazioni strumentali era fino al 1980 dell'ordine di alcune decine di km, si è ritenuto prematura tale distinzione.
Per epicentro macrosismico si è assunto il baricentro dell'area, limitata dalla isolinea di grado più elevato, che è possibile tracciare considerando almeno tre diverse località o, quando questo non è stato possibile, sono state assunte le coordinate della località di massimo risentimento.
Le diverse situazioni sono poi classificate in sette diverse classi di attendibilità.

Intensità macrosismica: per quanto riguarda questo parametro, va detto che esso ha valore strettamente locale e non fornisce una misura delle dimensioni della sorgente, bensì un modo di classificare il fenomeno in un limitato numero di categorie descritte da definiti quadri osservazionali. A queste categorie può essere attribuito solo un valore ordinale in una graduatoria di severità degli effetti non essendo possibile definire una distanza tra le categorie.

Per intensità epicentrale il GCT ha stabilito di assumere il valore della isolinea chiusa di grado più elevato che è possibile tracciare considerando almeno tre diversi punti. Sarebbe di conseguenza opportuno segnalare per ogni terremoto oltre alla intensità epicentrale (I_0) anche l'intensità massima osservata (I_{max}), in quanto questa ultima potrebbe superare i valori della I_0 a causa di fenomeni di amplificazione locale. Il Catalogo in generale fornisce il valore di I_{max} o per carenza di informazioni oppure perché la sorgente è localizzata in mare. I pochi casi in cui è stato possibile distinguere tra I_0 e I_{max} sono indicati nell'Atlante delle isosiste; nel catalogo si è mantenuto il solo campo I_{max}. L'intensità epicentrale è di conseguenza un'astrazione che, di per sé, non può fornire le dimensioni della sorgente, in quanto gli effetti in un sito sono, come è noto, largamente dipendenti da molti altri fattori.

Secondo il GCT sono possibili solo due livelli di attendibilità del parametro intensità; attribuzione certa, nel qual caso viene fornito un solo valore oppure attribuzione incerta, nel qual caso si forniscono i valori degli estremi dell'intervallo di indeterminazione.

Le classificazioni intermedie che spesso appaiono nei cataloghi non possono essere intese come valutazioni comprese tra un grado e il grado successivo, in quanto questo evento, per definizione stessa della scala e della natura della variabile, non esiste. Tali classificazioni dovranno essere intese come incertezza della attribuzione di uno o dell'altro valore a causa della mancanza di dettaglio nella fonte utilizzata. Spetterà poi all'utilizzatore del Catalogo decidere quale dei due valori assumere come descrittivo del terremoto in relazione alla finalità della sua ricerca.

Magnitudo: il valore della magnitudo locale è quello indicato dalla fonte prevalente utilizzata per le correzioni.

Per quanto riguarda invece l'equivalente macrosismico della magnitudo, il catalogo ENEL riporta per ogni evento le stime calcolate secondo le relazioni di Karnik (1969) e di Peronaci (1973).
IL GCT ritiene in generale molto pericoloso l'uso acritico e sistematico di tali relazioni, in quanto possono indurre a considerare uguali delle sorgenti che dal punto di vista della energia liberata sono invece completamente diverse.
I valori di magnitudo calcolati in base alle relazioni empiriche indicate sopra devono essere considerate come indicazioni di un probabile ordine di grandezza.

Da questo punto di vista avrebbe quindi scarso significato, stante il livello attuale delle conoscenze, l'inserimento nel Catalogo di valori di magnitudo calcolati sulla base delle suddette formule. Tuttavia, per fornire una prima indicazione, si è deciso di lasciare per ogni evento la stima fornita dal precedente catalogo ENEL, secondo le relazioni di Karnik.

Il GCT ritiene che relazioni più significative, di cui si auspica l'uso, siano quelle che legano la magnitudo alle superfici delle aree omogenee per i diversi valori di intensità; in particolare, l'area limitata dalla isolinea di grado IV MCS, sembra essere la più adeguata per la ricostruzione dell'area

Fig. 1

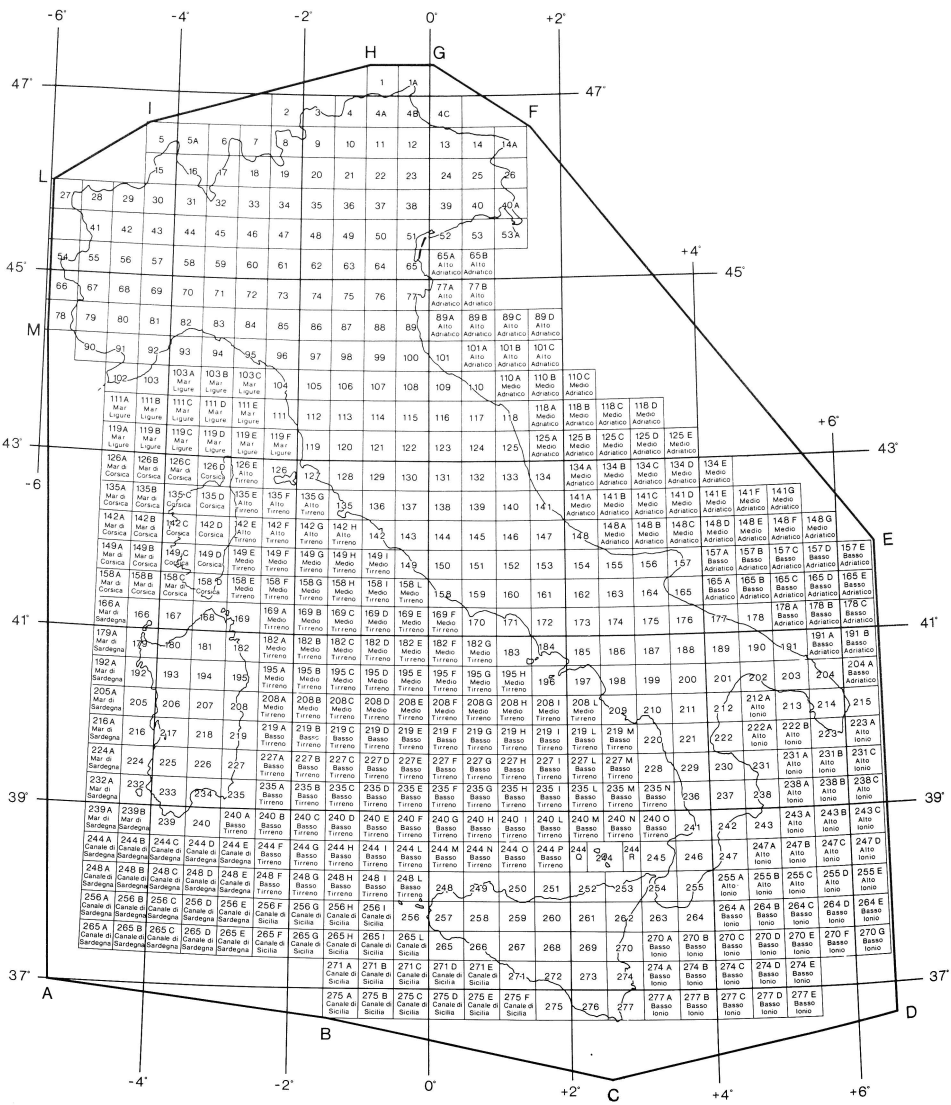
-6°
-4°
-2°
0°
+2°
+4°
+6°
47°
45°
43°
41°
39°
37°
A
B
C
D
E
F
G
H
I
L
M
1
1A
2
3
4
4A
4B
4C
5
5A
6
7
8
9
10
11
12
13
14
14A
15
16
17
18
19
20
21
22
23
24
25
26
27
28
29
30
31
32
33
34
35
36
37
38
39
40
40A
41
42
43
44
45
46
47
48
49
50
51
52
53
53A
54
55
56
57
58
59
60
61
62
63
64
65
65A Alto Adriatico
65B Alto Adriatico
66
67
68
69
70
71
72
73
74
75
76
77
77A Alto Adriatico
77B Alto Adriatico
78
79
80
81
82
83
84
85
86
87
88
89
89A Alto Adriatico
89B Alto Adriatico
89C Alto Adriatico
89D Alto Adriatico
90
91
92
93
94
95
96
97
98
99
100
101
101A Alto Adriatico
101B Alto Adriatico
101C Alto Adriatico
102
103
103A Mar Ligure
103B Mar Ligure
103C Mar Ligure
104
105
106
107
108
109
110
110A Medio Adriatico
110B Medio Adriatico
110C Medio Adriatico
111A Mar Ligure
111B Mar Ligure
111C Mar Ligure
111D Mar Ligure
111E Mar Ligure
111
112
113
114
115
116
117
118
118A Medio Adriatico
118B Medio Adriatico
118C Medio Adriatico
118D Medio Adriatico
119A Mar Ligure
119B Mar Ligure
119C Mar Ligure
119D Mar Ligure
119E Mar Ligure
119F Mar Ligure
119
120
121
122
123
124
125
125A Medio Adriatico
125B Medio Adriatico
125C Medio Adriatico
125D Medio Adriatico
125E Medio Adriatico
126A Mar di Corsica
126B Mar di Corsica
126C Mar di Corsica
126D Corsica
126E Alto Tirreno
126
127
128
129
130
131
132
133
134
134A Medio Adriatico
134B Medio Adriatico
134C Medio Adriatico
134D Medio Adriatico
134E Medio Adriatico
135A Mar di Corsica
135B Mar di Corsica
135C Corsica
135D Corsica
135E Alto Tirreno
135F Alto Tirreno
135G Alto Tirreno
135
136
137
138
139
140
141
141A Medio Adriatico
141B Medio Adriatico
141C Medio Adriatico
141D Medio Adriatico
141E Medio Adriatico
141F Medio Adriatico
141G Medio Adriatico
142A Mar di Corsica
142B Mar di Corsica
142C Corsica
142D Corsica
142E Alto Tirreno
142F Alto Tirreno
142G Alto Tirreno
142H Alto Tirreno
142
143
144
145
146
147
148
148A Medio Adriatico
148B Medio Adriatico
148C Medio Adriatico
148D Medio Adriatico
148E Medio Adriatico
148F Medio Adriatico
148G Medio Adriatico
149A Mar di Corsica
149B Mar di Corsica
149C Corsica
149D Corsica
149E Medio Tirreno
149F Medio Tirreno
149G Medio Tirreno
149H Medio Tirreno
149I Medio Tirreno
149
150
151
152
153
154
155
156
157
157A Basso Adriatico
157B Basso Adriatico
157C Basso Adriatico
157D Basso Adriatico
157E Basso Adriatico
158A Mar di Corsica
158B Mar di Corsica
158C Mar di Corsica
158D Corsica
158E Medio Tirreno
158F Medio Tirreno
158G Medio Tirreno
158H Medio Tirreno
158I Medio Tirreno
158L Medio Tirreno
158
159
160
161
162
163
164
165
165A Basso Adriatico
165B Basso Adriatico
165C Basso Adriatico
165D Basso Adriatico
165E Basso Adriatico
166A Mar di Sardegna
166
167
168
169
169A Medio Tirreno
169B Medio Tirreno
169C Medio Tirreno
169D Medio Tirreno
169E Medio Tirreno
169F Medio Tirreno
170
171
172
173
174
175
176
177
178
178A Basso Adriatico
178B Basso Adriatico
178C Basso Adriatico
179A Mar di Sardegna
179
180
181
182
182A Medio Tirreno
182B Medio Tirreno
182C Medio Tirreno
182D Medio Tirreno
182E Medio Tirreno
182F Medio Tirreno
182G Medio Tirreno
183
184
185
186
187
188
189
190
191
191A Basso Adriatico
191B Basso Adriatico
192A Mar di Sardegna
192
193
194
195
195A Medio Tirreno
195B Medio Tirreno
195C Medio Tirreno
195D Medio Tirreno
195E Medio Tirreno
195F Medio Tirreno
195G Medio Tirreno
195H Medio Tirreno
196
197
198
199
200
201
202
203
204
204A Basso Adriatico
205A Mar di Sardegna
205
206
207
208
208A Medio Tirreno
208B Medio Tirreno
208C Medio Tirreno
208D Medio Tirreno
208E Medio Tirreno
208F Medio Tirreno
208G Medio Tirreno
208H Medio Tirreno
208I Medio Tirreno
208L Medio Tirreno
209
210
211
212
212A Alto Ionio
213
214
215
216A Mar di Sardegna
216
217
218
219
219A Basso Tirreno
219B Basso Tirreno
219C Basso Tirreno
219D Basso Tirreno
219E Basso Tirreno
219F Basso Tirreno
219G Basso Tirreno
219H Basso Tirreno
219I Basso Tirreno
219L Basso Tirreno
219M Basso Tirreno
220
221
222
222A Alto Ionio
222B Alto Ionio
223
223A Alto Ionio
224A Mar di Sardegna
224
225
226
227
227A Basso Tirreno
227B Basso Tirreno
227C Basso Tirreno
227D Basso Tirreno
227E Basso Tirreno
227F Basso Tirreno
227G Basso Tirreno
227H Basso Tirreno
227I Basso Tirreno
227L Basso Tirreno
227M Basso Tirreno
228
229
230
231
231A Alto Ionio
231B Alto Ionio
231C Alto Ionio
232A Mar di Sardegna
232
233
234
235
235A Basso Tirreno
235B Basso Tirreno
235C Basso Tirreno
235D Basso Tirreno
235E Basso Tirreno
235F Basso Tirreno
235G Basso Tirreno
235H Basso Tirreno
235I Basso Tirreno
235L Basso Tirreno
235M Basso Tirreno
235N Basso Tirreno
236
237
238
238A Alto Ionio
238B Alto Ionio
238C Alto Ionio
239A Mar di Sardegna
239B Mar di Sardegna
239
240
240A Basso Tirreno
240B Basso Tirreno
240C Basso Tirreno
240D Basso Tirreno
240E Basso Tirreno
240F Basso Tirreno
240G Basso Tirreno
240H Basso Tirreno
240I Basso Tirreno
240L Basso Tirreno
240M Basso Tirreno
240N Basso Tirreno
240O Basso Tirreno
241
242
243
243A Alto Ionio
243B Alto Ionio
243C Alto Ionio
244A Canale di Sardegna
244B Canale di Sardegna
244C Canale di Sardegna
244D Canale di Sardegna
244E Canale di Sardegna
244F Basso Tirreno
244G Basso Tirreno
244H Basso Tirreno
244I Basso Tirreno
244L Basso Tirreno
244M Basso Tirreno
244N Basso Tirreno
244O Basso Tirreno
244P Basso Tirreno
244 Q
244 R
245
246
247
247A Alto Ionio
247B Alto Ionio
247C Alto Ionio
247D Alto Ionio
248A Canale di Sardegna
248B Canale di Sardegna
248C Canale di Sardegna
248D Canale di Sardegna
248E Canale di Sardegna
248F Basso Tirreno
248G Basso Tirreno
248H Basso Tirreno
248I Basso Tirreno
248L Basso Tirreno
248
249
250
251
252
253
254
255
255A Alto Ionio
255B Alto Ionio
255C Alto Ionio
255D Alto Ionio
255E Alto Ionio
256A Canale di Sardegna
256B Canale di Sardegna
256C Canale di Sardegna
256D Canale di Sardegna
256E Canale di Sardegna
256F Canale di Sicilia
256G Canale di Sicilia
256H Canale di Sicilia
256I Canale di Sicilia
256
257
258
259
260
261
262
263
264
264A Basso Ionio
264B Basso Ionio
264C Basso Ionio
264D Basso Ionio
264E Basso Ionio
265A Canale di Sardegna
265B Canale di Sardegna
265C Canale di Sardegna
265D Canale di Sardegna
265E Canale di Sardegna
265F Canale di Sicilia
265G Canale di Sicilia
265H Canale di Sicilia
265I Canale di Sicilia
265L Canale di Sicilia
265
266
267
268
269
270
270A Basso Ionio
270B Basso Ionio
270C Basso Ionio
270D Basso Ionio
270E Basso Ionio
270F Basso Ionio
270G Basso Ionio
271A Canale di Sicilia
271B Canale di Sicilia
271C Canale di Sicilia
271D Canale di Sicilia
271E Canale di Sicilia
271F Canale di Sicilia
271
272
273
274
274A Basso Ionio
274B Basso Ionio
274C Basso Ionio
274D Basso Ionio
274E Basso Ionio
275A Canale di Sicilia
275B Canale di Sicilia
275C Canale di Sicilia
275D Canale di Sicilia
275E Canale di Sicilia
275F Canale di Sicilia
275
276
277
277A Basso Ionio
277B Basso Ionio
277C Basso Ionio
277D Basso Ionio
277E Basso Ionio

di risentimento sulla base di documentazione storica.
Non essendo disponibili relazioni definite in base a situazioni italiane, il GCT ha provato diverse relazioni valide per altre nazioni; tra queste, la relazione che sembra meglio applicabile alla situazione italiana è quella di Galanoupolos (1961)

$$M = Q + 0.2\,(Q-6)$$
$$Q = \log A + \log I_o$$

dove per area di risentimento A si intenda l'area limitata dalla isolinea di grado IV MCS.

Località epicentrale: la disomogeneità dei criteri utilizzati dai compilatori dei Cataloghi precedenti riguardo alla attribuzione del nome della località epicentrale è facilmente riscontrabile dal confronto fra gli stessi Cataloghi.
Per porre fine a tali discordanze il GCT ha deciso di attribuire alla località epicentrale il nome della tavoletta della cartografia al 25.000 dell'Istituto Geografico Militare (IGM), in cui è contenuto l'epicentro.
Il criterio di classificazione adottato per il territorio nazionale è stato esteso anche alle aree marine, attribuendo a questa nuova quadrettatura il nome del mare desunto dalla suddivisione dei mari italiani del Servizio Meteorologico dell'Aeronautica Militare.
La fig. 1 mostra la suddivisione attuata secondo il quadro di unione dei fogli della cartografia nazionale (IGM) al 100.000. La suddivisione al 25.000 si ottiene attraverso una partizione recursiva dei fogli al 100.000 in quattro quadrati e in quattro tavolette come illustrato in fig. 2. Questa struttura risulta essere tra le più appropriate per il trattamento di dati geografici (SAMET, 1984).

Fig. 2

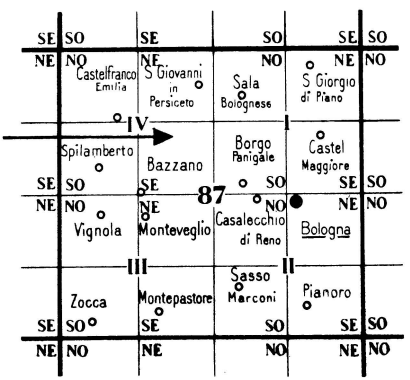

Carta 1:25.000
Foglio 87 - IV S.E. - Bazzano

Questo criterio è stato applicato a tutti i terremoti del Catalogo, ad eccezione di tutti quelli con intensità $I_o \geq$ IX MCS. Per questi ultimi terremoti, infatti, l'ampiezza delle aree coinvolte esclude di fatto l'applicazione del criterio descritto sopra: in tali casi il GCT ha ritenuto più appropriato associare all'area epicentrale, come risulta nella maggioranza dei casi, il nome di una regione geografica. Negli altri casi l'evento è ricordato con il nome della località attribuita dal catalogo ENEL.

Bibliografia: il GCT ritiene che ogni periodo sismico elencato nel Catalogo debba fare riferimento ad una nota monografica che illustri il percorso delle ricerche svolte, tracci possibilmente il quadro sociale e territoriale degli effetti e sintetizzi in una mappa la distribuzione della severità degli effetti, espressa in termini di intensità macrosismica, e quando possibile, interpreti tali dati in una carta delle isosiste. Una attenzione particolare delle ricerche storiche dovrebbe essere dedicata alla definizione dell'area di risentimento, in quanto si ritiene questo il parametro più adeguato per la stima dell'equivalente macrosismico della magnitudo.
Per svolgere un efficace lavoro di revisione senza imporre scelte non verificabili, si è provveduto a inserire di volta in volta nel catalogo le correzioni senza cancellare il record originale ENEL, duplicando il record stesso ed evidenziando le diverse correzioni per mezzo di un opportuno codice di correzione, di cui si forniscono i dettagli nel seguito.

3. Specifiche adottate per la correzione e l'aggiornamento del catalogo ENEL.

Il controllo e la standarizzazione del Catalogo messo a disposizione del PFG dall'ENEL è stato condotto eseguendo nell'ordine:
1) la verifica dei dati contenuti, mediante cataloghi e studi posteriori al 1975;
2) la standarizzazione del catalogo finale secondo le specifiche definite dal GCT.
Per quanto riguarda la verifica sono stati utilizzati i lavori posteriori al 1975 editi e non editi resi disponibili dai diversi ricercatori.
Per mantenere correttamente traccia delle modifiche apportate è stato necessario estendere la bibliografia fornita dall'ENEL; per evitare sovrapposizioni si è deciso di assegnare alle nuove fonti utilizzate un codice numerico a partire dal valore 501 (appendice B).
Nella maggioranza dei casi si è trattato di Cataloghi specialistici che riguardano aree limitate: la verifica del Catalogo, di conseguenza, ha interessato in maniera disomogenea il territorio nazionale.
Correzioni particolarmente significative sono risultate dal lavoro di ricerca attuato per lo studio degli eventi di intensità non inferiore al grado IX MCS, che figurano descritti nell'Atlante delle isosiste.
La bibliografia fa riferimento all'Atlante delle isosiste (ref. 510) quando il terremoto oggetto della correzione è esplicitamente descritto in questa raccolta, mentre indica il responsabile e i componenti della U.O. che ha segnalato le correzioni per tutti quegli eventi di cui si è trovata traccia nel corso delle ricerche. Per tali terremoti le correzioni apportate potranno essere considerate definitive solo dopo che saranno rese disponibili monografie specifiche.

Nel confrontare records di diversi cataloghi si è solitamente attribuita maggiore attendibilità alle informazioni desunte dalle fonti più recenti. Solo nei casi in cui la discordanza è risultata particolarmente forte si è provveduto alla verifica delle fonti bibliografiche citate dagli autori dei diversi cataloghi.
Quando una nuova fonte di informazione riportava un evento non contenuto nel catalogo ENEL, si è provveduto ad inserirlo, dopo avere effettuato tutte le operazioni necessarie per rendere omogenee le nuove informazioni con gli standards fissati per il catalogo PFG. Particolare attenzione è stata dedicata ai casi opposti, quando cioè un evento del catalogo ENEL non trovava riscontro nei cataloghi più recenti; in questi casi per decidere l'eventuale eliminazione del terremoto sono state riviste tutte le fonti citate.
Per quanto riguarda i nuovi inserimenti, alcune precisazioni vanno fatte per la sequenza del Friuli del 1976: l'aggiornamento ha utilizzato i dati forniti dall'Istituto Nazionale di Geofisica (ING) per il periodo maggio '76-aprile '77; dal maggio '77, essendo entrata in funzione la rete sismica del Friuli, sono stati utilizzati i dati da essa forniti (OGS, 1977).
Per mantenere traccia di tutte le correzioni eseguite è stato introdotto un «codice di correzione» che permette di risalire per ogni record ai campi che sono stati oggetto di modifiche.
Il codice di correzione è formato da un massimo di tre caratteri ognuno dei quali segnala l'avvenuta correzione di un campo, secondo l'elenco della tabella I.

Tabella I
CODICI DI CORREZIONE

000 - originale ENEL non oggetto di revisione
111 - originale ENEL eliminato perché sostituito da un record corretto.

A - Attendibilità delle coordinate
1 - data; anno - mese - giorno
2 - tempo origine: ore - minuti - secondi
3 - coordinate epicentrali
4 - profondità
5 - intensità macrosismica
6 - magnitudo locale
7 - evento fittizio
8 - terremoto aggiunto
9 - terremoto da cancellare

Si hanno due diverse possibilità:
1) Il record originale non è stato corretto ed è mantenuto inalterato nel catalogo finale. Questi casi sono contraddistinti dal codice di correzione 000.

2) Il record originale è stato corretto. In questo caso si è provveduto ad assegnare al record originale il codice di correzione 111, e a duplicare il record correggendo i singoli campi che lo richiedevano, evidenziando le variazioni nel codice di correzione.
Il catalogo nella versione a stampa dell'appendice A non contiene ovviamente i records di codice 111 che sono invece inclusi nella versione completa del catalogo fornita nel formato a microfiches nell'appendice C.

2.1) Il terremoto è stato elimitato: questo caso si è verificato quando le ricerche condotte per la realizzazione dell'Atlante delle isosiste hanno portato a sostituire un evento con una serie di scosse che descrivono l'evoluzione del periodo sismico stesso.
Altri terremoti eliminati sono quelli che non trovano riscontro nei Cataloghi più recenti: in questi casi si è provveduto alla cancellazione, dopo avere controllato tutte le fonti bibliografiche citate.
Questi casi sono indicati dal codice di correzione 9 e non figurano ovviamente nell'appendice A, mentre sono inclusi nell'appendice C.

2.2) Il terremoto è stato inserito ex novo. Questi casi sono indicati dal codice di correzione 8. È stato ovviamente necessario organizzare le nuove informazioni secondo il formato prescelto per il catalogo PFG, che viene precisato al paragrafo 4.
Nella versione a stampa (appendice A), rispetto ai campi utilizzati nel catalogo ENEL per descrivere un terremoto, sono stati eliminati alcuni di questi in quanto risultavano generalmente non utilizzati oppure scarsamente significativi.
In particolare nella versione a stampa (appendice A) e nella versione a microfiches (appendice C) sono stati eliminati i seguenti campi del catalogo ENEL:
1) *Organizzazione che ha fornito la stima delle coordinate epicentrali:* utilizzato solo per il 14% dei casi.
2) *Organizzazione che ha fornito il valore di intensità:* utilizzato solo per il 5% dei casi.
3) *Attendibilità della stima dell'intensità*, come precisato sopra il GCT, ha deciso infatti di considerare solo due casi:
a) attribuzione certa: si fornisce un solo valore di intensità;
b) attribuzione incerta: si forniscono i valori degli estremi dell'intervallo di indeterminazione.
4) *Organizzazione che ha fornito la profondità:* utilizzato solo per lo 0,6% dei casi.
5) *Attendibilità della stima di profondità:* utilizzato solo per il 14% dei casi.
6) *Organizzazione che ha fornito la magnitudo locale:* utilizzato solo per lo 0,5% dei casi.
Nel caso dei terremoti corretti e di quelli nuovi inseriti nel catalogo si è provveduto al calcolo dell'equivalente macrosismico della magnitudo utilizzando le stesse espressioni (Karnik 1969), adottate per il catalogo ENEL:

quando manca l'indicazione della profondità:

1) $M_k = 0.531\ I_o + 0.95$ Italia Settentrionale (a Nord del 44°mo parallelo)

2) $M_k = 0.511\ I_o + 1.0$ Italia Centrale e Meridionale (a Sud del 44°mo parallelo)

quando invece è disponibile la profondità:

3) $M_k = 0.51\ I_o + \log H + 0.35$

Sono state scelte le relazioni di karnik in quanto fanno riferimento ad una regionalizzazione del territorio meno dettagliata di quanto previsto dalle relazioni di Peronaci, e quindi più rispondente alla finalità di indicatore qualitativo che si è voluto attribuire a questo campo.

Per le applicazioni che richiedono l'uso di tale parametro, dovrà necessariamente essere cura dell'utilizzatore provvedere di volta in volta alla revisione di questi dati, utilizzando le relazioni ritenute più appropriate per le finalità della applicazione stessa.
Particolare attenzione ha richiesto la standardizzazione del campo «attendibilità delle coordinate epicentrali», che ha richiesto di modificare in parte le specifiche assunte per la preparazione del catalogo ENEL; sono considerate le seguenti sette classi di attendibilità:

Classe 1:

indica eventi registrati da almeno tre stazioni «moderne» che non distino più di 15 km dall'epicentro. L'indeterminazione delle coordinate si assume mediamente inferiore a 2 km.

Classe 2:

indica eventi registrati da almeno tre stazioni che non distino più di 100 km dall'epicentro. Per tale classe l'indeterminazione delle coordinate epicentrali si assume mediamente inferiore a 5 km. Indica inoltre terremoti storici corredati da isosiste disegnate sulla base di un piano quotato delle intensità macrosismiche il più possibile completo e comunque basato su notizie attendibili e sufficienti per delineare un'area mesosismica con un raggio equivalente non superiore a 5 km.

Classe 3:

indica eventi riportati da organizzazioni internazionali di importanza mondiale, migliorati con i dati di almeno due stazioni vicine. L'indeterminazione nelle coordinate si assume mediamente inferiore a 10 km; indica inoltre terremoti storici corredati da isosiste disegnate sulla base di un piano quotato dalle intensità macrosismiche completo, basato su notizie attendibili e sufficienti per delineare un'area mesosismica con un raggio equivalente non superiore a 10 km.

Classe 4:

indica localizzazioni strumentali e macrosismiche per cui si assume l'indeterminazione delle coordinate epicentrali mediamente inferiore a 25 km.

Classe 5:

indica localizzazioni strumentali e macrosismiche per cui si assume l'indeterminazione delle coordinate epicentrali mediamente inferiore a 50 km.

Classe 6:

indica terremoti che sono attribuiti ad un'area geografica vasta (senza indicazioni per localizzare un punto preciso), le coordinate riportate sono quelle del baricentro dell'area citata nella bibliografia.

Classe 7:

indica terremoti per i quali si hanno informazioni di risentimento nella sola località che viene citata nel campo «epicentral area», che deve di conseguenza essere considerata come «località di segnalazione».
Le coordinate fornite per la localizzazione dei terremoti delle classi 6 e 7 non possono essere considerate come coordinate epicentrali, ma piuttosto come indicazioni generiche di un terremoto, per la cui localizzazione occorrono future indagini approfondite.
Per quanto riguarda i Cataloghi resi disponibili dal CNEN (rif. 501, 502, 503 appendice B) il GCT ha deciso, in accordo con gli autori, di attribuire le seguenti classi di attenbilità:

Classe 3:

indica terremoti per i quali è stato possibile disegnare le isosiste.

Classe 4:

indica terremoti per i quali si avevano notizie particolareggiate sugli effetti macrosismici.

Classe 5:

indica la mancanza di notizie dettagliate.

Classe 6:

indica terremoti attribuiti ad una vasta area di risentimento.

Classe 7:

indica località di segnalazione.

Per quanto riguarda i cataloghi resi disponibili dall'O.G.S. (rif. 504, 505) sono state attribuite le seguenti classi:

Classe 3:

indica terremoti per i quali è stato possibile disegnare le isosiste. (ref. 504, 505)

Classe 4:

attribuita (solo per ref. 505) a tutti i terremoti per i quali le conoscenze macrosismiche non erano sufficienti per disegnare carte delle isosiste.

Classe 5:

attribuita (solo per ref. 505) a tutti i terremoti per i quali le conoscenze macrosismiche non erano sufficienti per disegnare carte delle isosiste.

Classe 6:

indica eventi conosciuti unicamente come effetti di risentimento.

Nel Catalogo Carrozzo et al. (ref. 507) l'attendibilità delle coordinate è fornita con un codice alfabetico che, in accordo con gli autori, è stato convertito nelle classi indicate sopra secondo il seguente schema:

A	classe 3
B, F, G, H	classe 4
C, I, J	classe 5

Il codice 6 è stato adottato per le coordinate fittizie (segnalate anche queste con un opportuno codice alfabetico).

4. Analisi del contenuto del catalogo.

A seguito delle correzioni e delle integrazioni effettuate si ottiene il seguente bilancio:

Tabella II

Totale terremoti catalogo PFG	37211
Totale terremoti catalogo ENEL	20670
Terremoti aggiunti fino al 1975	13607
Terremoti aggiunti dopo il 1975	2959
Terremoti aggiunti totale	16566
Terremoti corretti	4543
Terremoti eliminati	25

Per quanto riguarda i terremoti aggiunti le percentuali di questi in funzione di ogni classe di intensità sono quelle che appaiono dalla figura 3.

Fig. 3

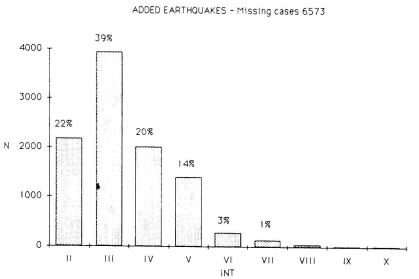

Il carattere territorialmente disomogeneo con cui sono state effettuate le correzioni risulta invece dalla figura 4 che mostra la distribuzione degli eventi corretti e degli eventi inseriti.

Fig. 4

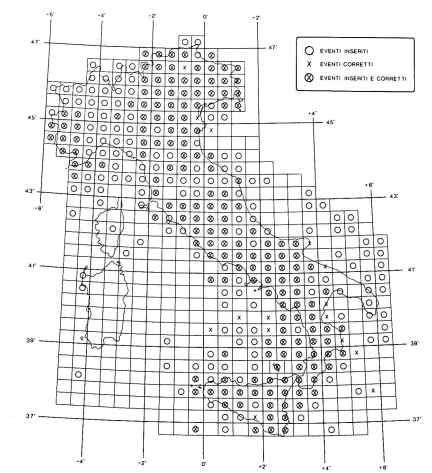

Le percentuali delle diverse correzioni apportate sono quelle indicate nelle figure 5a e 5b.

Fig. 5a

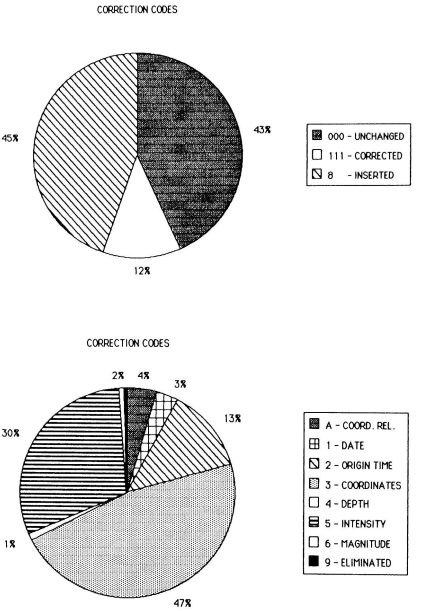

La fig. 6 mostra il risultato del confronto fra tutti i terremoti che sono risultati da correggere nel valore di intensità; gli eventi con intensità inferiore al grado VI risultano in maggioranza sottostimati, mentre le intensità superiori risultano invece in generale sovrastimate.

Fig. 6

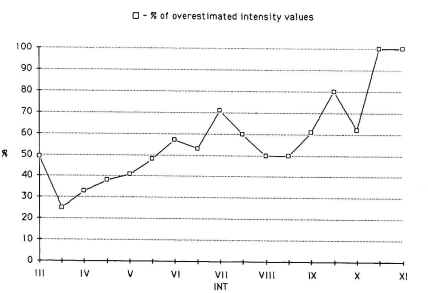

L'analisi delle fonti coeve permette quindi di definire meglio l'immagine dei terremoti passati, ridimensionando in generale il quadro relativo agli eventi più disastrosi, che molto spesso nel catalogo ENEL erano ricordati come immagine cumulativa; si mantiene invece pressoché inalterata la classificazione relativa agli effetti di solo risentimento.
La tabella III fornisce il catalogo dei terremoti che sono stati eliminati (codice di correzione 9).

TABELLA III

PROGETTO FINALIZZATO GEODINAMICA SISMAP LIST

N.	YEAR	MO	DA	HO	MI	SE	LATID.	LONGI	RE	DEP	INT	MK	ML	REFERENCES			COD	IAB./25000	EPICENTRAL ZONE	
778	1573	12	-	-	-	-	44 50	11 40	4	-	IV	31	-	75	-	-	9	76 III	NE	FERRARA SUD
822	1593	4	24	-	-	-	37 50	13 20	4	-	IX	56	-	75	-	-	9	258 II	NE	CORLEONE
906	1624	3	19	20	-	-	44 35	11 50	4	-	X	62	-	75	-	-	9	88 I	SE	ARGENTA
1008	1654	9	8	-	-	-	40 50	15 40	4	-	IX	56	-	75	-	-	9	187 III	NE	ATELLA
1853	1743	12	7	24	-	-	38 15	15 30	5	-	VII	-	-	75	-	-	9	254 IV	SO	MESSINA
2217	1770	6	8	-	-	-	38 10	15 35	4	-	VI	-	-	75	-	-	9	254 IV	SE	VILLA S. GIOVANNI
2329	1776	7	10	19	40	-	46 15	12 40	5	-	VI	-	-	75	-	-	9	24 I	SO	MANIAGO
4483	1786	12	25	-	-	-	44 3	12 38	4	-	III	25	-	75	-	-	9	101 III	SE	RICCIONE MARINA
4486	1786	12	25	-	-	-	44 3	12 38	4	-	V	36	-	75	-	-	9	101 III	SE	RICCIONE MARINA
4787	1799	7	29	1	-	-	43 10	13 10	4	-2	IX	56	-	75	304	-	9	124 IV	SE	CAMERINO
5443	1827	8	14	4	5	-	38 40	13 10	5	-	V	-	-	75	-	-	9	240 HIII	SE	BASSO TIRRENO
7337	1848	10	-	-	-	-	37 15	15 15	-	-	-	-	-	122	-	-	9	274 I	SO	AUGUSTA
7345	1848	11	-	-	-	-	37 15	15 15	-	-	-	-	-	122	-	-	9	274 I	SO	AUGUSTA
7353	1848	12	-	-	-	-	37 15	15 15	-	-	-	-	-	122	-	-	9	274 I	SO	AUGUSTA
7608	1851	12	5	-	-	-	41 0	15 40	4	-	-	-	-	75	-	-	9	187 IV	NE	MELFI
7774	1852	2	29	-	-	-	41 0	15 40	4	-	-	-	-	75	-	-	9	187 IV	NE	MELFI
9054	1863	1	27	10	15	-	41 30	13 50	4	-	IV	-	-	75	-	-	9	160 II	NE	CASSINO
9055	1863	1	27	10	15	-	41 30	13 50	4	-	IV	-	-	75	-	-	9	160 II	NE	CASSINO
9056	1863	1	27	10	15	-	41 30	13 50	4	-	IV	-	-	75	-	-	9	160 II	NE	CASSINO
11264	1879	6	18	3	5	-	37 53	15 6	4	-	V	-	-	75	-	-	9	262 IV	SE	CASTIGLIONE
16701	1898	8	12	12	45	-	38 10	15 26	4	-2	VII-VIII	-	-	36	304	318	9	253 I	SE	ROMETTA
17378	1900	7	14	14	15	-	37 42	15 6	3	-	V	-	-	116	-	-	9	262 III	SE	GIARRE
23152	1910	3	18	10	26	-	42 30	12 42	4	-	IV	-	-	248	-	-	9	138 III	NE	STRONCONE
29205	1928	5	17	16	34	-	38 6	15 39	4	-	III	-	-	142	-	-	9	254 III	NE	REGGIO CALABRIA
32449	1947	6	29	20	15	-	39 18	16 16	4	-	III-IV	-	-	226	-	-	9	236 I	NO	COSENZA

È indicativo il fatto che anche eventi particolarmente severi possono essere stati erroneamente inseriti nel Catalogo e questo aspetto evidenzia ancora una volta l'esigenza di procedere ad una revisione sistematica dei dati in esso contenuti.
Gli altri parametri elencati permettono le seguenti osservazioni:

Data:
la distribuzione nel tempo dei terremoti elencati è quella che appare dalla figura 7; l'istogramma mostra il numero totale di terremoti per ogni ventennio a partire dall'anno 1000.

Fig. 7

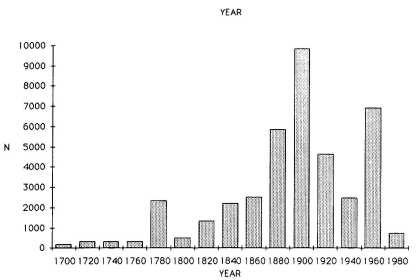

Per quanto riguarda le frequenze mensili e giornaliere, come atteso, non risultano particolari tendenze (fig. 8 e 9).

Fig. 8

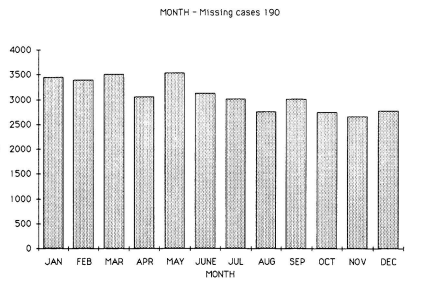

Fig. 9

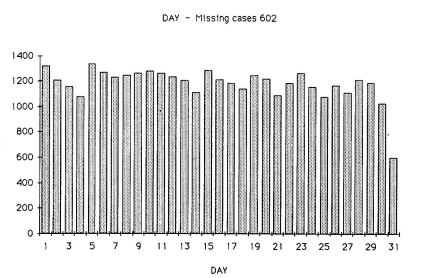

Tempo origine:
le figure 10 e 11 mettono in evidenza il carattere prevalentemente macrosismico del catalogo attuale. Infatti, i terremoti risultano più frequenti nelle ore notturne, concordemente al fatto che è più facile che si avverta il terremoto in condizioni di riposo.

Fig. 10

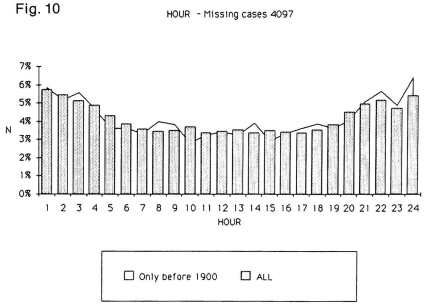

L'istogramma dei minuti, fig. 11, evidenzia il tipo di approssimazione derivante dalle stime osservazionali. Appaiono infatti più frequenti nell'ordine: i multipli di 5 minuti e i multipli di 15 minuti. La massima frequenza corrisponde alla mezza ora.

Fig. 11

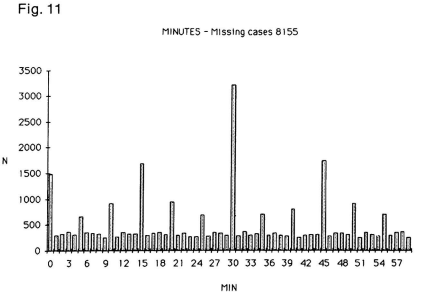

Coordinate epicentrali:
la fig. 12 fornisce la percentuale degli eventi per diverse fasce di latitudine.

Fig. 12

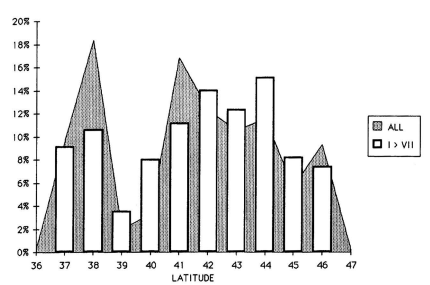

I terremoti risultano più frequenti in meridione e diminuiscono mano a mano che si procede verso Nord. Se si considerano invece solo gli eventi con I≥VII, la massima attività risulta localizzata nell'Appennino centro-settentrionale.

La fig. 13 mostra invece la distribuzione della attendibilità delle coordinate epicentrali, da cui risulta che la maggioranza degli eventi è localizzata con un errore dell'ordine di 25 km.

Fig. 13

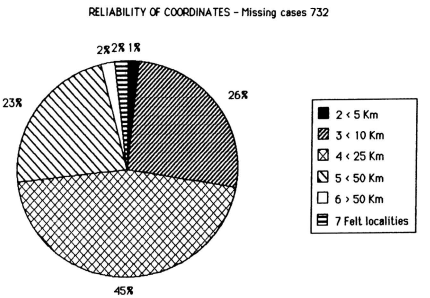

Profondità:
per quanto riguarda la profondità dell'ipocentro, questa è fornita solo per il 19% dei casi e risulta distribuita come nella fig. 14.

Fig. 14

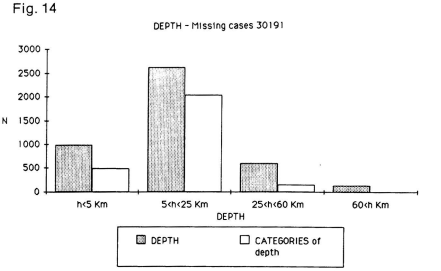

Intensità epicentrale:
le frequenze sono quelle illustrate in fig. 15. Appare evidente come le classificazioni intermedie siano meno frequenti delle classificazioni intere.

Fig. 15

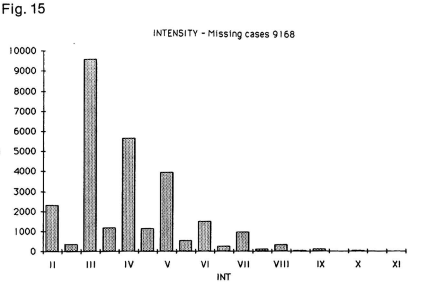

Magnitudo:
per quanto riguarda la magnitudo locale questa risulta disponibile solo nel 15% dei casi, le frequenze dei diversi valori sono quelle indicate dalla fig. 16 da cui risulta evidente la incompletezza del catalogo per gli eventi di magnitudo minore di 3.0.

Fig. 16

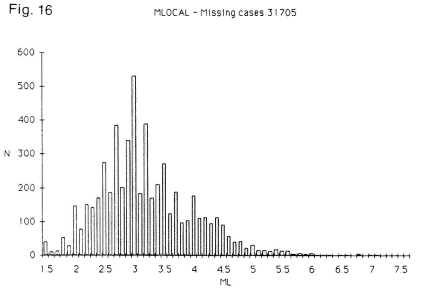

La fig. 17 mostra invece le frequenze dei diversi valori della magnitudo macrosismica calcolata secondo le relazioni di Karnik (vedi pag. 19). Ovviamente questo istogramma riflette quello relativo alle intensità epicentrali.

Fig. 17

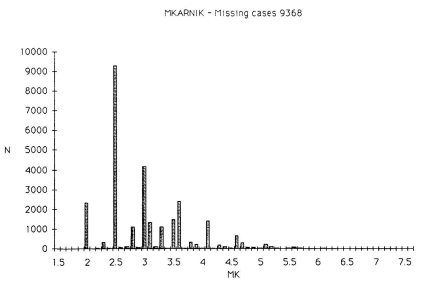

Bibliografia:
alcuni testi sono più frequenti di altri; risulta fondamentale il ruolo dell'opera di M. Baratta (ref. 75) nella definizione dell'attuale Catalogo storico. Questo aspetto, senza nulla togliere al contributo fondamentale di questo Autore, evidenzia tuttavia l'esigenza di una revisione del Catalogo che, almeno per gli eventi più severi, si estenda alla ricerca e allo studio delle fonti originali per una verifica e un maggior dettaglio del quadro.

La fig. 18 mostra le distribuzioni rispettivamente: della frequenza degli eventi, della intensità massima e della profondità massima in funzione del reticolo di fig. 1.

5. Precisazione sulle versioni a stampa e a microfiches del catalogo.

Il catalogo nella versione a stampa (appendice A) consiste in una estrazione, dal *file* generale dei terremoti italiani, che raccoglie tutti i terremoti con $I_o \geq$ IV-V e $M_L \geq 3.5$.
Il catalogo completo è fornito sotto forma di microfiches nell'appendice C.

Nel catalogo ogni terremoto è descritto per mezzo dei seguenti campi:

CAMPO	ELEMENTO	DESCRIZIONE
1	N	Numero d'ordine del terremoto nel file generale.
2	YEAR	anno
3	MO	mese
4	DA	giorno
5	HO	ora di Greenwich
6	MI	minuti
7	SE	secondi
8	LATID	gradi e primi di latitudine
9	LONGI	gradi e primi di longitudine
10	RE	Attendibilità della localizzazione epicentrale.
11	DEP	Profondità della sorgente sismica espressa in km. Quando possibile si fornisce una stima codificata secondo gli stessi codici (negativi) utilizzati per il catalogo ENEL: — 1: $h \leq 5$ km — 2: $5 < h \leq 25$ km — 3: $25 < h \leq 60$ km — 4: $h > 60$ km
12	INT	Intensità epicentrale espressa secondo la scala MCS (Mercalli, Cancani, Sieberg). Nei casi di attribuzione incerta sono indicati gli estremi dell'intervallo di indeterminazione.
13	MK	Magnitudo macrosismica secondo le formule di Karnik. (Vedi precisazioni a pag. 16 e 19).
14	ML	Magnitudo locale.
15	REFERENCES	Elenco delle principali fonti consultate. Sono forniti i codici fino a tre fonti in ordine di importanza. (Vedi appendice B).
16	COD	Codice di correzione. (Vedi Tab. I, pag. 19).
17	TAB/25000	Indicazione del numero di foglio, quadrante e tavoletta della cartografia IGM al 25.000 in cui cadono le coordinate epicentrali. Nella figura 1, per motivi di scala, è indicata solo la posizione del foglio, ogni foglio della cartografia na-

Fig. 18

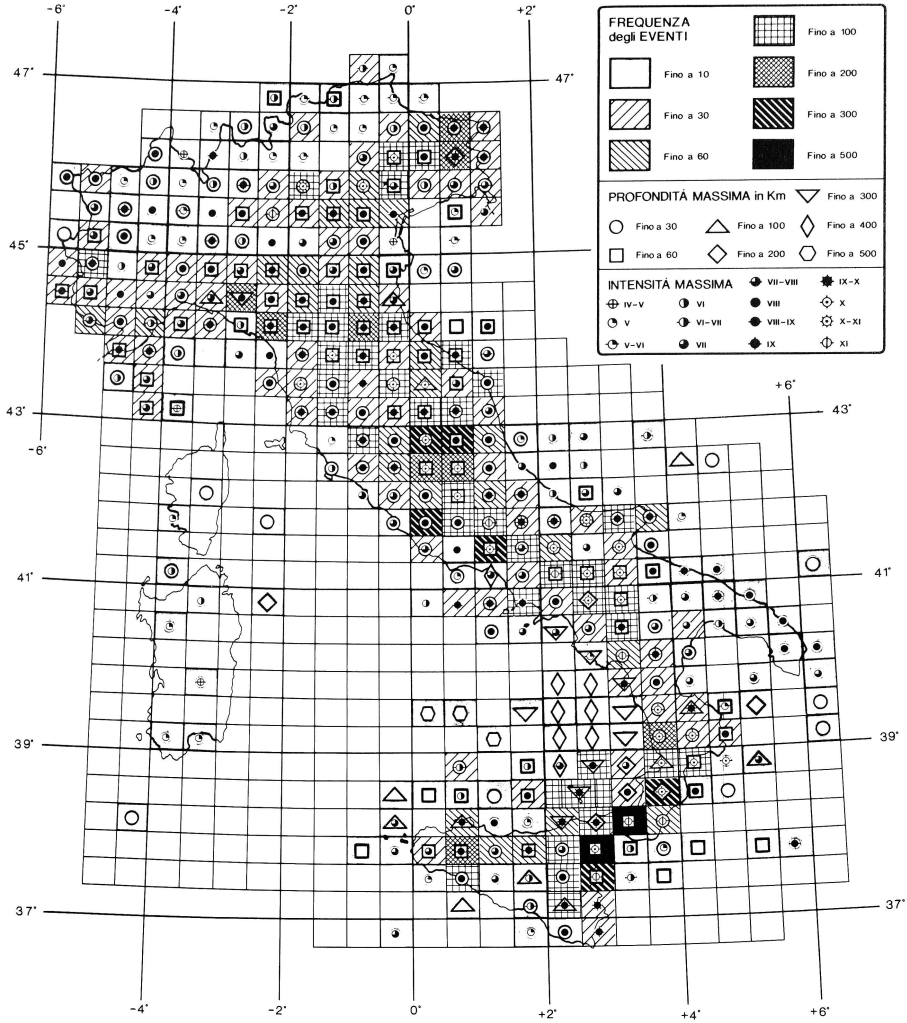

zionale è suddiviso in 4 quadranti e 16 tavolette secondo lo schema di fig. 2).

18 EPICENTRAL ZONE Localizzazione geografica del terremoto. Nome della tavoletta al 25.000 in cui cade l'epicentro se $I_o < IX$. Nei casi in cui $I_o \geq IX$ si è mantenuto il nome attribuito all'evento dal catalogo ENEL. (Vedi precisazioni a pag. 18).

In ognuno dei campi elencati sopra, il simbolo «—» indica che non si hanno informazioni.
La versione completa del Catalogo, in cui sono mantenuti anche alcuni altri campi che si è ritenuto di eliminare dal catalogo ENEL (vedi paragrafo 3, pag. 19), è disponibile sotto forma di nastro magnetico.

6. La carta degli epicentri.

In allegato si fornisce la carta degli epicentri elencati nell'appendice A.
La carta è realizzata alla scala 1:1.500.000 nella proiezione di Lambert con paralleli standard $\varnothing_1 = 38°$ e $\varnothing_2 = 46°$ (Gasperini, Postpischl; 1979).
Il GCT ha deciso di rappresentare gli epicentri per mezzo di cerchi il cui raggio è definito dal raggio della sfera del volume focale calcolato secondo la relazione di Båth e Duda (1964)

$$\log V = 9.58 + 1.47\ M$$

dove V è il volume focale in cm^3 e M è la magnitudo locale. Nel realizzare la carta in mancanza di M_L si è assunto il valore della magnitudo macrosismica M_K calcolata secondo le relazioni di Karnik (pag. 19).
La profondità del fuoco è indicata per mezzo di diversi colori, secondo la seguente tabella:

TABELLA IV

COLORE	PROFONDITÀ
verde	$h \leq 5$ km
nero	$5 < h \leq 25$ km e eventi per cui non si hanno informazioni
bleu	$25 < h \leq 60$ km
rosso	$h > 60$ km

Nel caso di terremoti che si sono ripetuti nello stesso luogo in periodi di tempo diversi può capitare che i diversi periodi sismici abbiano interessato diverse classi di profondità. Per evitare ambiguità e confusioni grafiche il GCT ha stabilito di rappresentare il focolaio sismico con il colore e il raggio che competono al terremoto a cui corrisponde la massima intensità; si hanno poi cerchi concentrici con raggi che decrescono di 0,5 mm con colori corrispondenti alle altre classi di profondità interessate. Il numero totale di eventi che nel catalogo interessano lo stesso focolaio sismico viene indicato a lato del simbolo centrale.
Il colore del simbolo centrale è ancora quello che compete all'evento di massima intensità della sequenza di terremoti coincidenti, e il simbolo centrale è scelto in relazione alla classe di attendibilità della localizzazione epicentrale.
In particolare i simboli utilizzati sono i seguenti:
* attendibilità della localizzazione inferiore a 10 km (Classi 1, 2, 3, pag. 20)
+ attendibilità della localizzazione inferiore a 25 km (Classe 4, pag. 20)
λ attendibilità della localizzazione inferiore a 50 km (Classe 5, pag. 20)
□ attendibilità della localizzazione superiore a 50 km (Classi 6 e 7, pag. 20).

7. Conclusioni.

Il Catalogo qui presentato fornisce lo stato delle conoscenze, aggiornato al 31 dicembre 1980 sulla storia sismica italiana.
L'esperienza condotta dal PFG ha mostrato l'assoluta necessità di una revisione delle informazioni contenute nel catalogo, sviluppando ricerche storiche specifiche, finalizzate alla individuazione degli effetti dei terremoti con fonti di informazione coeve.
Da questo punto di vista il lavoro è stato solo impostato, mettendo tuttavia a fuoco problematiche e metodologie nuove; si auspica che in un prossimo futuro sia possibile realizzare ricerche adeguate per procedere alla revisione sistematica e definitiva di questi dati.

Daniele Postpischl

Bibliografia

BERGAMASCHI S., G. FERRARI, P. GASPERINI, D. POSTPISCHL, A. VOLTA; Sistema informativo per la gestione e la elaborazione automatica dei dati sismici nazionali. Rend. Soc. Geol. It. 4 (1981), 685-692, 1983.
BÅTH M., DUDA S.J.; Earthquake Volume, Fault Plane Area, Seismic Energy, Strain, Deformation and Related quantities. Ann. Geofis., 17, 353-368, 1964.
CAROZZO M.T., G. DE VISINTINI, F. GIORGETTI, E. IACCARINO; General catalogue of Italian Earthquakes, CNEN, RT/PROT (73) 12, 1972.
DOMINICI P., L. MARCELLI; Evoluzione delle misure orarie in Italia. Monogr. ING., 96, Roma, 1979.
ENEL; Catalogo dei terremoti italiani dall'anno 1000 al 1975 - file consegnato al «Gruppo catalogo dei Terremoti» del Progetto Finalizzato Geodinamico, luglio 1977.
FERRARI G., P. GASPERINI, D. POSTPISCHL; La valutazione degli effetti dei terremoti storici. Seminario sui metodi di interpretazione dei dati sismici storici. CNR/PFG, 238, 1-41, 1979.
GALANOPOULOS A.G.; On Magnitude determination by using macroseismic data - Ann. Geofis., XIV, 4, 401-408, 1961.
GASPERINI P., D. POSTPISCHL; SISMAP, un programma Fortran per la gestione di cataloghi di terremoti e l'elaborazione di carte tematiche della sismicità R.E.R., / C.N.R. - MBT61, 1-73, 1980 a).
GASPERINI P., D. POSTPISCHL; Criteri per la rappresentazione automatica dei dati epicentrali CNR/PFG, 322, 1-31, 1980 b).
GASPERINI P., D. POSTPISCHL SIMIL; un programma Fortran per la ricerca di possibili eventi ripetuti in un catalogo dei terremoti non pubblicato. 1980.
ISTITUTO GEOGRAFICO MILITARE (IGM Firenze); Carta topografica d'Italia alla scala 1:25.000.
ISTITUTO NAZIONALE DI GEOFISICA (IGM Roma); Bollettino Sismico Mensile.
KARNIK V.; Seismicity of European area - Reidel Publishing Company - 1, 1969.
OSSERVATORIO GEOFISICO SPERIMENTALE (OGS Trieste); Bollettino Sismico Mensile.
PERONACI; Ann. Geofis. Monogr. XXVI, 1973.
POSTPISCHL D. ed; Atlas of Isoseismal maps of Italian earthquakes - CNR/PFG, 114, 2A, 1985.
SAMET M.; The Quadtree and related Hierarchical Data Structures. Computing Surveys, Vol. 16, N. 2, 1984.

APPENDICE A

catalogo dei terremoti italiani dall'anno 1000 al 1980
($I_o \geq$ IV-V; $M_L \geq 3.5$)

PROGETTO FINALIZZATO GEODINAMICA SISMAP LIST PAGE N. 1

N	YEAR	MO	DA	HO	MI	SE	LATIT	LONGI	RE	DEP	INT	MK	ML	REFERENCES	COD	TAB./25000	EPICENTRAL ZONE
1	1000	1	-	-	-	-	46 0	14 30	4	-	VIII	52	-	505 - - -	8		YUGOSLAVIA
2	1001	-	-	-	-	-	45 26	10 58	4	-	VIII- IX	55	-	505 - - -	35	49 III NO	VERONA
5	1004	-	-	-	-	-	41 30	13 45	7	-	VII	46	-	502 - - -	A5	160 II NO	MONTECASSINO
7	1004	-	-	-	-	-	45 28	11 50	7	-	VII	47	-	501 - - -	A	50 II NE	PADOVA
8	1005	2	-	-	-	-	42 0	12 30	4	-	VI	41	-	75 - - -	000	150 IV NO	ROMA NORD
9	1005	-	-	-	-	-	43 30	11 50	4	-	VII-VIII	48	-	75 - - -	000	114 II NE	AREZZO
10	1017	-	-	-	-	-	41 54	12 30	7	-	V	36	-	502 - - -	8	150 IV SO	ROMA
12	1027	4	-	-	-	-	41 54	12 30	7	-	V	36	-	502 - - -	8	150 IV SO	ROMA
13	1064	4	11	-	-	-	45 32	10 12	4	-	VIII	52	-	505 - - -	3	47 IV SE	TRAVAGLIATO
14	1064	4	11	11	-	-	45 30	10 15	4	-	VII	47	-	75 - - -	000	47 II NO	CASTENEDOLO
17	1077	1	-	-	-	-	46 0	14 30	4	-	V	36	-	505 - - -	8		YUGOSLAVIA
18	1087	9	-	-	-	-	41 0	17 0	6	-	IX	56	-	75 - - -	000	190 IV NO	PUGLIA
19	1093	10	21	-	-	-	45 25	12 22	7	-	VIII	52	-	501 - - -	8	51 II NE	VENEZIA
20	1095	1	14	-	-	-	41 10	14 50	4	-	VII	46	-	75 - - -	000	173 I SE	PIETRELCINA
21	1095	1	18	-	-	-	41 10	14 50	4	-	VII	46	-	75 - - -	000	173 I SE	PIETRELCINA
23	1095	9	10	-	-	-	45 30	11 30	6	-	VII	47	-	501 - - -	A	50 III NO	VENEZIA VERONA
26	1104	1	3	-	-	-	44 50	10 20	5	-	VI	41	-	75 - - -	000	73 II NE	PARMA EST
27	1104	4	-	-	-	-	44 20	9 0	5	-	VIII	52	-	75 - - -	000	94 IV NO	MAR LIGURE
29	1106	3	-	-	-	-	45 28	12 20	7	-	VII-VIII	49	-	502 - - -	A5	51 II NE	VENEZIA
30	1114	1	7	-	-	-	46 10	12 10	4	-	VII	47	-	75 - - -	000	23 IV SE	M.PELF
32	1114	-	-	-	-	-	42 30	12 0	7	-	VIII	51	-	502 - - -	A5	137 III NO	VITERBO
35	1117	1	3	21	30	-	45 48	10 54	4	-	X - XI	65	-	505 - - -	235	35 II NE	VERONESE
36	1120	-	-	-	-	-	41 40	13 45	5	-	VIII	51	-	75 - - -	000	152 II SO	ALVITO
38	1120	-	-	-	-	-	41 48	14 50	6	-	IX	56	-	502 - - -	A5	154 II NE	LARINO
39	1125	10	11	-	-	-	41 6	15 0	3	-	IX - X	59	-	512 - - -	A35	174 III NO	BENEVENTO
41	1125	10	12	11	-	-	41 10	14 50	4	-	VII	46	-	75 - - -	000	173 I SE	PIETRELCINA
43	1135	-	-	-	-	-	41 30	13 45	4	-	VI	41	-	75 - - -	000	160 II NO	PIGNATARO
44	1136	-	-	-	-	-	44 20	9 0	6	-	VII	47	-	75 269 - -	000	94 IV NO	LIGURIA
45	1139	1	22	4	-	-	41 10	14 50	4	-	VII	46	-	75 - - -	000	173 I SE	PIETRELCINA
46	1140	2	1	-	-	-	37 0	15 15	4	-	VIII	51	-	75 - - -	000	277 I NO	FONTANE BIANCHE
49	1141	-	-	-	-	-	41 30	13 50	7	-	V	36	-	502 - - -	8	160 II NE	MONTECASSINO
52	1148	-	-	-	-	-	43 45	11 15	4	-	VII	46	-	75 - - -	000	106 II SO	IMPRUNETA
55	1158	-	-	-	-	-	41 10	14 50	4	-	VIII	51	-	75 - - -	000	173 I SE	PIETRELCINA
60	1168	1	10	-	-	-	43 45	10 30	4	-	VII	46	-	75 - - -	000	105 III SO	CASCINA
62	1169	2	4	18	30	-	37 30	15 20	3	-	XI	66	-	510 - - -	A2	270 II NE	MAR IONIO
63	1169	10	-	-	-	-	43 55	10 55	4	-	V	35	-	75 - - -	000	105 I NE	PISTOIA
65	1170	5	9	-	-	-	41 34	13 20	4	-	VIII	51	-	502 - - -	3	159 I SE	CECCANO
67	1174	8	17	11	-	-	44 30	11 20	5	-	VI - VII	44	-	75 - - -	000	87 II NE	BOLOGNA
68	1180	-	-	-	-	-	41 15	15 0	4	-	X	61	-	75 - - -	000	174 IV SO	ARIANO IRPINO
69	1182	8	15	-	-	-	44 20	8 45	4	-	VII	47	-	75 269 - -	000	93 I NO	MAR LIGURE
70	1183	1	-	-	-	-	45 26	10 58	4	-	VIII- IX	55	-	505 - - -	35	49 III NO	VERONA
72	1184	5	24	-	-	-	39 30	16 10	4	-	X	61	-	75 - - -	000	229 III NE	VALLE DEL CRATI
75	1192	-	-	-	-	-	43 30	11 45	4	-	IX	56	-	75 - - -	000	114 II NO	AREZZO
76	1194	-	-	-	-	-	44 0	11 55	4	-	VII	46	-	75 - - -	000	107 I NE	S.SOFIA
77	1196	10	-	-	-	-	43 55	10 55	4	-	V	35	-	75 - - -	000	105 I NE	PISTOIA
78	1197	-	-	-	-	-	45 32	10 14	4	-	IX	57	-	505 - - -	8	47 I SO	BRESCIANO
79	1198	-	-	-	-	-	40 49	14 10	4	-	VII	46	-	75 - - -	000	184 III NE	POZZUOLI
80	1199	-	-	-	-	-	41 54	12 30	7	-	V	36	-	502 - - -	8	150 IV SO	ROMA
84	1212	-	-	-	-	-	45 25	12 20	7	-	VII-VIII	49	-	501 - - -	A5	51 II NE	VENEZIA
85	1216	-	-	-	-	-	41 55	13 5	5	-	VIII	51	-	502 - - -	35	151 IV NE	SUBIACO

N	YEAR	MO	DA	HO	MI	SE	LATIT	LONGI	RE	DEP	INT	MK	ML	REFERENCES	COD	TAB./25000	EPICENTRAL ZONE
87	1217	1	8	19	-	-	44 20	9 0	5	-	V - VI	39	-	269 - - -	000	94 IV NO	MAR LIGURE
89	1222	12	25	11	-	-	45 32	10 12	4	-	XI	68	-	505 - - -	35	47 IV SE	BRESCIANO
90	1223	4	20	23	-	-	45 0	10 5	4	-	VII-VIII	49	-	505 - - -	235	73 IV NE	SORAGNA
92	1223	-	-	-	-	-	41 35	15 55	4	-	IX - X	56	-	75 - - -	000	164 I SE	MANFREDONIA
93	1227	-	-	-	-	-	41 45	15 45	5	-	VII	46	-	75 - - -	000	156 II SO	S.GIOVANNI
95	1228	7	-	-	-	-	40 45	13 45	4	-	VII	46	-	75 - - -	000	183 II SO	MEDIO TIRRENO
96	1229	-	-	-	-	-	41 45	12 30	4	-	VI	41	-	75 - - -	000	150 III SO	POMEZIA
98	1229	-	-	-	-	-	44 30	11 20	6	-	VIII	52	-	501 - - -	A5	87 II NE	BOLOGNA
99	1230	4	5	-	-	-	38 15	15 40	4	-	VII	46	-	75 - - -	000	254 IV SE	VILLA S.GIOVANNI
100	1231	6	1	11	-	-	41 29	13 49	3	-	IX	56	-	502 - - -	35	160 II NO	MONTECASSINO CASS
102	1233	-	-	-	-	-	45 25	12 19	4	-	VIII- IX	55	-	505 - - -	8	51 II NO	MESTRE
103	1234	12	25	-	-	-	44 50	11 40	4	-	VI	41	-	75 - - -	000	76 III NE	FERRARA SUD
105	1242	10	24	-	-	-	45 33	11 33	7	-	VII	47	-	501 - - -	A	50 IV SO	VICENZA
106	1243	-	-	-	-	-	43 30	12 10	4	-	VI	41	-	75 - - -	000	115 III NE	MONTERCHI
107	1244	3	7	-	-	-	43 50	10 30	4	-	VI	41	-	75 - - -	000	105 III NO	S.MARIA GIUDICE
108	1245	-	-	-	-	-	40 10	18 5	4	-	VI	41	-	75 - - -	000	214 IV SE	GALATINA
109	1246	-	-	-	-	-	42 45	12 45	4	-	VII	46	-	75 - - -	000	131 II SO	SPOLETO
110	1248	-	-	-	-	-	38 15	13 30	4	-	VII	46	-	75 - - -	000	250 IV SO	BASSO TIRRENO
111	1249	7	25	2	-	-	45 30	9 15	6	-	VII	47	-	75 - - -	000	45 II NO	LOMBARDIA
112	1249	9	-	-	-	-	44 40	10 55	4	-	VIII	52	-	75 - - -	000	74 II SE	SOLIERA
113	1254	11	25	-	-	-	40 45	14 15	5	-	VI	41	-	75 - - -	000	184 II SO	MEDIO TIRRENO
116	1259	-	-	-	-	-	38 0	12 30	4	-	VII	46	-	507 - - -	5	257 IV NO	PACECO
118	1267	4	10	-	-	-	41 10	17 0	4	-	VIII	51	-	75 - - -	000	178 IV SO	BASSO ADRIATICO
119	1267	8	-	-	-	-	45 30	11 0	5	-	VIII	52	-	504 - - -	8	49 III NO	VERONA
120	1268	-	-	-	-	-	43 40	13 40	4	-	VIII	51	-	75 - - -	000	110AIII SE	MEDIO ADRIATICO
122	1268	11	3	-	-	-	45 40	12 15	6	-	VIII	52	-	501 - - -	A	38 II SO	TREVISO
123	1273	-	-	-	-	-	40 40	15 50	6	-	IX	56	-	75 - - -	000	187 II SE	BASILICATA
125	1275	4	24	-	-	-	45 25	12 20	6	-	VI	41	-	501 - - -	A	51 II NE	VENEZIA
126	1275	4	30	-	-	-	45 25	12 22	7	-	VI	41	-	501 - - -	8	51 II NE	VENEZIA
127	1275	-	-	-	-	-	44 50	8 3	4	-	VII	47	-	75 269 - -	000	69 III NO	CANALE
128	1276	7	28	-	-	-	45 30	9 10	4	-	VIII	52	-	75 269 - -	000	45 III NE	MILANO OVEST
130	1277	7	20	-	-	-	45 26	10 58	4	-	VIII	52	-	505 - - -	3	49 III NO	VERONA
132	1277	-	-	-	-	-	42 45	12 45	4	-	VIII	51	-	75 - - -	000	131 II SO	SPOLETO
133	1277	-	-	-	-	-	43 30	12 10	4	-	VII	46	-	75 - - -	000	115 III NE	MONTERCHI
135	1278	4	7	-	-	-	46 20	13 0	6	-	VIII- IX	55	-	501 - - -	5	25 IV NO	FRIULI
136	1279	1	25	-	-	-	46 5	13 27	4	-	VII	47	-	505 - - -	8	25 II SE	PREMARIACCO
138	1279	4	24	17	-	-	46 5	13 25	6	-	IX	57	-	501 - - -	A5	25 II SE	CIVIDALE
142	1279	4	30	17	-	-	44 10	11 45	5	-	VIII	52	-	75 - - -	000	99 I SO	BRISIGHELLA
143	1279	4	30	18	-	-	44 0	12 0	4	10	X	-	-	75 - - -	000	108 IV NO	FORLI'
144	1279	4	30	23	-	-	43 10	13 0	5	10	IX	56	-	75 - - -	000	124 IV SO	CAMERINO
145	1280	1	25	-	-	-	44 30	11 20	4	-	VI	41	-	75 - - -	000	87 II NE	BOLOGNA
146	1280	-	-	-	-	-	45 58	13 36	4	-	VI - VII	44	-	505 - - -	8	40A IV NE	GORIZIA
148	1282	1	17	-	-	-	45 25	12 20	7	-	VIII	52	-	501 - - -	A5	51 II NE	VENEZIA
149	1282	-	-	-	-	-	40 45	14 30	4	-	VIII	51	-	75 - - -	000	185 III SO	CASTELLAMARE
150	1285	1	-	-	-	-	37 45	15 0	4	-	VII	46	-	75 - - -	000	262 III SO	M.ETNA SUD
151	1285	12	13	-	-	-	44 50	11 40	4	-	VII	47	-	75 - - -	000	76 III NE	FERRARA SUD
152	1287	4	11	-	-	-	45 7	10 1	4	-	VIII	52	-	505 - - -	35	61 III NO	CREMONA
155	1287	-	-	-	-	-	41 50	12 40	7	-	V	36	-	502 - - -	A	150 III NE	ROMA
156	1289	-	-	-	-	-	43 55	10 55	4	-	VII	46	-	75 - - -	000	105 I NE	PISTOIA
158	1292	-	-	-	-	-	43 30	12 10	4	-	VII	46	-	75 - - -	000	115 III NE	MONTERCHI

N	YEAR	MO	DA	HO	MI	SE	LATIT	LONGI	RE	DEP	INT	MK	ML	REFERENCES	COD	TAB./25000	EPICENTRAL ZONE
159	1292	-	-	-	-	-	43 30	12 15	6	-	VIII	51	-	75 - - -	000	115 II NO	VAL BIVANO
160	1293	7	11	-	-	-	43 55	10 55	4	-	IX	56	-	75 - - -	000	105 I NE	PISTOIA
161	1293	-	-	-	-	-	40 45	14 30	4	-	VIII	51	-	75 - - -	000	185 III SO	CASTELLAMARE
162	1294	-	-	-	-	-	41 30	14 30	5	-	VIII	51	-	75 - - -	000	162 III NO	BOIANO
163	1294	-	-	-	-	-	43 19	11 30	6	-	VIII	51	-	75 - - -	000	121 IV NO	SIENA
164	1295	9	17	14	-	-	45 45	9 30	5	-	VII	47	-	75 - - -	000	33 III SO	CAPRINO BERGAMASC
166	1297	-	-	-	-	-	41 10	14 15	4	-	VII	46	-	75 - - -	000	172 I SO	FORMICOLA
167	1298	-	-	-	-	-	43 30	13 40	4	-	VII	46	-	75 - - -	000	118 III NE	LORETO
168	1298	-	-	-	-	-	43 55	10 50	5	-	IX	56	-	75 - - -	000	105 I NE	PISTOIA
169	1298	11	30	-	-	-	42 30	12 50	5	-	X	61	-	75 - - -	000	138 II NE	SPOLETO
170	1298	12	-	-	-	-	45 26	10 58	4	-	VIII	52	-	505 - - -	3	49 III NO	VERONA
172	1299	-	-	-	-	-	41 45	13 0	4	-	VIII	51	-	75 - - -	000	151 III SO	COLLEFERRO
173	1300	-	-	-	-	-	41 50	14 50	4	-	VII	46	-	75 - - -	000	154 II NE	LARINO
174	1300	11	30	-	-	-	45 25	11 55	7	-	VI	41	-	501 - - -	8	50 II NE	PADOVA
176	1301	6	11	4	-	-	46 15	13 0	6	-	VIII	52	-	501 - - -	5	25 IV SO	FRIULI
183	1301	-	-	-	-	-	38 15	13 30	4	-	VIII	51	-	75 - - -	000	250 IV SO	BASSO TIRRENO
184	1301	-	-	-	-	-	44 23	7 30	4	-	VIII	52	-	75 269 - -	000	80 III SO	CUNEO
186	1302	2	-	-	-	-	40 45	13 45	5	-	VII	46	-	75 - - -	000	183 II SO	MEDIO TIRRENO
189	1303	10	23	-	-	-	45 30	11 20	5	-	VIII	52	-	504 - - -	123	49 II NE	MONTEBELLO
191	1303	12	18	-	-	-	45 33	11 32	4	-	VI - VII	44	-	505 - - -	35	50 IV SO	VICENZA
192	1304	-	-	-	-	-	45 33	11 33	7	-	VIII	52	-	501 - - -	8	50 IV SO	VICENZA
193	1305	-	-	-	-	-	41 30	14 30	4	-	VII	46	-	75 - - -	000	162 III NO	BOIANO
194	1305	10	21	-	-	-	45 50	9 0	4	-	VI	41	-	75 - - -	000	32 III NO	LURATE CACCIVIO
196	1306	7	-	-	-	-	43 50	10 30	4	-	VII	46	-	75 - - -	000	105 III NO	S.MARIA GIUDICE
197	1308	1	25	16	-	-	44 5	12 35	4	-	VIII	52	-	75 - - -	000	101 III SE	RICCIONE MARINA
198	1309	7	11	-	-	-	41 30	14 30	4	-	VIII	51	-	75 - - -	000	162 III NO	BOIANO
199	1310	-	-	-	-	-	38 15	15 40	4	-	VII	46	-	75 - - -	000	254 IV SE	VILLA S.GIOVANNI
200	1311	-	-	-	-	-	44 53	7 20	4	-	VII	47	-	75 269 - -	000	67 I SE	PINEROLO
201	1315	12	3	-	-	-	42 21	13 30	4	-	VIII	51	-	75 - - -	000	140 III SO	PAGANICA
202	1320	5	28	-	-	-	42 30	12 0	4	-	VI	41	-	75 - - -	000	137 III NO	COMMENDA
203	1320	-	-	-	-	-	43 10	10 50	5	-	VII	46	-	75 - - -	000	119 I SE	CASTELNUOVO
204	1320	10	-	-	-	-	43 19	11 20	4	-	VI	41	-	75 - - -	000	120 I NE	SIENA
205	1320	12	16	-	-	-	43 19	11 20	4	-	VII	46	-	75 - - -	000	120 I NE	SIENA
209	1321	-	-	-	-	-	45 25	12 20	7	-	VII-VIII	49	-	501 - - -	A5	51 II NE	VENEZIA
210	1322	-	-	-	-	-	43 45	10 30	4	-	VII	46	-	75 - - -	000	105 III SO	CASCINA
211	1323	1	-	-	-	-	44 15	12 0	4	-	VII	47	-	75 - - -	000	100 IV SO	FORLI*
212	1323	2	25	1	-	-	44 30	11 20	4	-	VIII	52	-	75 - - -	000	87 II NE	BOLOGNA
213	1323	6	30	-	-	-	37 50	15 0	4	-	VII	46	-	75 - - -	000	262 III NO	M.ETNA NORD
214	1325	5	21	2	-	-	43 45	11 15	4	-	VI	41	-	75 - - -	000	106 II SO	IMPRUNETA
215	1328	12	1	-	-	-	42 50	12 55	4	-	X	56	-	75 - - -	000	131 II NE	NORCIA
216	1329	6	28	22	-	-	37 50	15 0	4	-	VII	46	-	75 - - -	000	262 III NO	M.ETNA NORD
218	1334	2	23	-	-	-	44 10	12 15	4	-	VI	41	-	75 - - -	000	100 I SO	S.GIORGIO
220	1334	12	4	23	-	-	45 43	10 51	4	-	VIII- IX	55	-	505 - - -	35	35 II SE	M.BALDO
221	1334	12	5	-	-	-	45 30	11 15	4	-	V	36	-	75 - - -	000	49 II NO	SOAVE
222	1334	12	5	11	-	-	45 26	10 58	4	-	V - VI	39	-	505 - - -	8	49 III NO	VERONA
223	1334	12	31	-	-	-	45 26	10 58	4	-	VI - VII	44	-	505 - - -	35	49 III NO	VERONA
226	1337	1	15	23	-	-	44 10	12 15	4	-	VII	47	-	75 - - -	000	100 I SO	S.GIORGIO
227	1344	-	-	-	-	-	44 40	10 55	4	-	V	36	-	75 - - -	000	74 II SE	SOLIERA
228	1345	1	31	-	-	-	44 43	10 40	4	-	VII	47	-	75 - - -	000	74 III SE	REGGIO EMILIA
229	1345	2	1	-	-	-	45 25	12 22	7	-	VII-VIII	49	-	501 - - -	8	51 II NE	VENEZIA

N	YEAR	MO	DA	HO	MI	SE	LATIT	LONGI	RE	DEP	INT	MK	ML	REFERENCES	COD	TAB./25000	EPICENTRAL ZONE
230	1345	9	12	-	-	-	43 30	12 10	4	-	IX	56	-	75 - - -	000	115 III NE	SANSEPOLCRO
231	1346	2	22	-	-	-	44 40	10 45	5	-	VIII- IX	55	-	75 269 - -	000	74 II SO	S.MARTINO IN RIO
232	1348	1	25	15	-	-	46 36	13 51	3	-	IX	57	-	510 - - -	235	14A I NE	VILLACH
233	1348	1	25	22	-	-	46 35	13 40	4	-	V	36	-	505 - - -	8	14A IV SE	TARVISIO
234	1348	1	25	22	-	-	46 35	13 40	4	-	VII	47	-	505 - - -	8	14A IV SE	TARVISIO
237	1348	-	-	-	-	-	44 0	7 20	5	-	VIII	51	-	75 269 - -	000		NIZZARDO
238	1349	1	22	18	-	-	42 21	13 24	3	-	X	61	-	510 - - -	8	139 II SE	L'AQUILA
239	1349	9	9	9	-	-	41 33	13 54	3	-	X	61	-	510 - - -	A3	160 I SE	S.ELIA FIUMERAPID
241	1350	-	-	-	-	-	40 10	18 5	4	-	VIII	51	-	75 - - -	000	214 IV SE	GALATINA
242	1350	-	-	-	-	-	42 0	12 30	4	-	VII	46	-	75 - - -	000	150 IV NO	ROMA NORD
243	1352	1	25	-	-	-	37 30	15 0	4	-	VII	46	-	75 - - -	000	270 III NO	CATANIA SUD
244	1352	12	25	16	-	-	43 30	12 10	4	-	VIII- IX	51	-	75 - - -	000	115 III NE	MONTERCHI
245	1353	1	1	-	-	-	43 20	12 15	4	-	VII	46	-	75 - - -	000	122 I NO	NICCONE
246	1353	3	-	-	-	-	44 30	11 30	6	-	VII	47	-	75 - - -	000	88 III NO	ROMAGNA
251	1358	-	-	-	-	-	43 30	12 10	4	-	VII	46	-	75 - - -	000	115 III NE	MONTERCHI
252	1361	7	7	-	-	-	41 12	15 36	3	-	X	61	-	510 - - -	135	175 IV SE	ASCOLI SATRIANO
254	1361	12	27	-	-	-	43 15	11 15	4	-	VII	46	-	75 - - -	000	120 I SO	ROSIA
257	1365	3	4	-	-	-	45 30	12 0	6	-	VI	-	-	505 - - -	5	51 III NO	VENETO
258	1365	4	7	18	-	-	44 30	11 15	4	-	VIII	52	-	75 - - -	000	87 II NO	CASALECCHIO
259	1367	9	21	-	-	-	45 26	10 58	4	-	VIII	52	-	505 - - -	3	49 III NO	VERONA
260	1367	9	21	-	-	-	45 26	10 58	4	-	VIII	52	-	505 - - -	8	49 III NO	VERONA
263	1367	-	-	-	-	-	41 32	13 52	5	-	VII	46	-	502 - - -	3	160 I SE	S.ELIA
264	1369	2	1	-	-	-	44 55	8 40	4	-	VIII	52	-	75 269 - -	000	70 IV NE	PECETTO
265	1369	-	-	-	-	-	41 30	13 45	4	-	VIII	51	-	75 - - -	000	160 II NO	PIGNATARO
266	1369	11	26	-	-	-	45 30	9 15	4	-	VII	47	-	75 - - -	000	45 II NO	MILANO EST
268	1373	1	-	-	-	-	45 33	11 33	7	-	VII	47	-	501 - - -	A	50 IV SO	VICENZA
270	1373	3	1	1	-	-	45 25	12 20	7	-	VII-VIII	49	-	501 - - -	A5	51 II NE	VENEZIA
272	1373	4	-	-	-	-	45 33	11 33	7	-	VII	47	-	501 - - -	A	50 IV SO	VICENZA
282	1376	3	12	-	-	-	45 33	11 33	7	-	VII	47	-	501 - - -	A5	50 IV SO	VICENZA
284	1376	3	19	-	-	-	45 33	11 33	7	-	VII	47	-	501 - - -	A	50 IV SO	VICENZA
289	1377	11	7	-	-	-	44 20	9 0	5	-	V	36	-	269 - - -	000	94 IV NO	MAR LIGURE
290	1379	2	10	5	-	-	44 50	11 40	4	-	VI	41	-	75 - - -	000	76 III NE	FERRARA SUD
291	1381	8	6	-	-	-	37 45	15 0	4	-	VII	46	-	75 - - -	000	262 III SO	M.ETNA SUD
292	1383	2	4	4	-	-	43 45	11 15	4	-	VI	41	-	75 - - -	000	106 II SO	IMPRUNETA
293	1383	2	4	17	-	-	43 45	11 15	4	-	VI	41	-	75 - - -	000	106 II SO	IMPRUNETA
294	1383	7	24	20	-	-	44 50	10 20	4	-	VII	47	-	75 - - -	000	73 II NE	PARMA EST
295	1384	-	-	-	-	-	42 40	13 40	6	-	V	35	-	75 - - -	000	133 III SE	TERAMO
297	1385	9	19	11	-	-	45 33	11 33	7	-	VII	47	-	501 - - -	A	50 IV SO	VICENZA
298	1385	9	29	5	-	-	44 15	12 0	4	-	VII	47	-	75 - - -	000	100 IV SO	FORLI*
299	1387	7	11	3	-	-	44 15	12 0	4	-	VII	47	-	75 - - -	000	100 IV SO	FORLI*
300	1389	4	-	-	-	-	43 50	13 5	4	-	VII	46	-	75 - - -	000	110 III NE	MONDOLFO
302	1389	8	20	11	-	-	46 25	13 15	6	-	VIII	52	-	501 - - -	A5	14 II NO	MOGGIO UDINESE
304	1389	10	28	-	-	-	43 30	12 15	4	-	VIII	51	-	75 - - -	000	115 II NO	CITTA* DI CASTELL
305	1390	9	19	-	-	-	38 15	15 30	4	-	VII	46	-	75 - - -	000	254 IV SO	MESSINA
307	1393	5	30	-	-	-	44 0	11 55	4	-	VI	41	-	75 - - -	000	107 I NE	S.SOFIA
308	1393	6	15	-	-	-	44 0	11 55	4	-	VII	46	-	75 - - -	000	107 I NE	S.SOFIA
309	1393	7	5	-	-	-	44 0	11 55	4	-	VII	46	-	75 - - -	000	107 I NE	S.SOFIA
310	1396	9	30	5	-	-	44 15	12 0	4	-	VII	47	-	75 - - -	000	100 IV SO	FORLI*
311	1396	-	-	-	-	-	40 10	18 0	5	-	VIII	51	-	75 - - -	000	214 IV SO	NARDO*
312	1397	9	1	-	-	-	44 15	12 0	4	-	VI	41	-	75 - - -	000	100 IV SO	FORLI*

N	YEAR	MO	DA	HO	MI	SE	LATIT	LONGI	RE	DEP	INT	MK	ML	REFERENCES	COD	TAB./25000	EPICENTRAL ZONE
313	1397	10	20	21	-	-	44 15	12 0	4	-	VI	41	-	75 - - -	000	100 IV SO	FORLI*
314	1397	12	26	2	-	-	45 40	9 40	4	-	VIII	52	-	75 269 - -	000	33 III SE	BERGAMO
316	1398	4	3	-	-	-	42 20	13 30	4	-	VI	41	-	75 - - -	000	146 IV NO	S.DEMETRIO
318	1399	7	20	23	-	-	44 30	11 15	4	-	VIII	52	-	75 - - -	000	87 II NO	CASALECCHIO
319	1399	7	21	0	-	-	44 30	11 15	4	-	VI	-	-	75 - - -	000	87 II NO	CASALECCHIO
323	1401	6	29	9	-	-	46 8	12 12	4	-	VI	41	-	505 - - -	8	23 III NE	SEDICO
328	1402	-	-	-	-	-	45 26	10 58	4	-	VI	41	-	505 - - -	8	49 III NO	VERONA
329	1402	12	5	22	-	-	44 15	12 0	4	-	VII	47	-	75 - - -	000	100 IV SO	FORLI*
331	1403	1	12	4	-	-	46 10	12 10	7	-	VII	47	-	501 - - -	A2	23 IV SE	BELLUNO
333	1403	1	17	-	-	-	45 30	11 0	5	-	VIII	52	-	504 - - -	13	49 III NO	VERONA
334	1403	1	29	20	30	-	46 10	12 10	7	-	VII	47	-	501 - - -	A25	23 IV SE	BELLUNO
337	1403	3	17	23	-	-	41 45	12 30	7	-	V	36	-	502 - - -	A	150 III SO	ROMA
339	1403	9	6	-	-	-	46 20	13 0	6	-	VIII- IX	55	-	501 - - -	A5	25 IV NO	FRIULI
341	1404	2	1	21	-	-	46 10	12 10	7	-	VII	47	-	501 - - -	A2	23 IV SE	BELLUNO
346	1406	9	16	2	-	-	40 50	14 15	4	-	VI	41	-	75 - - -	000	184 II NO	NAPOLI SUD
347	1408	1	3	-	-	-	44 30	11 20	4	-	VIII	52	-	75 - - -	000	87 II NE	BOLOGNA
348	1408	-	-	-	-	-	43 45	11 15	4	-	VI	41	-	75 - - -	000	106 II SO	IMPRUNETA
349	1408	11	2	23	30	-	46 8	12 13	4	-	V	36	-	505 - - -	8	23 II NO	BELLUNO
351	1408	11	9	-	-	-	37 45	15 0	4	-	VII	46	-	75 - - -	000	262 III SO	M.ETNA SUD
353	1409	11	15	18	-	-	44 45	10 20	4	-	VIII	52	-	75 - - -	000	73 II SE	MONTECCHIO
354	1409	11	15	19	-	-	44 45	10 20	4	-	VII	47	-	75 - - -	000	73 II SE	MONTECCHIO
355	1410	6	10	20	30	-	45 28	10 46	4	-	VIII- IX	55	-	505 - - -	235	48 II NO	CASTELNUOVO
356	1410	6	10	21	-	-	45 30	11 15	4	-	IX	57	-	75 - - -	000	49 II NO	VERONA
357	1410	8	9	-	-	-	45 28	12 20	4	-	V	36	-	75 - - -	000	51 II NE	VENEZIA
358	1410	8	10	-	-	-	45 25	12 22	7	-	VIII	52	-	501 - - -	8	51 II NE	VENEZIA
359	1410	-	-	-	-	-	37 30	15 0	4	-	VII	46	-	75 - - -	000	270 III NO	CATANIA SUD
360	1410	11	18	4	30	-	46 8	12 13	4	-	V	36	-	505 - - -	8	23 II NO	BELLUNO
366	1413	8	8	-	-	-	43 20	11 20	4	-	VII	46	-	75 - - -	000	120 I NE	SIENA
367	1414	8	3	21	-	-	43 40	10 30	5	-	VII	46	-	75 - - -	000	105 III SO	CASCINA
368	1414	8	7	13	-	-	43 30	12 10	4	-	IX	56	-	75 - - -	000	115 III NE	SANSEPOLCRO
369	1414	8	7	18	-	-	43 30	12 10	4	-	VIII	51	-	75 - - -	000	115 III NE	MONTERCHI
370	1414	-	-	-	-	-	41 50	16 15	4	-	IX	56	-	75 - - -	000	157 II NO	VIESTE
372	1420	-	-	-	-	-	43 20	11 20	4	-	VII	46	-	75 - - -	000	120 I NE	SIENA
373	1423	11	10	-	-	-	42 20	13 30	4	-	VI	41	-	75 - - -	000	146 IV NO	S.DEMETRIO
374	1424	10	20	22	-	-	44 10	11 55	4	-	VI	41	-	75 - - -	000	99 I SE	CASTROCARO
375	1425	8	10	19	-	-	44 50	11 40	4	-	VI	41	-	75 - - -	000	76 III NE	FERRARA SUD
376	1425	8	10	21	-	-	44 50	11 40	4	-	VI	41	-	75 - - -	000	76 III NE	FERRARA SUD
378	1425	-	-	-	-	-	41 45	12 30	7	-	VII	46	-	502 - - -	A5	150 III SO	ROMA
379	1426	-	-	-	-	-	43 45	11 15	4	-	VI	41	-	75 - - -	000	106 II SO	IMPRUNETA
380	1427	-	-	-	-	-	43 30	11 50	4	-	VII	46	-	75 - - -	000	114 II NE	AREZZO
381	1428	7	3	5	-	-	44 15	12 0	4	-	VII	47	-	75 - - -	000	100 IV SO	FORLI*
383	1429	-	-	-	-	-	45 28	12 20	7	-	VIII	52	-	501 - - -	A	51 II NE	VENEZIA
384	1430	8	12	5	-	-	43 20	11 20	4	-	VII	46	-	75 - - -	000	120 I NE	SIENA
385	1433	5	4	-	-	-	44 30	11 20	4	-	VII	47	-	75 - - -	000	87 II NE	BOLOGNA
386	1436	3	-	-	-	-	43 20	11 20	4	-	VII	46	-	75 - - -	000	120 I NE	SIENA
388	1438	6	10	24	-	-	44 50	10 10	4	-	IX	57	-	75 - - -	000	73 III NE	PARMA-PIACENZA
389	1439	6	21	-	-	-	45 7	10 1	4	-	VI - VII	44	-	505 - - -	35	61 III NO	CREMONA
391	1444	-	-	-	-	-	37 45	15 0	4	-	VI	41	-	75 - - -	000	262 III SO	M.ETNA SUD
393	1445	3	21	19	-	-	45 26	10 58	4	-	VI - VII	44	-	505 - - -	235	49 III NO	VERONA
394	1448	4	26	-	-	-	43 30	12 15	4	-	VIII	51	-	75 - - -	000	115 II NO	CITTA* DI CASTELL

N	YEAR	MO	DA	HO	MI	SE	LATIT	LONGI	RE	DEP	INT	MK	ML	REFERENCES	COD	TAB./25000	EPICENTRAL ZONE
395	1448	-	-	-	-	-	38 15	15 30	4	-	VI	41	-	75 - - -	000	254 IV SO	MESSINA
396	1448	-	-	-	-	-	40 45	14 15	4	-	IX	56	-	75 - - -	000	184 II SO	NAPOLI
397	1448	-	-	-	-	-	43 30	11 50	4	-	VI	41	-	75 - - -	000	114 II NE	AREZZO
399	1448	11	4	-	-	-	41 50	12 30	7	-	VI	41	-	502 - - -	A	150 III NO	ROMA
401	1449	-	-	-	-	-	45 0	7 15	5	-	VI	41	-	506 - - -	A5	67 I NO	PINASCA
402	1450	-	-	-	-	-	38 15	14 45	6	-	VI	-	-	75 - - -	000	252 I SO	BROLO
403	1451	2	22	21	-	-	46 6	12 54	4	-	VII	47	-	75 - - -	000	24 II NE	SPILIMBERGO
404	1451	6	-	-	-	-	40 38	15 23	4	-	VII	46	-	75 - - -	000	198 I NE	BUCCINO
405	1452	9	-	-	-	-	44 50	8 45	4	-	VII	47	-	75 - - -	000	70 II NO	NOVI LIGURE
406	1453	9	28	23	-	-	43 45	11 15	5	-	IX	56	-	75 - - -	000	106 II SO	FIRENZE
408	1455	2	3	20	-	-	46 6	12 54	4	-	VIII	52	-	501 - - -	5	24 II NE	SPILIMBERGO
409	1455	12	20	23	-	-	44 30	11 15	4	-	VIII	52	-	75 - - -	000	87 II NO	CASALECCHIO
410	1455	12	20	24	-	-	44 30	11 15	4	-	VII	47	-	75 - - -	000	87 II NO	CASALECCHIO
411	1455	12	21	4	-	-	44 30	11 15	4	-	VI	41	-	75 - - -	000	87 II NO	CASALECCHIO
412	1456	8	22	-	-	-	43 20	11 20	4	-	VIII	51	-	75 - - -	000	120 I NE	SIENA
413	1456	12	5	3	-	-	41 31	14 31	3	-	X	61	-	510 - - -	235	162 IV SO	NAPOLETANO
415	1456	12	9	-	-	-	43 30	12 15	4	-	VII	46	-	75 - - -	000	115 II NO	CITTA* DI CASTELL
417	1456	12	30	8	-	-	41 31	14 31	3	-	IX - X	59	-	510 - - -	A35	162 IV SO	NAPOLETANO
418	1457	4	26	17	-	-	43 20	12 20	4	-	IX	56	-	75 - - -	000	122 I NE	CITTA'DI CASTELLO
419	1457	4	30	4	-	-	43 20	12 20	4	-	VIII	51	-	75 - - -	000	122 I NE	UMBERTIDE
420	1457	4	30	5	-	-	43 20	12 20	4	-	VIII	51	-	75 - - -	000	122 I NE	UMBERTIDE
421	1457	12	-	-	-	-	45 30	12 0	6	-	VII-VIII	49	-	75 - - -	000	51 III NO	VENETO
422	1461	6	-	-	-	-	40 30	15 15	4	-	VII	46	-	122 - - -	000	198 II NO	CASTELCIVITA
423	1461	8	-	-	-	-	40 30	15 15	4	-	VII	46	-	122 - - -	000	198 II NO	CASTELCIVITA
424	1461	11	16	-	-	-	42 20	13 20	4	-	V	35	-	75 - - -	000	145 I NE	LUCOLI
425	1461	11	27	21	-	-	42 20	13 20	4	-	X	61	-	75 - - -	000	145 I NE	L'AQUILA
426	1461	11	27	23	-	-	42 20	13 20	4	-	VIII	51	-	75 - - -	000	145 I NE	LUCOLI
427	1461	12	4	-	-	-	42 20	13 20	4	-	VII	46	-	75 - - -	000	145 I NE	LUCOLI
428	1461	12	17	23	-	-	42 20	13 20	4	-	VI	41	-	75 - - -	000	145 I NE	LUCOLI
429	1462	1	3	10	-	-	42 20	13 20	4	-	VI	41	-	75 - - -	000	145 I NE	LUCOLI
430	1462	1	4	22	-	-	42 20	13 20	4	-	VI	41	-	75 - - -	000	145 I NE	LUCOLI
432	1463	9	-	-	-	-	43 45	11 15	4	-	VII	46	-	75 - - -	000	106 II SO	IMPRUNETA
434	1465	4	6	-	-	-	45 26	10 58	4	-	VI	41	-	505 - - -	8	49 III NO	VERONA
435	1465	4	15	-	-	-	44 50	10 30	4	-	VIII	52	-	75 - - -	000	74 III NO	CASTELNOVO
436	1465	5	13	-	-	-	43 15	12 30	4	-	V	35	-	75 - - -	000	123 IV SO	PICCIONE
437	1465	5	14	-	-	-	43 15	12 30	4	-	VI	41	-	75 - - -	000	123 IV SO	PICCIONE
438	1466	1	14	21	-	-	40 38	15 23	5	-	VII	46	-	75 - - -	000	198 I NE	BUCCINO
440	1466	10	27	-	-	-	43 15	12 30	4	-	VI	41	-	75 - - -	000	123 IV SO	PICCIONE
441	1466	12	26	14	-	-	43 15	12 30	4	-	VI	41	-	75 - - -	000	123 IV SO	PICCIONE
442	1467	7	-	-	-	-	44 30	11 50	4	-	VIII	52	-	75 - - -	000	88 II NE	LUGO
443	1467	8	22	20	-	-	43 20	11 20	4	-	VII	46	-	75 - - -	000	120 I NE	SIENA
444	1467	9	3	-	-	-	43 20	11 20	4	-	VII	46	-	75 - - -	000	120 I NE	SIENA
445	1468	7	6	-	-	-	44 0	12 30	4	-	VII	46	-	75 - - -	000	109 IV NO	MONTESCUDO
446	1470	4	15	-	-	-	44 15	11 0	4	-	VII	47	-	75 - - -	000	98 IV SO	RIOLA
447	1471	3	-	-	-	-	43 15	12 30	4	-	VI	41	-	75 - - -	000	123 IV SO	PICCIONE
449	1471	8	15	21	-	-	45 32	10 13	4	-	VI	41	-	505 - - -	35	47 I SO	BRESCIA
450	1471	-	-	-	-	-	45 32	10 13	4	-	V - VI	39	-	505 - - -	8	47 I SO	BRESCIA
452	1472	5	14	-	-	-	46 30	13 15	6	-	V	36	-	501 - - -	A	14 II NO	FRIULI
453	1472	5	14	19	-	-	46 30	13 15	6	-	VII	47	-	501 - - -	A2	14 II NO	FRIULI
456	1473	2	2	-	-	-	44 0	12 30	4	-	V	35	-	75 - - -	000	109 IV NO	MONTESCUDO

N	YEAR	MO	DA	HO	MI	SE	LATIT	LONGI	RE	DEP	INT	MK	ML	REFERENCES	COD	TAB./25000	EPICENTRAL ZONE
457	1473	5	7	-	-	-	45 15	9 20	5	-	IX	57	-	75 - - -	000	59 I SE	MILANESE
458	1474	3	11	-	-	-	44 40	10 45	4	-	VI	41	-	75 - - -	000	74 II SO	S.MARTINO IN RIO
459	1474	8	18	-	-	-	43 40	13 40	4	-	VII	46	-	75 - - -	000	110AIII SE	MEDIO ADRIATICO
462	1479	10	10	22	-	-	44 15	12 0	4	-	VII	47	-	75 - - -	000	100 IV SO	FORLI*
463	1479	10	15	-	-	-	44 30	12 15	4	-	VI	41	-	75 - - -	000	89 II NO	RAVENNA N.E.
464	1480	-	-	-	-	-	42 45	13 40	4	-	VIII	51	-	75 - - -	000	133 III SE	CAMPLI
465	1481	2	7	10	-	-	44 40	10 30	4	-	VII	47	-	75 - - -	000	74 III SO	CAVRIAGO
466	1481	5	15	-	-	-	44 15	10 15	4	-	VIII	52	-	75 - - -	000	96 I SO	PIAZZA SERCHIO
467	1483	3	11	22	-	-	44 45	11 30	3	-	VII	47	-	75 - - -	000	76 III SO	MALALBERGO
468	1483	8	11	19	-	-	44 10	12 10	4	-	VIII	52	-	75 - - -	000	100 IV SE	FORLIMPOPOLI
470	1484	1	19	23	-	-	42 8	12 30	4	-	VII	46	-	502 - - -	35	144 III NO	CASTELNUOVO
471	1484	-	-	-	-	-	44 15	12 30	4	-	VII	47	-	75 - - -	000	101 IV SO	ALTO ADRIATICO
473	1485	-	-	-	-	-	44 40	10 40	4	-	VI	41	-	75 - - -	000	74 III SE	REGGIO EMILIA
474	1486	9	30	-	-	-	43 20	11 20	4	-	VI	41	-	75 - - -	000	120 I NE	SIENA
475	1487	1	11	22	-	-	45 29	10 53	4	-	VIII	52	-	505 - - -	35	48 II NE	PESCANTINA
478	1487	12	-	-	-	-	45 20	11 50	7	-	VIII	52	-	501 - - -	A5	64 I NE	PADOVA
479	1488	7	31	-	-	-	40 45	14 10	4	-	VIII	51	-	75 - - -	000	184 III SE	MEDIO TIRRENO
480	1489	-	-	-	-	-	38 15	13 20	4	-	V	35	-	75 - - -	000	249 I SE	MONDELLO
481	1489	-	-	-	-	-	43 30	12 10	4	-	VII	46	-	75 - - -	000	115 III NE	MONTERCHI
482	1490	6	10	-	-	-	38 0	14 45	4	-	VI	41	-	75 - - -	000	261 I NO	SERRA DEL RE
484	1492	-	-	-	-	-	45 29	10 52	4	-	VIII	52	-	505 - - -	3	48 II NE	PESCANTINA
486	1493	8	24	-	-	-	46 17	13 9	5	-	V	36	-	501 - - -	8	25 IV NE	GEMONA
487	1493	9	1	21	-	-	38 15	15 30	4	-	VII	46	-	75 - - -	000	254 IV SO	MESSINA
488	1494	2	29	23	-	-	38 15	15 30	4	-	VI	41	-	75 - - -	000	254 IV SO	MESSINA
489	1494	5	28	-	-	-	38 15	15 30	4	-	VIII	51	-	75 - - -	000	254 IV SO	MESSINA
490	1494	6	13	-	-	-	43 45	7 0	5	-	IX	56	-	75 269 - -	000		NIZZARDO
491	1494	11	19	-	-	-	43 43	10 25	4	-	VI	41	-	75 - - -	000	104 II SE	PISA
492	1495	12	13	19	-	-	45 0	11 50	4	-	VII	47	-	75 - - -	000	76 I NE	CRESPINO
493	1496	6	4	-	-	-	43 20	11 20	4	-	VII	46	-	75 - - -	000	120 I NE	SIENA
494	1496	6	4	-	-	-	43 20	11 20	4	-	VII	46	-	75 - - -	000	120 I NE	SIENA
495	1496	6	-	-	-	-	42 45	12 40	4	-	VII	46	-	75 - - -	000	131 III SE	BAIANO
496	1498	8	6	-	-	-	42 40	12 5	4	-	V	35	-	75 - - -	000	130 III SE	ORVIETO
497	1498	4	11	-	-	-	42 30	13 30	4	-	VII	46	-	75 - - -	000	140 III NO	GRAN SASSO
498	1498	4	12	-	-	-	42 30	13 30	4	-	VII	46	-	75 - - -	000	140 III NO	GRAN SASSO
499	1499	11	19	16	-	-	38 15	15 30	4	-	VII	46	-	75 - - -	000	254 IV SO	MESSINA
500	1500	1	-	-	-	-	38 15	15 30	4	-	VII	46	-	75 - - -	000	254 IV SO	MESSINA
501	1501	6	5	10	-	-	44 30	10 56	3	-	VIII	52	-	510 - - -	A25	87 III NO	VIGNOLA
503	1501	6	9	-	-	-	44 30	11 0	4	-	VI	41	-	75 - - -	000	87 III NO	VIGNOLA
504	1502	1	23	11	-	-	43 45	12 45	4	-	VII	46	-	75 - - -	000	109 II SO	FOSSOMBRONE
505	1502	5	-	-	-	-	44 24	7 30	5	-	VI	41	-	506 - - -	A35	80 III SO	CUNEO
507	1502	9	6	-	-	-	43 30	13 40	4	-	VII	46	-	75 - - -	000	118 III NE	LORETO
508	1502	9	23	-	-	-	44 30	7 30	4	-	VII	47	-	75 269 - -	000	80 III NO	TARANTASCA
510	1502	-	-	-	-	-	42 23	12 57	4	-	VII	46	-	502 - - -	35	138 II SE	RIETI
511	1503	-	-	-	-	-	45 25	12 22	7	-	V	36	-	501 - - -	8	51 II NE	VENEZIA
512	1504	11	1	-	-	-	43 45	11 50	4	-	VIII	51	-	75 - - -	000	107 II SE	CHIUSA VERNA
514	1504	12	31	4	0	-	44 30	11 15	3	-	VII	47	-	510 - - -	A23	87 II NO	CASALECCHIO
516	1505	1	3	1	45	-	44 30	11 15	3	-	VII	47	-	510 - - -	235	87 II NO	CASALECCHIO
517	1505	1	3	-	-	-	44 20	11 20	4	-	VII	47	-	75 - - -	000	98 I NE	MONTERENZIO
518	1505	1	3	-	-	-	44 20	11 20	4	-	VIII	52	-	75 - - -	000	98 I NE	MONTERENZIO
519	1505	1	3	-	-	-	44 20	11 20	4	-	VIII	52	-	75 - - -	000	98 I NE	MONTERENZIO

N	YEAR	MO	DA	HO	MI	SE	LATIT	LONGI	RE	DEP	INT	MK	ML	REFERENCES	COD	TAB./25000	EPICENTRAL ZONE
520	1505	1	20	-	-	-	44 10	11 55	4	-	VII	47	-	75 - - -	000	99 I SE	CASTROCARO
522	1506	3	6	19	-	-	42 30	14 30	4	-	VIII	51	-	75 - - -	000	141AIII NO	MEDIO ADRIATICO
524	1507	-	-	-	-	-	45 0	7 15	4	-	VI	41	-	506 - - -	5	67 I NO	PINASCA
527	1508	1	-	-	-	-	46 0	14 30	4	-	VII	47	-	505 - - -	8		YUGOSLAVIA
528	1508	10	18	15	-	-	44 50	11 40	4	-	VI	41	-	75 - - -	000	76 III NE	FERRARA SUD
529	1508	10	26	16	-	-	44 50	11 40	4	-	VI	41	-	75 - - -	000	76 III NE	FERRARA SUD
530	1508	10	26	23	-	-	44 50	11 40	4	-	V	36	-	75 - - -	000	76 III NE	FERRARA SUD
531	1508	10	27	-	-	-	44 50	11 40	4	-	V	36	-	75 - - -	000	76 III NE	FERRARA SUD
532	1508	10	29	-	-	-	44 50	11 40	4	-	V	36	-	75 - - -	000	76 III NE	FERRARA SUD
533	1508	10	30	13	-	-	44 50	11 40	4	-	V	36	-	75 - - -	000	76 III NE	FERRARA SUD
534	1509	2	7	-	-	-	44 30	11 20	4	-	VI	41	-	75 - - -	000	87 II NE	BOLOGNA
535	1509	2	25	18	-	-	38 5	15 35	3	-	IX	56	-	515 - - -	A	254 III SE	REGGIO CALABRIA
537	1509	4	19	-	-	-	44 20	11 50	4	-	VII-VIII	49	-	75 - - -	000	99 I NE	FAENZA
538	1510	-	-	-	-	-	46 5	13 26	4	-	VII-VIII	49	-	505 - - -	8	25 II SE	PREMARIACCO
539	1511	2	8	-	-	-	45 28	12 20	6	-	V	36	-	75 - - -	000	51 II NE	VENEZIA
540	1511	3	26	14	-	-	46 6	14 0	4	-	IX - X	60	-	505 - - -	8		YUGOSLAVIA
541	1511	3	26	14	30	-	46 15	13 20	5	-	IX - X	60	-	501 269 - -	25	25 I SE	FRIULI
544	1511	3	27	-	-	-	46 5	13 15	6	-	V	36	-	501 - - -	A	25 II SO	UDINE
545	1511	3	28	17	-	-	45 30	11 0	6	-	V	36	-	75 - - -	000	49 III NO	VERONA
547	1511	3	28	19	-	-	46 12	13 24	4	-	VII-VIII	49	-	505 - - -	35	25 I SE	TAIPANA
548	1511	4	1	13	-	-	46 5	13 15	4	-	V	36	-	75 - - -	000	25 II SO	UDINE
550	1511	4	19	23	-	-	46 6	14 0	4	-	V - VI	39	-	505 - - -	235		YUGOSLAVIA
551	1511	6	6	16	-	-	46 6	14 0	4	-	V - VI	39	-	505 - - -	8		YUGOSLAVIA
552	1511	6	6	19	-	-	46 6	14 0	4	-	VII	47	-	505 - - -	8		YUGOSLAVIA
553	1511	6	7	-	-	-	46 6	14 0	4	-	V - VI	39	-	505 - - -	8		YUGOSLAVIA
555	1511	6	24	22	-	-	46 12	13 24	4	-	VI - VII	44	-	505 - - -	35	25 I SE	TAIPANA
557	1511	6	25	22	-	-	46 12	13 24	4	-	V	36	-	505 - - -	8	25 I SE	TAIPANA
558	1511	6	25	22	-	-	46 12	13 24	4	-	VI	41	-	505 - - -	35	25 I SE	TAIPANA
559	1511	6	26	8	-	-	46 5	13 15	4	-	V	36	-	75 - - -	000	25 II SO	UDINE
560	1511	6	26	9	-	-	46 5	13 15	4	-	V	36	-	75 - - -	000	25 II SO	UDINE
562	1511	6	26	21	-	-	46 5	13 15	6	-	VI - VII	44	-	501 - - -	A5	25 II SO	UDINE
563	1511	6	26	21	-	-	46 25	13 0	6	-	VI - VII	44	-	501 - - -	8	14 III NO	FRIULI
564	1511	6	27	2	-	-	46 25	13 0	6	-	V	36	-	501 - - -	8	14 III NO	FRIULI
566	1511	8	8	-	-	-	46 6	13 28	4	-	IX	57	-	501 - - -	5	26 III NO	CIVIDALE DEL FRIU
575	1512	12	12	22	-	-	45 26	10 58	4	-	VI	41	-	505 - - -	8	49 III NO	VERONA
576	1513	2	10	-	-	-	46 10	9 0	5	-	IX	57	-	269 - - -	000	17 IV SO	BELLINZONA
577	1513	2	25	16	-	-	46 17	13 9	5	-	V	36	-	501 - - -	8	25 IV NE	GEMONA
580	1513	8	25	8	-	-	38 10	15 30	4	-	VI	41	-	75 - - -	000	254 IV SO	MESSINA
591	1514	7	4	18	-	-	46 17	13 9	5	-	IV - V	33	-	501 - - -	35	25 IV NE	GEMONA
594	1514	7	12	21	30	-	46 17	13 9	5	-	VII	47	-	501 - - -	23	25 IV NE	GEMONA
604	1514	10	9	9	30	-	45 25	10 58	4	-	V	36	-	505 - - -	8	49 III NO	VERONA
608	1515	10	25	19	-	-	45 26	10 58	4	-	VI - VII	44	-	505 - - -	235	49 III NO	VERONA
610	1516	3	2	10	-	-	46 17	13 9	5	-	V	36	-	501 - - -	3	25 IV NE	GEMONA
612	1516	3	9	-	-	-	45 28	12 20	7	-	VI	41	-	501 - - -	A5	51 II NE	VENEZIA
614	1516	3	21	20	30	-	45 26	10 58	4	-	V	36	-	505 - - -	23	49 III NO	VERONA
616	1516	12	20	5	30	-	46 17	13 9	5	-	VI	41	-	501 - - -	235	25 IV NE	GEMONA
619	1520	2	17	-	-	-	45 26	10 58	4	-	V	36	-	505 - - -	8	49 III NO	VERONA
620	1520	9	20	23	-	-	45 33	11 33	6	-	V	36	-	501 - - -	A25	50 IV SO	VICENZA
622	1521	2	17	-	-	-	45 30	11 0	4	-	V	36	-	75 - - -	000	49 III NO	VERONA
623	1521	8	31	10	-	-	45 26	10 58	4	-	V	36	-	505 - - -	8	49 III NO	VERONA

N	YEAR	MO	DA	HO	MI	SE	LATIT	LONGI	RE	DEP	INT	MK	ML	REFERENCES	COD	TAB./25000	EPICENTRAL ZONE
625	1522	7	6	24	-	-	46 0	13 15	6	-	VI	41	-	501 - - -	A2	40 I NO	UDINE
627	1522	7	7	1	-	-	46 0	13 15	6	-	V	36	-	501 - - -	A2	40 I NO	UDINE
630	1522	7	24	22	-	-	46 16	13 8	4	-	V	36	-	505 - - -	35	25 IV NE	GEMONA
631	1522	7	24	22	-	-	46 16	13 8	4	-	V	36	-	505 - - -	8	25 IV NE	GEMONA
634	1522	8	1	-	-	-	46 0	13 15	7	-	IV - V	33	-	501 - - -	A5	40 I NO	UDINE
635	1522	10	4	23	-	-	44 40	10 40	4	-	VII	47	-	75 - - -	000	74 III SE	REGGIO EMILIA
636	1522	10	5	14	-	-	44 40	10 40	4	-	V	36	-	75 - - -	000	74 III SE	REGGIO EMILIA
637	1522	10	13	-	-	-	45 8	10 1	4	-	V	36	-	505 - - -	35	61 III NO	CREMONA
642	1523	6	20	-	-	-	45 28	12 20	7	-	VI - VII	44	-	501 - - -	A5	51 II NE	VENEZIA
643	1523	6	27	-	-	-	46 16	13 8	4	-	VII	47	-	505 - - -	8	25 IV NE	GEMONA
644	1524	-	-	-	-	-	44 40	10 40	4	-	VII	47	-	75 - - -	000	74 III SE	REGGIO EMILIA
646	1525	2	15	22	-	-	46 15	13 0	6	-	V - VI	39	-	504 - - -	8	25 IV SO	FRIULI
647	1525	2	19	21	-	-	46 25	13 0	6	-	V - VI	39	-	501 - - -	8	14 III NO	FRIULI
648	1527	10	-	-	-	-	44 0	11 0	4	-	VIII	51	-	75 - - -	000	106 IV NO	MONTALE
649	1528	11	-	-	-	-	36 55	15 0	4	-	VII	46	-	75 - - -	000	277 IV NO	NOTO ANTICA
651	1529	4	13	23	-	-	46 0	13 15	6	-	VI - VII	44	-	501 - - -	A5	40 I NO	UDINE
658	1529	7	3	-	-	-	45 8	10 1	4	-	VII	47	-	505 - - -	3	61 III NO	CREMONA
660	1530	11	11	-	-	-	43 20	11 20	4	-	VII	46	-	75 - - -	000	120 I NE	SIENA
661	1531	2	-	-	-	-	43 45	11 15	4	-	V	35	-	75 - - -	000	106 II SO	IMPRUNETA
663	1533	1	25	-	-	-	45 25	11 50	7	-	VII	47	-	501 - - -	A	50 II NE	PADOVA
664	1534	4	3	-	-	-	40 45	14 10	4	-	V	35	-	75 - - -	000	184 III SE	MEDIO TIRRENO
665	1534	4	4	-	-	-	40 45	14 10	4	-	VII	46	-	75 - - -	000	184 III SE	MEDIO TIRRENO
666	1534	11	8	-	-	-	40 45	14 10	4	-	V	35	-	75 - - -	000	184 III SE	MEDIO TIRRENO
669	1536	3	23	-	-	-	37 45	15 0	4	-	VIII	51	-	75 - - -	000	262 III SO	M.ETNA SUD
670	1536	7	15	17	-	-	43 40	7 10	4	-	VII	46	-	75 269 - -	000		NIZZA
671	1536	8	10	23	-	-	44 20	9 0	4	-	IX	57	-	75 269 - -	000	94 IV NO	GENOVA
672	1536	-	-	-	-	-	40 45	14 10	4	-	VI	41	-	75 - - -	000	184 III SE	MEDIO TIRRENO
673	1537	5	-	-	-	-	37 45	14 50	4	-	VII	46	-	75 - - -	000	261 II SE	M.MINARDO
674	1537	5	-	-	-	-	40 45	14 20	5	-	VII	46	-	75 - - -	000	184 II SE	PUNTA ORLANDO
675	1537	9	26	-	-	-	40 50	14 10	4	-	VIII	51	-	75 - - -	000	184 III NE	POZZUOLI
677	1537	11	-	-	-	-	44 15	8 30	4	-	VII	47	-	75 - - -	000	93 IV SO	MAR LIGURE
679	1538	9	26	-	-	-	40 50	14 10	4	-	V	35	-	75 - - -	000	184 III NE	POZZUOLI
680	1538	9	26	-	-	-	40 50	14 10	4	-	VIII	51	-	75 - - -	000	184 III NE	POZZUOLI
681	1540	4	8	-	-	-	43 10	13 40	4	-	VII	46	-	75 - - -	000	125 IV SE	S.ELPIDIO A MARE
682	1540	9	1	-	-	-	45 32	10 13	4	-	VI	41	-	505 - - -	3	47 I SO	BRESCIA
684	1540	10	23	-	-	-	44 15	8 30	6	-	V	36	-	75 - - -	000	93 IV SO	SAVONA
685	1541	10	22	17	-	-	44 55	8 35	4	-	VII	47	-	75 269 - -	000	70 IV NE	PECETTO
686	1542	5	14	18	-	-	44 50	7 35	4	-	VI	41	-	75 - - -	000	68 III NE	RACCONIGI
688	1542	6	13	9	-	-	44 0	11 20	4	-	X	61	-	75 - - -	000	106 I NE	SCARPERIA
694	1542	12	10	16	-	-	37 10	15 10	3	-	IX - X	59	-	510 - - -	235	274 IV SE	SIRACUSANO
697	1545	6	9	19	-	-	44 28	9 47	4	-	VIII	52	-	75 - - -	000	84 II NO	BORGO VAL DI TARO
698	1547	2	10	19	-	-	44 40	10 45	4	-	VIII	52	-	75 - - -	000	74 II SO	S.MARTINO IN RIO
699	1547	3	7	-	-	-	44 40	10 45	4	-	VII	47	-	75 - - -	000	74 II SO	S.MARTINO IN RIO
700	1547	3	24	-	-	-	44 42	10 40	4	-	VIII	52	-	75 - - -	000	74 III SE	REGGIO EMILIA
701	1547	7	31	-	-	-	44 15	8 30	4	-	VII	47	-	75 - - -	000	93 IV SO	MAR LIGURE
702	1548	5	24	-	-	-	44 42	10 40	4	-	VI	41	-	75 - - -	000	74 III SE	REGGIO EMILIA
703	1548	-	-	-	-	-	37 30	15 0	4	-	VII	46	-	75 - - -	000	270 III NO	CATANIA SUD
704	1549	5	3	12	-	-	44 20	8 30	4	-	VII	47	-	75 - - -	000	93 IV NO	SAVONA
705	1549	5	14	-	-	-	44 40	8 0	4	-	VI	41	-	75 269 - -	000	69 III SO	ALBA
706	1549	5	31	-	-	-	38 15	15 40	5	-	VI	41	-	75 - - -	000	254 IV SE	VILLA S.GIOVANNI

N	YEAR	MO	DA	HO	MI	SE	LATIT	LONGI	RE	DEP	INT	MK	ML	REFERENCES	COD	TAB./25000	EPICENTRAL ZONE
707	1549	12	27	11	-	-	44 42	10 40	4	-	VI	41	-	75 - - -	000	74 III SE	REGGIO EMILIA
709	1550	2	28	16	-	-	44 25	7 35	4	-	VII	47	-	75 - - -	000	80 III NE	CASTELLETTO
710	1550	8	25	-	-	-	40 20	15 35	4	-	IX	56	-	75 - - -	000	210 IV NE	VALLO DI DIANO
712	1551	9	26	16	-	-	43 45	11 15	4	-	VI	41	-	75 - - -	000	106 II SO	IMPRUNETA
713	1554	11	28	1	-	-	43 45	11 15	4	-	VII	46	-	75 - - -	000	106 II SO	IMPRUNETA·
714	1555	11	2	-	-	-	46 0	10 0	6	-	VI	41	-	504 - - -	8	34 IV NO	ALPI BERGAMAS.
715	1556	4	20	-	-	-	44 0	7 17	4	-	IX	56	-	75 269 - -	000		LA BOLLENE
716	1556	11	17	1	-	-	39 40	16 45	4	-	VIII	51	-	75 - - -	000	222 II SO	ALTO IONIO
717	1557	-	-	-	-	-	40 45	14 0	4	-	VII	46	-	75 - - -	000	184 III SO	MEDIO TIRRENO
718	1558	4	13	8	-	-	43 20	11 30	4	-	VIII	51	-	75 - - -	000	121 IV NO	M.SANTE MARIE
719	1559	6	29	-	-	-	38 10	13 20	4	-	VI	41	-	75 - - -	000	249 I SE	MONDELLO
721	1560	5	11	-	-	-	41 20	16 30	4	-	IX	56	-	75 - - -	000	177 IV NO	BARLETTA
722	1561	7	31	23	-	-	40 20	15 35	4	-	IX	56	-	75 - - -	000	210 IV NE	VALLO DI DIANO
723	1561	8	1	3	-	-	40 20	15 35	4	-	VII	46	-	75 - - -	000	210 IV NE	MONTESANO
724	1561	8	2	11	-	-	40 20	15 35	4	-	V	35	-	75 - - -	000	210 IV NE	MONTESANO
725	1561	8	19	19	-	-	40 20	15 35	4	-	X	61	-	75 - - -	000	210 IV NE	VALLO DI DIANO
726	1561	-	-	-	-	-	44 25	12 10	6	-	V	36	-	75 - - -	000	89 III NE	RAVENNA
727	1561	11	11	-	-	-	38 0	15 20	4	-	VII	46	-	75 - - -	000	262 I NE	S.TERESA
729	1561	11	24	-	-	-	44 50	11 40	4	-	VIII	52	-	75 - - -	000	76 III NE	FERRARA SUD
730	1562	4	6	0	-	-	38 10	13 20	4	-	VI	41	-	75 - - -	000	249 I SE	MONDELLO
731	1562	4	6	6	-	-	38 10	13 30	4	-	V	35	-	75 - - -	000	250 IV SO	BASSO TIRRENO
732	1562	4	6	7	-	-	38 10	13 30	4	-	V	35	-	75 - - -	000	250 IV SO	BASSO TIRRENO
733	1562	-	-	-	-	-	40 30	15 30	4	-	V	35	-	75 - - -	000	199 III NO	ATENA
734	1563	6	13	-	-	-	37 40	15 0	4	-	VI	41	-	75 - - -	000	262 III SO	M.ETNA SUD
735	1563	-	-	-	-	-	40 30	15 30	4	-	V	35	-	75 - - -	000	199 III NO	ATENA
736	1564	7	-	-	-	-	40 45	14 10	4	-	V	35	-	75 - - -	000	184 III SE	MEDIO TIRRENO
737	1564	7	-	-	-	-	40 45	14 10	4	-	VII	46	-	75 - - -	000	184 III SE	MEDIO TIRRENO
738	1564	7	20	21	-	-	44 0	7 17	4	-	IX	56	-	75 269 - -	000		LA BOLLENE
739	1564	7	20	22	-	-	44 0	7 17	4	-	VII-VIII	48	-	75 - - -	000		LA BOLLENE
740	1564	8	5	-	-	-	44 0	7 17	4	-	VIII	51	-	75 - - -	000		LA BOLLENE
741	1566	1	23	17	-	-	40 45	14 10	4	-	V	35	-	75 - - -	000	184 III SE	MEDIO TIRRENO
742	1566	5	1	14	-	-	40 45	14 10	4	-	VII	46	-	75 - - -	000	184 III SE	MEDIO TIRRENO
743	1566	5	7	3	-	-	40 45	14 10	4	-	V	35	-	75 - - -	000	184 III SE	MEDIO TIRRENO
744	1566	7	31	23	-	-	40 45	14 10	4	-	VI	41	-	75 - - -	000	184 III SE	MEDIO TIRRENO
745	1566	11	30	-	-	-	37 50	15 0	4	-	VII	46	-	75 - - -	000	262 III NO	M.ETNA NORD
746	1567	8	27	-	-	-	42 45	13 0	4	-	VII	46	-	75 - - -	000	132 III SO	CASCIA
747	1568	12	31	-	-	-	40 45	14 10	4	-	VII	46	-	75 - - -	000	184 III SE	MEDIO TIRRENO
748	1570	5	1	3	-	-	40 45	14 10	4	-	VII	46	-	75 - - -	000	184 III SE	MEDIO TIRRENO
749	1570	6	17	15	-	-	40 45	14 10	4	-	V	35	-	75 - - -	000	184 III SE	MEDIO TIRRENO
750	1570	11	16	16	15	-	44 50	11 39	3	-	VII	47	-	516 - - -	8	76 III NE	FERRARA SUD
751	1570	11	17	1	45	-	44 50	11 39	3	-	VII	47	-	516 - - -	A23	76 III NE	FERRARA SUD
752	1570	11	17	12	15	-	44 50	11 39	3	-	V	36	-	516 - - -	8	76 III NE	FERRARA SUD
753	1570	11	17	16	15	-	44 50	11 39	3	-	VI	41	-	516 - - -	8	76 III NE	FERRARA SUD
755	1570	11	17	19	0	-	44 50	11 39	3	7	VIII	53	-	510 - - -	345	76 III NE	FERRARA SUD
757	1570	11	24	7	0	-	44 50	11 39	3	-	VI	41	-	516 - - -	8	76 III NE	FERRARA SUD
758	1570	11	29	6	30	-	44 50	11 39	3	-	VI	41	-	516 - - -	8	76 III NE	FERRARA SUD
759	1570	12	1	-	-	-	44 57	11 26	3	-	VII	47	-	516 - - -	8	75 I NE	FICAROLO
761	1570	12	7	14	0	-	44 57	11 26	3	-	VI	41	-	516 - - -	135	75 I NE	FICAROLO
762	1570	12	7	18	40	-	44 57	11 26	3	-	V	36	-	516 - - -	8	75 I NE	FICAROLO
764	1570	12	14	22	0	-	44 42	11 24	3	-	VI	41	-	516 - - -	235	75 II SE	S.PIETRO IN CASAL

N	YEAR	MO	DA	HO	MI	SE	LATIT	LONGI	RE	DEP	INT	MK	ML	REFERENCES	COD	TAB./25000	EPICENTRAL ZONE
765	1570	12	26	19	0	-	44 46	11 45	3	-	V	36	-	516 - - -	8	76 II NO	QUARTESANA
766	1570	12	27	23	0	-	44 50	11 41	3	-	V	36	-	516 - - -	8	76 III NE	FERRARA SUD
767	1571	1	11	15	20	-	44 44	11 46	3	-	V	36	-	516 - - -	8	76 II SO	PORTOMAGGIORE
768	1571	1	28	2	40	-	44 44	11 46	3	-	V	36	-	516 - - -	8	76 II SO	PORTOMAGGIORE
769	1571	2	2	2	10	-	44 44	11 46	3	-	V	36	-	516 - - -	123	76 II SO	PORTOMAGGIORE
771	1571	4	20	-	-	-	42 45	12 45	4	-	VII	46	-	75 - - -	000	131 II SO	SPOLETO
772	1571	5	15	-	-	-	38 10	13 20	4	-	V	35	-	75 - - -	000	249 I SE	MONDELLO
773	1571	9	21	-	-	-	38 10	13 20	4	-	VII	46	-	75 - - -	000	249 I SE	MONDELLO
774	1572	6	4	-	-	-	44 50	10 20	4	-	VII	47	-	75 - - -	000	73 II NE	PARMA EST
775	1572	7	13	21	-	-	43 45	13 0	4	-	VIII	51	-	75 - - -	000	110 III SO	MONDAVIO
776	1572	12	27	15	30	-	44 44	11 46	3	-	V	36	-	516 - - -	8	76 II SO	PORTOMAGGIORE
777	1573	1	24	11	30	-	44 44	11 46	3	-	IV - V	33	-	516 - - -	8	76 II SO	PORTOMAGGIORE
779	1574	3	17	3	40	-	44 50	11 18	3	-	VI	41	-	516 - - -	135	75 II NO	FINALE EMILIA SUD
782	1575	6	5	19	30	-	40 45	14 10	5	-	VII	46	-	75 - - -	000	184 III SE	MEDIO TIRRENO
784	1575	10	12	-	-	-	40 45	14 20	4	-	V	35	-	75 - - -	000	184 II SE	PUNTA ORLANDO
785	1575	11	12	14	30	-	46 10	13 13	5	-	IV - V	33	-	501 - - -	8	25 I SO	TARCENTO
786	1575	11	14	-	-	-	46 10	13 13	5	-	V - VI	39	-	501 - - -	8	25 I SO	TARCENTO
787	1575	11	17	-	-	-	46 4	14 30	4	-	VII	47	-	505 - - -	8		YUGOSLAVIA
788	1575	11	17	11	-	-	46 9	13 12	4	-	V	36	-	505 - - -	8	25 III NE	FAGAGNA
789	1575	11	28	-	-	-	40 45	14 10	4	-	V	35	-	75 - - -	000	184 III SE	MEDIO TIRRENO
790	1576	9	26	6	-	-	45 40	9 40	4	-	VI	41	-	75 - - -	000	33 III SE	BERGAMO
794	1577	6	6	-	-	-	41 41	12 47	5	-	VI	41	-	502 - - -	8	150 II SO	VELLETRI
797	1578	-	-	-	-	-	37 30	13 0	4	-	VIII	51	-	75 - - -	000	266 III NO	CANALE DI SICILIA
799	1578	10	20	4	30	-	45 16	13 8	4	-	V	36	-	505 - - -	8	65B IV NE	ALTO ADRIATICO
800	1582	4	26	15	45	-	41 41	12 47	5	-	V	36	-	502 - - -	8	150 II SO	VELLETRI
801	1582	5	-	-	-	-	40 50	14 10	4	-	VIII	51	-	75 - - -	000	184 III NE	POZZUOLI
804	1584	9	10	19	-	-	43 50	12 0	4	-	VIII	51	-	75 - - -	000	108 III NO	VERGHERETO
805	1586	1	12	12	-	-	44 35	11 0	4	-	VI	41	-	75 - - -	000	87 IV SO	SPILAMBERTO
806	1586	1	12	13	-	-	44 35	11 0	4	-	VI	41	-	75 - - -	000	87 IV SO	SPILAMBERTO
808	1586	9	20	23	-	-	45 33	11 33	4	-	V	36	-	505 - - -	8	50 IV SO	VICENZA
810	1588	10	7	-	-	-	44 30	7 15	4	-	VII	47	-	506 - - -	13	79 II NO	S.DAMIANO
811	1590	3	15	11	30	-	46 4	14 30	4	-	V	36	-	505 - - -	8		YUGOSLAVIA
812	1591	5	24	-	-	-	44 42	10 40	4	-	VII	47	-	75 - - -	000	74 III SE	REGGIO EMILIA
813	1591	7	-	-	-	-	44 15	12 0	4	-	VI	41	-	75 - - -	000	100 IV SO	FORLI*
814	1591	7	-	-	-	-	44 15	12 0	4	-	VI	41	-	75 - - -	000	100 IV SO	FORLI*
815	1591	7	10	7	-	-	45 33	11 33	4	-	VII-VIII	49	-	505 - - -	5	50 IV SO	VICENZA
816	1591	7	10	-	-	-	44 15	12 0	4	-	VII	47	-	75 - - -	000	100 IV SO	FORLI*
818	1591	7	12	11	-	-	46 0	13 15	6	-	V	36	-	504 - - -	8	40 I NO	UDINE
819	1591	8	28	-	-	-	44 15	12 0	4	-	VII	47	-	75 - - -	000	100 IV SO	FORLI*
820	1592	11	24	19	-	-	42 50	12 45	4	-	VI	41	-	75 - - -	000	131 II NO	CAMPELLO
821	1593	3	8	-	-	-	45 40	9 40	4	-	VII	47	-	75 - - -	000	33 III SE	BERGAMO
823	1594	-	-	-	-	-	40 45	14 10	5	-	VII	46	-	75 - - -	000	184 III SE	MEDIO TIRRENO
824	1594	-	-	-	-	-	42 30	12 45	4	-	VIII	51	-	75 - - -	000	138 II NO	GRECCIO
825	1594	-	-	-	-	-	44 50	11 40	4	-	VII-VIII	49	-	75 - - -	000	76 III NE	FERRARA SUD
827	1595	7	14	1	30	-	46 25	13 0	6	-	VI - VII	44	-	501 - - -	8	14 III NO	FRIULI
828	1597	1	29	0	-	-	43 30	10 30	4	-	V	35	-	75 - - -	000	112 III NO	S.LUCE
831	1597	8	3	23	-	-	44 0	11 20	4	-	VII-VIII	48	-	75 - - -	000	106 I NE	BORGO S.LORENZO
833	1598	10	22	-	-	-	38 5	14 45	4	-	VII	46	-	75 - - -	000	252 II SO	GALATI MAMERTINO
834	1599	6	8	18	-	-	38 15	15 40	4	-	VI	41	-	75 - - -	000	254 IV SE	VILLA S.GIOVANNI
835	1599	7	-	-	-	-	38 15	15 40	5	-	VII	46	-	75 - - -	000	254 IV SE	VILLA S.GIOVANNI

N	YEAR	MO	DA	HO	MI	SE	LATIT	LONGI	RE	DEP	INT	MK	ML	REFERENCES	COD	TAB./25000	EPICENTRAL ZONE
836	1599	8	-	-	-	-	38 15	15 40	4	-	VIII	51	-	75 - - -	000	254 IV SE	VILLA S.GIOVANNI
837	1599	11	4	-	-	-	42 40	13 0	4	-	VI	41	-	75 - - -	000	132 III SO	CASCIA
838	1599	11	5	21	-	-	42 40	13 0	4	-	VIII	51	-	75 - - -	000	132 III SO	CASCIA
840	1600	1	10	-	-	-	42 40	13 0	4	-	VII	46	-	75 - - -	000	132 III SO	CASCIA
842	1600	7	5	18	-	-	43 45	11 15	4	-	V	35	-	75 - - -	000	106 II SO	IMPRUNETA
844	1600	7	6	-	-	-	43 45	11 15	4	-	VI	41	-	75 - - -	000	106 II SO	IMPRUNETA
845	1600	9	-	-	-	-	45 40	7 50	4	-	IX	57	-	75 - - -	000	29 II SE	ISSIME
847	1601	8	10	7	-	-	38 15	15 40	4	-	VI	41	-	75 - - -	000	254 IV SE	VILLA S.GIOVANNI
851	1603	1	25	-	-	-	43 20	11 20	4	-	VII	46	-	75 - - -	000	120 I NE	SIENA
852	1603	7	-	-	-	-	37 45	14 50	4	-	VII	46	-	75 - - -	000	261 II SE	M.MINARDO
853	1604	-	-	-	-	-	43 5	12 30	4	-	VIII	51	-	75 - - -	000	123 III SO	BASTIA
854	1605	11	-	-	-	-	41 29	13 50	5	-	V	36	-	502 - - -	8	160 II NE	CASSINO
856	1606	8	22	-	-	-	45 40	9 30	4	-	VII	47	-	75 - - -	000	33 III SO	CAPRINO BERGAMASC
858	1606	12	12	-	-	-	45 20	11 50	7	-	VI - VII	44	-	501 - - -	A5	64 I NE	PADOVA
859	1607	12	31	-	-	-	44 40	10 40	4	-	VI	41	-	75 - - -	000	74 III SE	REGGIO EMILIA
860	1608	1	6	13	-	-	44 40	10 40	4	-	VII	47	-	75 - - -	000	74 III SE	REGGIO EMILIA
861	1609	7	20	-	-	-	39 0	16 15	4	-	VIII	51	-	75 - - -	000	241 I NO	NICASTRO
862	1609	9	30	11	-	-	44 20	9 0	4	-	V	36	-	269 - - -	000	94 IV NO	MAR LIGURE
863	1610	5	14	-	-	-	43 40	7 15	5	-	V - VI	38	-	269 - - -	000		NIZZA
864	1610	6	4	-	-	-	39 15	9 0	4	-	V	35	-	75 - - -	000	234 IV SO	CAPOTERRA
865	1611	1	15	-	-	-	44 45	7 15	6	-	VIII	52	-	75 269 - -	000	67 II SO	LUSERNA
866	1611	9	8	17	-	-	44 0	11 20	4	-	VI	41	-	75 - - -	000	106 I NE	BORGO S.LORENZO
867	1611	9	8	17	-	-	44 0	11 20	4	-	VIII- IX	53	-	75 - - -	000	106 I NE	BORGO S.LORENZO
868	1612	1	31	14	-	-	43 45	7 0	4	-	VIII	51	-	75 269 - -	000		ROCCA BIGLIERA
869	1612	6	28	22	-	-	45 32	11 32	4	-	V - VI	39	-	505 - - -	8	50 IV SO	VICENZA
870	1613	8	25	5	-	-	38 5	14 45	4	-	IX	56	-	507 - - -	5	252 II SO	NASO
872	1614	11	24	19	-	-	39 0	16 30	6	-	VII	46	-	75 - - -	000	242 IV NO	CALABRIA
874	1615	11	11	-	-	-	45 32	12 12	4	-	V	36	-	505 - - -	8	51 IV SE	SCORZE*
875	1616	-	-	-	-	-	42 45	12 42	4	-	VI	41	-	75 - - -	000	131 III SE	BAIANO
876	1617	1	14	4	-	-	43 45	7 15	5	-	VIII	51	-	75 269 - -	000		NIZZARDO
877	1618	1	14	-	-	-	43 45	7 15	5	-	V	35	-	75 269 - -	000		NIZZARDO
878	1618	1	16	-	-	-	43 45	7 15	5	-	V	35	-	75 269 - -	000		NIZZARDO
879	1618	1	18	-	-	-	43 35	7 15	5	-	VII	46	-	506 - - -	3		NIZZA
881	1618	9	4	-	-	-	46 15	10 0	6	-	V	36	-	504 - - -	8	19 IV SO	SONDRIO
882	1618	9	29	-	-	-	43 45	7 15	5	-	V	35	-	75 269 - -	000		NIZZARDO
883	1618	11	15	-	-	-	43 45	7 15	5	-	V	35	-	75 269 - -	000		NIZZARDO
884	1619	1	5	-	-	-	39 0	16 30	6	-	VII	46	-	75 - - -	000	242 IV NO	CALABRIA
885	1619	7	16	15	-	-	44 0	12 40	4	-	VI	41	-	516 - - -	12	109 IV NE	RICCIONE
886	1619	7	18	6	30	-	44 0	12 40	4	-	VI	41	-	516 - - -	12	109 IV NE	RICCIONE
887	1619	12	25	17	-	-	44 10	12 10	4	-	VI	41	-	75 - - -	000	100 IV SE	FORLIMPOPOLI
890	1621	8	6	2	-	-	41 40	15 20	4	-	VI	41	-	75 - - -	000	155 II SE	S.SEVERO
891	1621	8	9	24	-	-	40 50	14 10	6	-	VII	46	-	75 - - -	000	184 III NE	NAPOLETANO
892	1621	-	-	-	-	-	46 9	14 30	4	-	VII	47	-	505 - - -	8		YUGOSLAVIA
893	1622	5	5	10	-	-	46 4	14 30	4	-	VII-VIII	49	-	505 - - -	8		YUGOSLAVIA
895	1622	5	6	-	-	-	45 30	12 15	7	-	VI	41	-	501 - - -	A	51 II NO	VENEZIA
896	1622	5	22	-	-	-	45 30	12 15	5	-	VII	47	-	504 - - -	8	51 II NO	MESTRE
897	1623	10	6	-	-	-	44 35	11 50	4	-	V	36	-	75 - - -	000	88 I SE	CONSELICE
898	1624	2	2	7	45	-	44 35	11 50	3	-	V	36	-	516 - - -	A25	88 I SE	CONSELICE
900	1624	2	3	9	30	-	38 30	16 0	6	-	VII	46	-	75 - - -	000	246 III NO	CALABRIA
901	1624	2	3	9	45	-	44 35	11 50	3	-	V	36	-	516 - - -	A25	88 I SE	CONSELICE

N	YEAR	MO	DA	HO	MI	SE	LATIT	LONGI	RE	DEP	INT	MK	ML	REFERENCES	COD	TAB./25000	EPICENTRAL ZONE
904	1624	3	18	19	0	-	44 50	11 39	3	-	VI	41	-	516 - - -	8	76 III NE	FERRARA SUD
905	1624	3	18	19	30	-	44 40	11 55	3	-	VII	47	-	510 - - -	A23	76 II SE	OSTELLATO
907	1624	4	26	2	50	-	44 40	11 55	3	-	VII	47	-	516 - - -	8	76 II SE	OSTELLATO
909	1624	10	3	17	-	-	37 20	14 45	4	-	IX	56	-	75 - - -	000	273 I NO	MINEO
910	1624	10	5	16	-	-	37 20	14 45	4	-	VIII	51	-	75 - - -	000	273 I NO	MILITELLO
911	1624	10	5	20	-	-	37 20	14 45	4	-	VIII	51	-	75 - - -	000	273 I NO	MILITELLO
912	1624	10	5	21	-	-	37 20	14 45	4	-	VIII	51	-	75 - - -	000	273 I NO	MILITELLO
913	1625	-	-	-	-	-	42 0	15 0	4	-	VII	46	-	75 - - -	000	155 IV NO	TERMOLI
914	1625	-	-	-	-	-	46 0	14 30	4	-	VII	47	-	505 - - -	8		YUGOSLAVIA
915	1625	12	5	-	-	-	44 0	12 30	4	-	VII	46	-	75 - - -	000	109 IV NO	MONTESCUDO
916	1625	12	6	-	-	-	44 0	12 30	4	-	VII	46	-	75 - - -	000	109 IV NO	MONTESCUDO
917	1626	1	14	3	-	-	46 4	14 30	4	-	VI	41	-	505 - - -	8		YUGOSLAVIA
918	1626	2	22	-	-	-	38 50	16 30	4	-	IX	56	-	75 - - -	000	242 III NO	GIRIFALCO
919	1626	3	27	-	-	-	38 50	16 30	4	-	V	35	-	75 - - -	000	242 III NO	SQUILLACE
920	1626	3	30	-	-	-	38 50	16 30	4	-	VI	41	-	75 - - -	000	242 III NO	SQUILLACE
921	1626	4	4	-	-	-	38 50	16 30	4	-	VII	46	-	75 - - -	000	242 III NO	SQUILLACE
922	1626	5	-	-	-	-	38 50	16 30	4	-	VII	46	-	75 - - -	000	242 III NO	SQUILLACE
923	1626	5	12	17	30	-	43 20	13 30	4	-	V	35	-	75 - - -	000	125 IV NO	MACERATA EST
924	1626	5	12	17	45	-	43 20	13 30	4	-	VII	46	-	75 - - -	000	125 IV NO	MACERATA EST
925	1626	5	12	21	-	-	43 20	13 30	4	-	V	35	-	75 - - -	000	125 IV NO	MACERATA EST
926	1627	7	-	-	-	-	42 42	13 15	5	-	VIII	51	-	502 - - -	3	132 II SO	ACCUMOLI
928	1627	7	30	11	-	-	41 47	15 18	3	-	X - XI	64	-	510 - - -	235	155 II NO	CAPITANATA SETT.
929	1627	7	30	11	15	-	41 47	15 18	3	-	IX	56	-	510 - - -	8	155 II NO	CAPITANATA SETT.
931	1627	8	7	17	-	-	41 47	15 18	3	-	X	61	-	512 - - -	235	155 II NO	CAPITANATA SETT.
934	1627	9	6	16	-	-	41 41	15 23	3	-	IX	56	-	512 - - -	235	155 II SE	CAPITANATA SETT.
935	1628	10	3	-	-	-	44 50	10 20	4	-	VII	47	-	75 - - -	000	73 II NE	PARMA EST
936	1628	10	3	22	-	-	44 50	10 20	4	-	VI	41	-	75 - - -	000	73 II NE	PARMA EST
937	1630	5	-	-	-	-	43 55	10 40	4	-	VII	46	-	75 - - -	000	105 IV NE	VILLA BASILICA
938	1631	12	15	-	-	-	40 50	14 25	4	-	V	35	-	75 - - -	000	184 II NE	VESUVIO
939	1631	12	17	-	-	-	40 50	14 25	4	-	VII	46	-	75 - - -	000	184 II NE	VESUVIO
940	1633	2	21	23	-	-	37 30	15 0	4	-	IX	56	-	75 - - -	000	270 III NO	NICOLOSI
941	1634	11	10	-	-	-	40 40	16 40	4	-	VII	46	-	75 - - -	000	189 III SE	MATERA NORD
942	1634	12	17	-	-	-	37 30	15 0	4	-	VI	41	-	75 - - -	000	270 III NO	CATANIA SUD
944	1634	12	22	11	-	-	37 30	15 0	4	-	VIII	51	-	75 - - -	000	270 III NO	CATANIA SUD
945	1635	2	10	-	-	-	37 30	15 0	4	-	VI	41	-	75 - - -	000	270 III NO	CATANIA SUD
946	1635	2	24	-	-	-	37 30	15 0	4	-	VI	41	-	75 - - -	000	270 III NO	CATANIA SUD
949	1635	8	12	-	-	-	38 10	15 35	4	-	VII	46	-	507 - - -	5	254 IV SE	VILLA S.GIOVANNI
951	1637	7	25	-	-	-	41 29	13 50	5	-	V	36	-	502 - - -	8	160 II NE	CASSINO
952	1638	1	18	-	-	-	39 0	16 15	6	-	V	35	-	75 - - -	000	241 I NO	CALABRIA
953	1638	3	27	19	30	-	39 0	16 15	6	-	X	61	-	75 - - -	000	241 I NO	CALABRIA
954	1638	4	-	-	-	-	43 20	11 20	4	-	V	35	-	75 - - -	000	120 I NE	SIENA
955	1638	5	3	-	-	-	39 0	17 15	4	-	V	35	-	75 - - -	000	243 I NO	ALTO IONIO
956	1638	6	8	5	-	-	39 0	17 15	4	-	VI	41	-	75 - - -	000	243 I NO	ALTO IONIO
958	1638	6	9	8	23	-	39 0	17 15	4	-	IX	56	-	507 - - -	2	243 I NO	CROTONESE
959	1638	10	6	-	-	-	44 50	10 20	4	-	VII	47	-	75 - - -	000	73 II NE	PARMA EST
961	1639	10	7	24	-	-	42 38	13 18	5	-	V	36	-	502 - - -	123	139 I NO	AMATRICE
962	1639	10	8	0	15	-	42 38	13 18	5	-	VI	41	-	502 - - -	23	139 I NO	AMATRICE
963	1639	10	8	0	30	-	42 38	13 18	3	-	X	61	-	502 - - -	235	139 I NO	AMATRICE
966	1639	10	14	0	30	-	42 38	13 18	5	-	VIII	51	-	502 - - -	235	139 I NO	AMATRICE
969	1639	10	17	-	-	-	42 38	13 18	5	-	VIII	51	-	502 - - -	35	139 I NO	AMATRICE

N	YEAR	MO	DA	HO	MI	SE	LATIT	LONGI	RE	DEP	INT	MK	ML	REFERENCES	COD	TAB./25000	EPICENTRAL ZONE
970	1640	6	19	-	-	-	38 30	16 30	3	-	VIII	51	-	515 - - -	A	247 III NO	STILO
972	1640	6	22	-	-	-	38 30	16 30	3	-	VIII	51	-	515 - - -	A	247 III NO	STILO
974	1641	1	13	5	-	-	46 4	14 30	4	-	VI	41	-	505 - - -	8		YUGOSLAVIA
975	1641	6	8	-	-	-	44 20	10 0	4	-	VII	47	-	75 - - -	000	96 IV NO	BAGNONE
976	1641	6	-	-	-	-	44 15	12 20	4	-	V	36	-	75 - - -	000	100 I SE	CESENATICO
977	1641	6	10	-	-	-	44 20	10 0	4	-	VI	41	-	75 - - -	000	96 IV NO	BAGNONE
978	1642	4	5	17	-	-	43 30	10 10	4	-	V	35	-	75 - - -	000	111 III NE	MAR LIGURE
979	1642	6	13	22	-	-	44 45	9 50	4	-	VII	47	-	75 269 - -	000	72 II SE	PELLEGRINO
983	1643	7	17	-	-	-	37 40	14 40	4	-	VII	46	-	75 - - -	000	261 III SE	M.SALICI
984	1644	2	15	-	-	-	44 0	6 45	4	-	IX	57	-	506 - - -	35		VAL VESUBIE
988	1645	10	22	-	-	-	44 15	10 45	4	-	VI - VII	44	-	75 - - -	000	97 I SO	FANANO
990	1646	2	22	-	-	-	45 20	11 50	7	-	VI - VII	44	-	501 - - -	A	64 I NE	PADOVA
991	1646	4	5	21	-	-	43 30	10 5	4	-	VIII	51	-	75 - - -	000	111 III NE	MAR LIGURE
992	1646	4	28	-	-	-	42 30	13 30	4	-	VII	46	-	75 - - -	000	140 III NO	GRAN SASSO
995	1646	5	31	1	30	-	41 50	15 50	5	-	IX	56	-	75 - - -	000	156 II NE	GARGANO
996	1647	9	2	21	15	-	41 54	12 30	7	-	V	36	-	502 - - -	8	150 IV SO	ROMA
997	1648	1	13	13	-	-	44 0	11 0	4	-	VI	41	-	75 - - -	000	106 IV NO	MONTALE
998	1648	10	24	-	-	-	44 0	11 0	4	-	V	35	-	75 - - -	000	106 IV NO	MONTALE
999	1649	1	-	-	-	-	38 15	15 40	4	-	VIII	51	-	75 - - -	000	254 IV SE	VILLA S.GIOVANNI
1003	1651	-	-	-	-	-	37 50	15 0	4	-	V	35	-	75 - - -	000	262 III NO	M.ETNA NORD
1004	1652	-	-	-	-	-	37 30	13 0	4	-	VII	46	-	75 - - -	000	266 III NO	CANALE DI SICILIA
1005	1652	10	23	17	-	-	45 33	11 33	7	-	V - VI	39	-	501 - - -	8	50 IV SO	VICENZA
1006	1653	8	15	-	-	-	44 10	12 10	4	-	VII	47	-	75 - - -	000	100 IV SE	FORLIMPOPOLI
1007	1654	7	23	24	-	-	41 45	13 30	6	-	X	61	-	75 - - -	000	152 III SO	TERRA DI LAVORO
1009	1655	3	25	-	-	-	44 0	11 50	4	-	VI - VII	43	-	75 - - -	000	107 I NE	S.SOFIA
1011	1656	10	17	-	-	-	41 40	15 20	4	-	VI	41	-	75 - - -	000	155 II SE	S.SEVERO
1012	1657	1	-	-	-	-	41 50	15 20	4	-	VII	46	-	75 - - -	000	155 II NE	APRICENA
1013	1657	1	29	-	-	-	38 30	16 0	6	-	VII	46	-	75 - - -	000	246 III NO	CALABRIA
1014	1658	3	6	5	30	-	45 33	11 33	7	-	V	36	-	501 - - -	8	50 IV SO	VICENZA
1017	1658	12	-	-	-	-	41 29	13 48	5	-	V	36	-	502 - - -	8	160 II NO	PIGNATARO
1019	1659	11	5	0	30	-	38 45	16 15	6	26	X	61	-	75 - - -	000	241 II SO	PIZZO CALABRO
1020	1660	2	10	-	-	-	38 15	13 15	4	-	V	35	-	75 - - -	000	249 I SO	ISOLA FEMMINE
1021	1660	-	-	-	-	-	44 40	11 0	4	-	VI	41	-	75 - - -	000	75 III SO	NONANTOLA
1023	1661	2	13	-	-	-	38 10	13 15	4	-	V	35	-	75 - - -	000	249 I SO	ISOLA FEMMINE
1024	1661	2	25	1	30	-	38 10	13 15	4	-	VI	41	-	75 - - -	000	249 I SO	ISOLA FEMMINE
1025	1661	3	12	-	-	-	45 45	9 45	4	-	IX	57	-	75 - - -	000	33 II SO	BERGAMASCO
1026	1661	3	22	12	45	-	44 2	11 54	3	6	IX	57	-	510 - - -	235	99 II SE	CIVITELLA DI R.
1028	1661	4	7	13	0	-	44 5	11 50	3	-	VI - VII	44	-	516 - - -	8	99 II SE	ROCCA S.CASCIANO
1029	1661	4	30	-	-	-	44 5	11 50	3	-	V - VI	39	-	516 - - -	8	99 II SE	ROCCA S.CASCIANO
1030	1661	7	-	-	-	-	40 10	18 30	4	-	VIII	51	-	75 - - -	000	215 IV SO	TORRE S.STEFANO
1035	1662	12	29	-	-	-	45 20	11 50	7	-	VI - VII	44	-	501 - - -	A	64 I NE	PADOVA
1040	1666	4	14	18	58	-	44 30	11 20	4	-	VI	41	-	75 - - -	000	87 II NE	BOLOGNA
1041	1667	-	-	-	-	-	42 45	12 45	4	-	VIII	51	-	75 - - -	000	131 II SO	SPOLETO
1042	1669	3	8	18	-	-	37 40	15 0	4	-	V	35	-	75 - - -	000	262 III SO	M.ETNA SUD
1043	1669	3	10	23	-	-	37 40	15 0	4	-	VIII	51	-	75 - - -	000	262 III SO	M.ETNA SUD
1044	1669	3	11	11	-	-	37 40	15 0	4	-	IX	56	-	75 - - -	000	262 III SO	NICOLOSI
1045	1669	3	11	19	-	-	37 40	15 0	4	-	VIII	51	-	75 - - -	000	262 III SO	M.ETNA SUD
1046	1669	9	1	2	-	-	46 4	14 31	4	-	VI	41	-	505 - - -	8		YUGOSLAVIA
1047	1669	12	29	-	-	-	46 4	14 30	4	-	V	36	-	505 - - -	8		YUGOSLAVIA
1048	1670	1	1	-	-	-	45 57	14 19	4	-	V - VI	39	-	505 - - -	8		YUGOSLAVIA

N	YEAR	MO	DA	HO	MI	SE	LATIT	LONGI	RE	DEP	INT	MK	ML	REFERENCES	COD	TAB./25000	EPICENTRAL ZONE
1049	1670	1	1	-	-	-	45 57	14 19	4	-	V - VI	39	-	505 - - -	8		YUGOSLAVIA
1050	1670	7	16	15	-	-	45 26	10 58	4	-	VI - VII	44	-	505 - - -	35	49 III NO	VERONA
1053	1671	6	20	-	-	-	44 40	10 50	3	-	VII	47	-	516 - - -	A23	74 II SE	SOLIERA
1056	1672	4	14	15	15	-	44 5	12 40	4	-	VIII	56	-	510 - - -	235	109 I NO	RIMINI
1057	1672	4	14	22	-	-	44 0	12 45	4	-	VI	41	-	75 - - -	000	109 I NO	CATTOLICA
1058	1672	6	8	18	-	-	42 35	13 18	4	-	VII	46	-	502 - - -	23	139 I SO	MONTEREALE
1061	1676	6	17	20	-	-	45 30	8 0	4	-	VIII	52	-	75 269 - -	000	43 III NO	AZEGLIO
1065	1678	3	24	16	-	-	43 17	11 20	4	-	VI	41	-	75 - - -	000	120 I NE	SIENA
1066	1678	7	15	-	-	-	44 45	11 30	4	-	VII	47	-	75 - - -	000	76 III SO	MALALBERGO
1068	1678	11	24	1	-	-	41 29	13 48	5	-	V	36	-	502 - - -	8	160 II NO	PIGNATARO
1070	1679	3	31	21	30	-	41 29	13 48	5	-	V	36	-	502 - - -	8	160 II NO	PIGNATARO
1071	1679	12	12	18	-	-	38 30	16 30	4	-	V	35	-	75 - - -	000	247 III NO	STILO
1073	1680	4	30	11	-	-	44 40	8 45	4	-	VI	41	-	75 - - -	000	70 II SO	GAVI
1077	1681	6	25	3	-	-	41 29	13 48	5	-	V	36	-	502 - - -	8	160 II NO	PIGNATARO
1082	1681	8	4	21	-	-	41 29	13 48	5	-	V	36	-	502 - - -	8	160 II NO	PIGNATARO
1085	1683	12	31	-	-	-	40 30	16 30	6	-	VI	41	-	75 122 - -	000	201 III NO	MATERA
1086	1685	4	25	-	-	-	40 45	14 45	4	-	VI	41	-	75 - - -	000	185 II SO	SALERNO
1087	1686	6	13	15	-	-	38 10	13 15	4	-	VI	41	-	75 - - -	000	249 I SO	ISOLA FEMMINE
1088	1686	8	7	18	30	-	41 29	13 48	5	-	V	36	-	502 - - -	8	160 II NO	PIGNATARO
1089	1686	-	-	-	-	-	46 0	14 30	4	-	VI	41	-	505 - - -	8		YUGOSLAVIA
1091	1687	3	24	16	-	-	41 29	13 48	5	-	V	36	-	502 - - -	8	160 II NO	PIGNATARO
1093	1687	3	26	5	30	-	41 29	13 48	5	-	V	36	-	502 - - -	8	160 II NO	PIGNATARO
1094	1687	4	25	23	-	-	40 40	14 30	4	-	VII	46	-	75 - - -	000	185 III SO	CASTELLAMARE
1095	1687	5	11	18	30	-	41 29	13 48	5	-	V	36	-	502 - - -	8	160 II NO	PIGNATARO
1096	1687	-	-	-	-	-	44 20	11 45	4	-	VI	41	-	75 - - -	000	99 I NO	CASTEL BOLOGNESE
1097	1687	10	2	-	-	-	38 40	16 0	4	-	VIII	51	-	75 - - -	000	241 III SO	BRIATICO
1098	1688	1	13	-	-	-	41 12	14 54	4	-	V	35	-	75 - - -	000	173 I SE	PIETRELCINA
1099	1688	1	14	14	-	-	41 12	14 54	4	-	VI	41	-	75 - - -	000	173 I SE	PIETRELCINA
1100	1688	4	11	11	-	-	44 25	12 0	3	-	VI	41	-	75 - - -	000	89 III NO	FUSIGNANO
1101	1688	4	11	11	-	-	44 25	12 0	3	-	VII	47	-	75 - - -	000	89 III NO	FUSIGNANO
1103	1688	4	11	11	30	-	44 22	11 57	3	-	IX	57	-	510 - - -	235	88 II SE	ROMAGNA
1104	1688	5	27	-	-	-	44 25	12 0	3	-	VII	47	-	75 - - -	000	89 III NO	FUSIGNANO
1105	1688	5	31	-	-	-	43 50	13 0	4	-	VIII	51	-	75 - - -	000	110 III NO	S.COSTANZO
1106	1688	6	5	13	-	-	41 12	14 54	4	-	VII	46	-	75 - - -	000	173 I SE	PIETRELCINA
1108	1688	6	5	16	15	-	41 19	14 34	3	-	XI	66	-	510 - - -	235	173 IV NO	CAMPANIA
1109	1688	7	23	7	-	-	41 40	15 25	5	-	VI	41	-	75 - - -	000	155 II SE	S.SEVERO
1110	1688	8	18	-	-	-	44 25	12 0	3	-	VII	47	-	75 - - -	000	89 III NO	FUSIGNANO
1111	1689	1	-	-	-	-	45 25	12 22	7	-	V	36	-	501 - - -	8	51 II NE	VENEZIA
1112	1689	1	25	22	30	-	45 25	12 18	4	-	V	36	-	505 - - -	8	51 II NO	MESTRE
1113	1689	3	15	-	-	-	44 25	12 0	3	-	VI	41	-	75 - - -	000	89 III NO	FUSIGNANO
1114	1689	3	19	-	-	-	44 25	12 0	3	-	VI	41	-	75 - - -	000	89 III NO	FUSIGNANO
1115	1689	7	17	1	-	-	41 29	13 48	5	-	V	36	-	502 - - -	8	160 II NO	PIGNATARO
1117	1689	9	21	-	-	-	41 15	16 20	4	-	VIII	51	-	75 - - -	000	176 I SE	LAMA D*ORO
1118	1689	9	22	-	-	-	41 15	16 20	4	-	VII	46	-	75 - - -	000	176 I SE	LAMA D*ORO
1122	1690	12	4	18	-	-	46 36	13 51	4	-	IX	57	-	505 - - -	3	14A I NE	VILLACH
1123	1690	12	4	19	-	-	46 36	13 51	4	-	V	36	-	505 - - -	8	14A I NE	AUSTRIA
1124	1690	12	23	1	-	-	43 37	13 30	3	-	VIII	51	-	511 - - -	A5	118 IV NO	ANCONA
1126	1690	12	23	4	-	-	43 37	13 30	4	-	VI	41	-	75 - - -	000	118 IV NO	ANCONA
1128	1691	3	19	-	-	-	46 9	14 27	4	-	VII-VIII	49	-	505 - - -	8		YUGOSLAVIA
1129	1691	5	1	-	-	-	43 30	12 15	4	-	V	35	-	75 - - -	000	115 II NO	CITTA* DI CASTELL

N	YEAR	MO	DA	HO	MI	SE	LATIT	LONGI	RE	DEP	INT	MK	ML	REFERENCES	COD	TAB./25000	EPICENTRAL ZONE
1130	1691	7	14	-	-	-	45 20	11 50	5	-	VI	41	-	504 - - -	8	64 I NE	BOVOLENTA
1131	1691	9	26	-	-	-	41 15	15 55	4	-	VI	41	-	75 - - -	000	175 I SE	MADONNA RIPALTA
1132	1691	-	-	-	-	-	37 15	14 15	4	-	VI	41	-	75 - - -	000	272 I SO	M.GIBLISCEMI
1134	1692	2	27	22	30	-	41 29	13 48	4	-	V	36	-	502 - - -	35	160 II NO	PIGNATARO
1140	1692	5	-	-	-	-	46 35	13 0	6	-	VI - VII	44	-	501 - - -	8	14 IV SO	CARNIA
1141	1692	10	23	19	30	-	43 50	13 0	4	-	VI	41	-	75 - - -	000	110 III NO	S.COSTANZO
1142	1692	10	24	-	-	-	43 50	13 0	4	-	VIII	51	-	75 - - -	000	110 III NO	S.COSTANZO
1143	1693	1	9	20	-	-	37 20	15 10	5	-	VII-VIII	48	-	507 - - -	235	274 IV NE	BRUCOLI
1146	1693	1	11	8	0	-	37 20	15 10	5	-	VII	46	-	507 - - -	123	274 IV NE	BRUCOLI
1148	1693	1	11	13	0	-	37 25	15 10	3	36	XI	75	-	510 - - -	235	270 III NE	MONTI IBLEI
1149	1693	4	1	6	-	-	37 20	15 10	5	-	VII	46	-	507 - - -	23	274 IV NE	BRUCOLI
1151	1693	4	24	4	30	-	41 29	13 48	5	-	V	36	-	502 - - -	8	160 II NO	PIGNATARO
1152	1693	7	6	4	-	-	45 10	10 45	3	-	VII	47	-	75 - - -	000	62 I SO	PORTO MANTOVANO
1153	1693	7	6	9	-	-	45 10	10 45	4	-	VII	47	-	75 - - -	000	62 I SO	PORTO MANTOVANO
1154	1693	7	6	9	30	-	45 10	10 45	3	-	VI	41	-	75 - - -	000	62 I SO	PORTO MANTOVANO
1155	1693	7	6	9	30	-	45 10	10 45	3	-	VI	41	-	75 - - -	000	62 I SO	PORTO MANTOVANO
1156	1693	7	9	-	-	-	45 10	10 45	3	-	VI - VII	44	-	75 - - -	000	62 I SO	PORTO MANTOVANO
1157	1693	9	12	-	-	-	41 29	13 48	5	-	V	36	-	502 - - -	8	160 II NO	PIGNATARO
1158	1694	3	10	-	-	-	37 25	15 0	5	-	VI	41	-	75 - - -	000	270 III NO	CATANIA SUD
1159	1694	3	20	1	30	-	37 15	15 5	5	-	VI	41	-	75 - - -	000	274 IV SE	MELILLI
1160	1694	4	8	-	-	-	43 35	12 10	4	-	VII	46	-	75 - - -	000	115 IV SE	SANSEPOLCRO
1161	1694	5	19	-	-	-	37 30	15 10	5	-	VII	46	-	75 - - -	000	270 III NE	BASSO IONIO
1166	1694	9	8	12	-	-	40 52	15 26	3	-	X	61	-	510 - - -	A23	186 I SE	BASILICATA
1168	1694	11	7	9	-	-	41 29	13 48	5	-	V	36	-	502 - - -	8	160 II NO	PIGNATARO
1171	1695	2	24	21	30	-	45 48	11 55	5	-	IV - V	33	-	501 - - -	135	37 II NE	ASOLO
1174	1695	2	25	5	30	-	45 48	11 55	5	-	X	63	-	501 - - -	235	37 II NE	ASOLO
1176	1695	2	28	6	-	-	45 45	11 55	5	-	VI	41	-	75 - - -	000	37 II SE	CASTELFRANCO
1177	1695	3	27	-	-	-	45 45	9 25	4	-	V	36	-	75 - - -	000	32 II SE	MERATE
1178	1695	4	20	-	-	-	37 30	15 0	5	-	VI	41	-	75 - - -	000	270 III NO	CATANIA SUD
1180	1695	6	2	19	-	-	42 37	12 5	4	-	V	35	-	75 - - -	000	137 IV NE	BAGNOREGIO
1185	1695	6	7	15	-	-	42 38	12 6	4	-	VI	41	-	502 - - -	8	137 IV NE	BAGNOREGIO
1186	1695	6	8	6	15	-	42 38	12 6	5	-	VII	46	-	502 - - -	8	137 IV NE	BAGNOREGIO
1197	1695	6	10	23	15	-	42 38	12 6	4	-	V	36	-	502 - - -	235	137 IV NE	BAGNOREGIO
1198	1695	6	11	2	15	-	42 38	12 6	4	-	VIII	51	-	502 - - -	235	137 IV NE	BAGNOREGIO
1199	1695	6	11	2	30	-	42 38	12 6	3	-	IX	56	-	510 - - -	A23	137 IV NE	BAGNOREGIO
1202	1695	6	11	9	30	-	42 38	12 6	5	-	VIII	51	-	502 - - -	23	137 IV NE	BAGNOREGIO
1215	1695	7	7	23	15	-	42 38	12 6	5	-	V	36	-	502 - - -	235	137 IV NE	BAGNOREGIO
1223	1696	9	3	11	-	-	41 30	13 50	7	-	V	36	-	502 - - -	8	160 II NE	MONTECASSINO
1224	1697	6	18	18	30	-	43 45	11 15	4	-	VI	41	-	75 - - -	000	106 II SO	IMPRUNETA
1226	1697	9	15	-	-	-	40 45	14 30	5	-	VI	41	-	75 - - -	000	185 III SO	CASTELLAMARE
1227	1697	9	20	15	-	-	43 20	11 20	4	-	VI	41	-	75 - - -	000	120 I NE	SIENA
1228	1697	9	20	16	-	-	43 20	11 20	4	-	VII	46	-	75 - - -	000	120 I NE	SIENA
1229	1697	9	21	3	-	-	43 20	11 20	4	-	V	35	-	75 - - -	000	120 I NE	SIENA
1233	1697	9	28	8	-	-	43 20	11 20	4	-	V	35	-	75 - - -	000	120 I NE	SIENA
1234	1697	9	29	-	-	-	43 20	11 20	4	-	V	35	-	75 - - -	000	120 I NE	SIENA
1237	1697	9	30	12	30	-	43 20	11 20	4	-	VII	46	-	75 - - -	000	120 I NE	SIENA
1238	1697	10	1	-	-	-	43 20	11 20	4	-	VI - VII	43	-	75 - - -	000	120 I NE	SIENA
1242	1697	10	27	-	-	-	43 20	11 20	4	-	VI	41	-	75 - - -	000	120 I NE	SIENA
1243	1697	11	15	-	-	-	40 45	14 30	5	-	VI	41	-	75 - - -	000	185 III SO	CASTELLAMARE
1248	1697	12	21	2	30	-	43 20	11 20	4	-	V	35	-	75 - - -	000	120 I NE	SIENA

N	YEAR	MO	DA	HO	MI	SE	LATIT	LONGI	RE	DEP	INT	MK	ML	REFERENCES	COD	TAB./25000	EPICENTRAL ZONE
1249	1697	12	21	3	-	-	43 20	11 20	4	-	VII-VIII	48	-	75 - - -	000	120 I NE	SIENA
1250	1698	1	1	20	-	-	37 15	15 10	4	-	V	35	-	75 - - -	000	274 IV SE	MELILLI
1254	1698	4	12	0	-	-	37 15	14 45	4	-	VIII	51	-	75 - - -	000	273 I SO	STAZ.VIZZINI
1255	1698	5	19	-	-	-	40 45	14 30	5	-	V	35	-	75 - - -	000	185 III SO	CASTELLAMARE
1257	1699	-	-	-	-	-	41 20	14 20	4	-	VI	41	-	75 - - -	000	172 I NE	ALIFE
1258	1700	1	9	-	-	-	44 20	12 0	4	-	VII	47	-	75 - - -	000	100 IV NO	FILETTO
1259	1700	7	28	-	-	-	46 25	12 50	4	-	VIII	52	-	75 - - -	000	13 II NE	OVARO
1267	1702	2	16	19	-	-	38 15	15 40	4	-	VII	46	-	75 - - -	000	254 IV SE	VILLA S.GIOVANNI
1270	1702	3	14	4	45	-	41 7	14 57	3	-2	VIII	51	-	512 - - -	235	173 II NE	APICE
1271	1702	3	14	5	15	-	41 7	14 57	3	-	X	61	-	510 - - -	235	173 II NE	BENEVENTO
1273	1702	3	16	18	45	-	38 15	15 30	5	-	V	35	-	75 - - -	000	254 IV SO	MESSINA
1274	1702	4	2	6	-	-	41 7	14 57	3	-	VIII- IX	53	-	512 - - -	235	173 II NE	APICE
1276	1702	4	6	17	-	-	41 7	14 57	3	-	VIII- IX	53	-	512 - - -	235	173 II NE	APICE
1278	1702	4	10	21	45	-	38 15	15 35	5	-	VI	41	-	507 - - -	5	254 IV SE	VILLA S.GIOVANNI
1280	1702	10	18	-	-	-	42 50	13 5	3	-	VII	46	-	511 - - -	235	132 III NE	NORCIA
1282	1702	11	14	-	-	-	42 55	12 40	4	-	VII	46	-	75 - - -	000	131 IV NE	SPELLO
1284	1703	1	14	18	-	-	42 40	13 10	3	-	X	61	-	510 - - -	A23	132 III SE	NORCIA
1285	1703	1	16	13	-	-	42 30	13 15	3	-	VIII	51	-	510 - - -	235	139 II NO	PIZZOLI
1288	1703	1	20	19	-	-	45 45	10 49	4	-	VII	47	-	505 - - -	3	35 II SO	BRENZONE
1289	1703	1	21	-	-	-	42 50	13 35	4	-	VI	41	-	75 - - -	000	133 III NE	CIVITELLA
1290	1703	1	25	-	-	-	42 30	13 0	4	-	V	35	-	75 - - -	000	139 III NO	M.TERMINILLO
1291	1703	2	2	10	-	-	42 25	13 15	3	-	IX	56	-	510 - - -	235	139 II NO	L'AQUILA
1293	1703	2	3	14	-	-	41 54	12 30	7	-	VI	41	-	502 - - -	8	150 IV SO	ROMA
1294	1703	2	3	19	45	-	42 30	13 15	4	-	VIII	51	-	75 - - -	000	139 II NO	PIZZOLI
1296	1703	2	15	24	-	-	42 24	12 52	4	-	VII-VIII	48	-	502 - - -	235	138 II SE	RIETI
1297	1703	2	25	18	30	-	42 30	13 0	4	-	VIII	51	-	75 - - -	000	139 III NO	M.TERMINILLO
1299	1703	2	25	20	30	-	42 30	13 0	4	-	V	35	-	75 - - -	000	139 III NO	M.TERMINILLO
1302	1703	3	14	-	-	-	42 30	12 30	4	-	V	35	-	75 - - -	000	138 III NO	OTRICOLI
1303	1703	3	18	-	-	-	42 20	13 25	4	-	VIII	51	-	75 - - -	000	145 I NE	LUCOLI
1305	1703	3	21	-	-	-	41 45	12 40	7	-	V	36	-	502 - - -	A	150 III SE	ROMA
1306	1703	3	27	-	-	-	42 20	13 25	4	-	VIII	51	-	75 - - -	000	145 I NE	LUCOLI
1309	1703	4	2	-	-	-	42 30	13 15	4	-	VII	46	-	75 - - -	000	139 II NO	PIZZOLI
1310	1703	4	8	-	-	-	42 30	13 0	4	-	VII	46	-	75 - - -	000	139 III NO	M.TERMINILLO
1314	1703	4	25	23	30	-	41 45	12 40	7	-	V	36	-	502 - - -	A25	150 III SE	ROMA
1315	1703	5	13	16	-	-	44 15	8 50	5	-	V	36	-	75 269 - -	000	93 I SE	MAR LIGURE
1316	1703	5	25	0	30	-	41 30	13 50	7	-	V	36	-	502 - - -	A25	160 II NE	MONTECASSINO
1319	1703	5	25	24	0	-	41 30	13 50	6	-	VI	41	-	502 - - -	A25	160 II NE	MONTECASSINO
1320	1703	5	26	7	-	-	41 30	13 50	7	-	V - VI	38	-	502 - - -	8	160 II NE	MONTECASSINO
1321	1703	6	29	22	-	-	42 45	12 45	4	-	VII	46	-	75 - - -	000	131 II SO	SPOLETO
1329	1703	12	-	-	-	-	42 30	13 0	4	-	V	35	-	75 - - -	000	139 III NO	M.TERMINILLO
1330	1703	12	28	-	-	-	44 45	8 10	4	-	VI	41	-	75 269 - -	000	69 III SE	NEIVE
1331	1704	2	27	2	15	-	43 0	12 50	4	-	V	35	-	75 - - -	000	131 I NE	CASENOVE
1332	1704	5	20	-	-	-	42 45	12 45	4	-	VII	46	-	75 - - -	000	131 II SO	SPOLETO
1334	1705	4	14	-	-	-	43 20	11 20	4	-	VI	41	-	75 - - -	000	120 I NE	SIENA
1335	1705	11	29	-	-	-	41 30	13 50	4	-	VII	46	-	75 - - -	000	160 II NE	CASSINO
1336	1706	3	20	0	45	-	38 15	15 40	5	-	VI	41	-	507 - - -	5	254 IV SE	VILLA S.GIOVANNI
1338	1706	3	20	2	-	-	38 15	15 40	5	-	V	35	-	75 - - -	000	254 IV SE	VILLA S.GIOVANNI
1342	1706	3	23	19	-	-	38 15	15 40	5	-	V	35	-	75 - - -	000	254 IV SE	VILLA S.GIOVANNI
1343	1706	3	24	0	-	-	38 15	15 40	5	-	V	35	-	75 - - -	000	254 IV SE	VILLA S.GIOVANNI
1344	1706	5	2	7	45	-	38 15	15 40	5	-	V	35	-	75 - - -	000	254 IV SE	VILLA S.GIOVANNI

N	YEAR	MO	DA	HO	MI	SE	LATIT	LONGI	RE	DEP	INT	MK	ML	REFERENCES	COD	TAB./25000	EPICENTRAL ZONE
1345	1706	5	2	12	30	-	38 15	15 40	5	-	V	35	-	75 - - -	000	254 IV SE	VILLA S.GIOVANNI
1348	1706	11	3	14	-	-	42 0	14 11	4	-2	IX - X	56	-	75 304 - -	000	153 IV NE	MAIELLA
1349	1706	11	3	20	-	-	42 0	14 0	4	-	VIII	51	-	75 - - -	000	153 IV NO	PETTORANO
1350	1707	3	3	-	-	-	38 30	16 15	6	-	VII	46	-	75 - - -	000	246 II NO	CALABRIA
1351	1707	3	24	13	-	-	42 40	12 30	4	-	VIII	51	-	75 - - -	000	131 III SO	ACQUASPARTA
1352	1707	10	16	7	30	-	37 30	15 0	4	-	VI	41	-	75 - - -	000	270 III NO	CATANIA SUD
1353	1707	11	3	-	-	-	41 30	13 50	7	-	V	36	-	502 - - -	8	160 II NE	MONTECASSINO
1354	1709	1	8	3	30	-	38 0	12 30	4	-	V	35	-	75 - - -	000	257 IV NO	PACECO
1364	1711	2	21	0	15	-	38 15	15 40	5	-	V	35	-	75 - - -	000	254 IV SE	VILLA S.GIOVANNI
1366	1711	3	29	14	-	-	41 29	13 48	5	-	V	36	-	502 - - -	8	160 II NO	PIGNATARO
1367	1711	3	30	3	-	-	41 29	13 48	5	-	V - VI	38	-	502 - - -	8	160 II NO	PIGNATARO
1372	1711	5	21	3	-	-	45 33	11 33	7	-	V - VI	39	-	501 - - -	8	50 IV SO	VICENZA
1375	1712	5	-	-	-	-	41 30	14 30	4	-	VIII	51	-	75 - - -	000	162 III NO	BOIANO
1377	1712	7	16	4	-	-	38 15	15 40	5	-	VII	46	-	507 - - -	5	254 IV SE	VILLA S.GIOVANNI
1381	1712	8	13	23	30	-	41 29	13 48	5	-	V	36	-	502 - - -	8	160 II NO	PIGNATARO
1384	1712	-	-	-	-	-	42 0	12 30	7	-	VI	41	-	502 - - -	A	150 IV NO	ROMA
1385	1713	1	3	-	-	-	40 35	17 7	5	-	VI - VII	43	-	75 - - -	000	202 IV SE	FERMATA BELLAVIST
1386	1713	1	6	-	-	-	40 35	17 7	5	-	VI - VII	43	-	75 - - -	000	202 IV SE	FERMATA BELLAVIST
1387	1713	3	4	2	30	-	41 29	13 48	5	-	V	36	-	502 - - -	8	160 II NO	PIGNATARO
1389	1713	3	25	-	-	-	41 14	13 56	4	-	VII	46	-	502 - - -	3	171 I SE	SESSA AURUNCA
1397	1714	6	9	20	30	-	45 26	12 19	4	-	V	36	-	505 - - -	8	51 II NO	MESTRE
1398	1714	8	-	-	-	-	40 45	14 45	5	-	VII	46	-	75 - - -	000	185 II SO	SALERNO
1399	1714	-	-	-	-	-	42 30	12 30	4	-	VIII	51	-	75 - - -	000	138 III NO	OTRICOLI
1403	1715	2	21	0	-	-	38 15	15 40	5	-	VI	41	-	75 - - -	000	254 IV SE	VILLA S.GIOVANNI
1404	1715	2	21	4	-	-	38 15	15 40	5	-	VI	41	-	75 - - -	000	254 IV SE	VILLA S.GIOVANNI
1407	1715	9	14	6	-	-	38 15	15 40	5	-	V	35	-	75 - - -	000	254 IV SE	VILLA S.GIOVANNI
1409	1716	2	3	-	-	-	46 4	13 36	4	-	VII	47	-	505 - - -	8	26 III SE	IUGOSLAVIA
1410	1716	2	21	-	-	-	38 10	15 15	4	-	VII	46	-	75 - - -	000	253 I SO	MILAZZO
1411	1716	10	4	-	-	-	42 45	13 0	4	-	VII	46	-	75 - - -	000	132 III SO	CASCIA
1412	1716	12	1	3	0	-	37 30	15 0	5	-	VII	46	-	75 - - -	000	270 III NO	CATANIA SUD
1413	1717	3	31	-	-	-	45 0	12 0	6	-	V	36	-	501 - - -	8	77 IV NO	VENETO ROMAGNA
1414	1717	4	4	-	-	-	37 0	14 30	4	-	VIII	51	-	75 - - -	000	276 IV NO	VITTORIA
1415	1717	4	22	-	-	-	38 10	15 15	4	-	IX	56	-	75 - - -	000	253 I SO	CASTROREALE
1416	1717	6	-	-	-	-	43 32	10 15	4	-	V	35	-	75 - - -	000	111 I SO	LIVORNO
1417	1717	6	15	-	-	-	37 0	15 15	5	-	VI	41	-	75 - - -	000	277 I NO	FONTANE BIANCHE
1418	1717	6	17	-	-	-	37 0	15 15	5	-	VI	41	-	75 - - -	000	277 I NO	FONTANE BIANCHE
1419	1717	6	27	-	-	-	37 30	15 0	4	-	VI	41	-	75 - - -	000	270 III NO	CATANIA SUD
1420	1717	6	28	-	-	-	37 30	15 0	4	-	VI	41	-	75 - - -	000	270 III NO	CATANIA SUD
1428	1718	2	20	5	30	-	37 20	14 40	5	-	VII	46	-	507 - - -	2	273 IV NE	MINEO
1430	1718	3	10	-	-	-	37 10	14 55	4	-	VII	46	-	75 - - -	000	273 I SE	FRANCOFONTE
1431	1718	3	18	-	-	-	37 30	15 0	4	-	VII	46	-	75 - - -	000	270 III NO	CATANIA SUD
1432	1718	6	19	2	30	-	37 15	15 0	4	-	V	36	-	507 - - -	2	274 IV SO	M.PANCALI
1434	1718	7	14	-	-	-	41 29	13 48	5	-	V - VI	38	-	502 - - -	8	160 II NO	PIGNATARO
1439	1719	1	7	20	-	-	46 35	13 0	6	-	V	36	-	501 - - -	5	14 IV SO	FRIULI
1441	1719	1	13	18	30	-	37 10	14 40	5	-	VI	41	-	507 - - -	2	273 IV SE	GRAMMICHELE
1443	1719	4	9	7	-	-	41 29	13 48	5	-	V	36	-	502 - - -	8	160 II NO	PIGNATARO
1449	1719	5	23	-	-	-	37 10	14 40	5	-	VII	46	-	75 - - -	000	273 IV SE	GRAMMICHELE
1450	1719	6	27	9	30	-	42 30	13 0	4	-	VIII	51	-	75 - - -	000	139 III NO	M.TERMINILLO
1452	1719	10	25	-	-	-	45 33	11 33	7	-	VI - VII	44	-	501 - - -	8	50 IV SO	TREVISO
1454	1719	11	16	24	-	-	41 41	12 47	4	-	V	36	-	502 - - -	8	150 II SO	VELLETRI

N	YEAR	MO	DA	HO	MI	SE	LATIT	LONGI	RE	DEP	INT	MK	ML	REFERENCES	COD	TAB./25000	EPICENTRAL ZONE
1456	1719	12	16	18	-	-	45 31	12 12	4	-	V - VI	39	-	505 - - -	8	51 IV SE	SCORZE*
1458	1720	1	10	15	-	-	44 15	10 20	4	-	VI	41	-	75 269 - -	000	96 I SE	S.ROMANO
1459	1720	1	12	0	-	-	44 15	10 20	4	-	IV - V	33	-	75 - - -	000	96 I SE	S.ROMANO
1460	1720	1	13	10	-	-	44 15	10 20	4	-	IV - V	33	-	75 - - -	000	96 I SE	S.ROMANO
1461	1720	1	15	0	45	-	38 15	15 40	5	-	V	36	-	507 - - -	2	254 IV SE	VILLA S.GIOVANNI
1462	1720	1	15	2	-	-	38 15	15 40	5	-	VI	41	-	507 - - -	2	254 IV SE	VILLA S.GIOVANNI
1463	1720	1	15	3	-	-	38 15	15 40	5	-	V	36	-	507 - - -	2	254 IV SE	VILLA S.GIOVANNI
1467	1720	1	17	8	-	-	44 15	10 20	4	-	IV - V	33	-	75 - - -	000	96 I SE	S.ROMANO
1469	1720	3	30	12	-	-	45 25	12 18	4	-	V	36	-	505 - - -	8	51 II NO	MESTRE
1470	1720	4	27	8	-	-	38 30	15 55	5	-	V	36	-	507 - - -	2	245 II NE	GIOIA TAURO
1474	1720	5	13	21	-	-	44 15	10 20	4	-	IV - V	33	-	75 - - -	000	96 I SE	S.ROMANO
1475	1720	6	7	3	30	-	41 29	13 48	5	-	V	36	-	502 - - -	235	160 II NO	PIGNATARO
1477	1720	8	19	-	-	-	41 37	13 48	4	-	VI	41	-	75 - - -	000	160 I NO	ATINA
1479	1720	8	28	-	-	-	41 33	13 49	4	-	VII	46	-	502 - - -	13	160 I SO	TERELLE
1480	1720	9	9	-	-	-	38 15	15 30	5	-	VII	46	-	75 - - -	000	254 IV SO	MESSINA
1481	1720	9	12	-	-	-	38 15	16 15	4	-	VIII	51	-	507 - - -	3	255 I SO	LOCRI
1486	1720	12	17	23	-	-	38 15	15 40	5	-	VI	41	-	507 - - -	2	254 IV SE	VILLA S.GIOVANNI
1491	1721	8	3	-	-	-	45 25	12 22	7	-	V	36	-	501 - - -	8	51 II NE	VENEZIA
1493	1721	8	9	18	30	-	45 25	12 17	4	-	V	36	-	505 - - -	8	51 II NO	MESTRE
1497	1723	6	-	-	-	-	41 15	14 0	4	-	VI	41	-	75 - - -	000	172 IV SO	CARINOLA
1498	1723	7	15	-	-	-	41 29	13 48	5	-	V	36	-	502 - - -	3	160 II NO	PIGNATARO
1500	1723	9	12	5	30	-	41 29	13 48	5	-	VII	46	-	502 - - -	23	160 II NO	PIGNATARO
1504	1723	10	11	-	-	-	41 29	13 48	5	-	VI	41	-	502 - - -	3	160 II NO	PIGNATARO
1506	1723	10	18	-	-	-	41 29	13 48	5	-	VII	46	-	502 - - -	3	160 II NO	PIGNATARO
1511	1723	12	25	12	-	-	45 24	12 20	4	-	V	36	-	505 - - -	8	51 II SE	MALAMOCCO
1513	1724	3	20	-	-	-	45 49	10 4	4	-	VI	41	-	505 - - -	3	34 III NO	LOVERE
1515	1724	3	23	-	-	-	45 49	10 4	4	-	V	36	-	505 - - -	35	34 III NO	LOVERE
1516	1724	5	17	5	-	-	38 15	15 40	5	-	VI	41	-	507 - - -	5	254 IV SE	VILLA S.GIOVANNI
1518	1724	8	3	21	30	-	38 15	15 40	5	-	VII	46	-	75 - - -	000	254 IV SE	VILLA S.GIOVANNI
1519	1724	8	3	21	30	-	38 15	15 40	5	-	VII	46	-	75 - - -	000	254 IV SE	VILLA S.GIOVANNI
1520	1724	9	11	-	-	-	37 30	13 5	5	-	V	35	-	75 - - -	000	266 III NE	MACAUDA
1523	1724	9	18	14	-	-	38 10	13 25	5	-	V	36	-	507 - - -	25	249 I SE	MONDELLO
1529	1724	12	11	12	-	-	43 15	10 55	4	5	IX	56	-	75 - - -	000	119 I SE	TRAVALE
1537	1725	9	22	21	30	-	45 24	10 16	4	-	V	36	-	505 - - -	8	47 II SO	LENO
1538	1725	9	22	21	30	-	45 24	12 17	4	-	V	36	-	505 - - -	8	51 II SO	ALBERONI
1539	1725	9	22	21	30	-	45 25	12 20	4	-	V	36	-	505 - - -	8	51 II NE	VENEZIA
1540	1725	10	28	-	-	-	44 15	11 50	4	-	VIII	52	-	75 - - -	000	99 I SE	CASTROCARO
1541	1725	11	4	-	-	-	44 15	11 50	4	-	V	36	-	75 - - -	000	99 I SE	CASTROCARO
1542	1725	11	4	-	-	-	44 15	11 50	4	-	VI	41	-	75 - - -	000	99 I SE	CASTROCARO
1543	1725	11	15	-	-	-	44 15	12 0	4	-	V	36	-	75 - - -	000	100 IV SO	FORLI*
1544	1725	11	28	-	-	-	44 15	11 50	4	-	VII	47	-	75 - - -	000	99 I SE	CASTROCARO
1547	1726	4	9	21	-	-	43 10	11 30	4	-	VII	46	-	75 - - -	000	121 IV SO	ASCIANO
1548	1726	9	1	20	55	-	38 10	13 25	3	-	IX	56	-	513 - - -	A2	249 I SE	PALERMO
1550	1726	9	3	-	-	-	38 10	13 25	3	-	VI - VII	43	-	513 - - -	8	249 I SE	MONDELLO
1551	1726	9	16	21	-	-	38 10	13 25	3	-	V - VI	38	-	513 - - -	8	249 I SE	MONDELLO
1552	1726	9	26	-	-	-	38 0	12 30	3	-	VII	46	-	513 - - -	A5	257 IV NO	PACECO
1554	1726	10	16	9	-	-	38 10	13 25	3	-	V - VI	38	-	513 - - -	A25	249 I SE	MONDELLO
1556	1726	10	19	-	-	-	38 10	13 25	3	-	V - VI	38	-	513 - - -	A5	249 I SE	MONDELLO
1558	1726	10	20	-	-	-	38 0	14 0	5	-	VI	41	-	75 - - -	000	260 IV NO	ISNELLO
1559	1726	10	24	10	-	-	38 10	13 25	3	-	IV - V	33	-	513 - - -	8	249 I SE	MONDELLO

N	YEAR	MO	DA	HO	MI	SE	LATIT	LONGI	RE	DEP	INT	MK	ML	REFERENCES	COD	TAB./25000	EPICENTRAL ZONE
1560	1726	11	9	-	-	-	38 10	13 25	3	-	V	36	-	513 - - -	8	249 I SE	MONDELLO
1561	1727	1	5	7	30	-	37 0	15 0	4	-	VII	46	-	75 - - -	000	277 IV NO	NOTO ANTICA
1562	1727	1	5	7	30	-	37 0	15 0	4	-	VII	46	-	75 - - -	000	277 IV NO	NOTO ANTICA
1565	1727	1	6	2	30	-	37 0	15 0	4	-	V	35	-	75 - - -	000	277 IV NO	NOTO ANTICA
1567	1727	1	6	3	-	-	37 0	15 0	4	-	VI	41	-	75 - - -	000	277 IV NO	NOTO ANTICA
1568	1727	1	7	6	30	-	37 0	15 0	4	-	VI	41	-	75 - - -	000	277 IV NO	NOTO ANTICA
1569	1727	1	7	17	-	-	37 0	15 0	4	-	VIII	51	-	75 - - -	000	277 IV NO	NOTO ANTICA
1570	1727	5	8	10	15	-	37 30	13 0	5	-	VI	41	-	507 - - -	5	266 III NO	CANALE DI SICILIA
1572	1727	5	16	10	-	-	37 30	13 0	5	-	VI	41	-	507 - - -	5	266 III NO	CANALE DI SICILIA
1576	1727	5	31	6	-	-	37 30	13 0	5	-	VI	41	-	507 - - -	5	266 III NO	CANALE DI SICILIA
1578	1727	6	2	11	-	-	37 30	13 0	5	-	V	36	-	507 - - -	5	266 III NO	CANALE DI SICILIA
1581	1727	7	4	-	-	-	37 30	13 0	5	-	VII	46	-	507 - - -	5	266 III NO	CANALE DI SICILIA
1585	1727	7	5	-	-	-	37 30	13 0	5	-	VI	41	-	507 - - -	5	266 III NO	CANALE DI SICILIA
1586	1727	7	5	-	-	-	37 30	13 0	5	-	VI	41	-	507 - - -	5	266 III NO	CANALE DI SICILIA
1589	1727	7	9	-	-	-	37 30	13 0	5	-	V	35	-	75 - - -	000	266 III NO	CANALE DI SICILIA
1590	1727	7	16	23	-	-	37 30	13 0	5	-	VI	41	-	507 - - -	5	266 III NO	CANALE DI SICILIA
1592	1727	7	24	20	-	-	37 30	13 0	5	-	VI	41	-	75 - - -	000	266 III NO	CANALE DI SICILIA
1593	1727	7	29	23	-	-	37 30	13 0	5	-	IV - V	33	-	75 - - -	000	266 III NO	CANALE DI SICILIA
1594	1727	7	30	16	15	-	37 30	13 0	5	-	VI	41	-	75 - - -	000	266 III NO	CANALE DI SICILIA
1597	1727	8	1	20	-	-	37 30	13 0	5	-	VI	41	-	507 - - -	5	266 III NO	CANALE DI SICILIA
1599	1727	8	2	9	30	-	37 30	13 0	5	-	VI	41	-	507 - - -	5	266 III NO	CANALE DI SICILIA
1601	1727	8	2	21	-	-	37 30	13 0	5	-	VI	41	-	507 - - -	5	266 III NO	CANALE DI SICILIA
1603	1727	8	3	8	-	-	37 30	13 0	5	-	VII	46	-	507 - - -	5	266 III NO	CANALE DI SICILIA
1607	1727	8	26	-	-	-	37 30	13 0	5	-	V	35	-	75 - - -	000	266 III NO	CANALE DI SICILIA
1608	1727	8	28	22	-	-	37 30	13 0	5	-	V	35	-	75 - - -	000	266 III NO	CANALE DI SICILIA
1609	1727	8	28	22	-	-	37 30	13 0	5	-	V	35	-	75 - - -	000	266 III NO	CANALE DI SICILIA
1610	1727	9	11	7	30	-	37 30	13 0	5	-	VI	41	-	507 - - -	5	266 III NO	CANALE DI SICILIA
1615	1727	9	12	14	30	-	37 30	13 0	5	-	IV - V	33	-	75 - - -	000	266 III NO	CANALE DI SICILIA
1618	1727	9	17	13	30	-	37 30	13 0	5	-	V	35	-	75 - - -	000	266 III NO	CANALE DI SICILIA
1622	1727	10	6	19	-	-	37 30	13 0	5	-	VI	41	-	507 - - -	5	266 III NO	CANALE DI SICILIA
1628	1727	12	10	21	30	-	45 25	12 19	4	-	V	36	-	505 - - -	8	51 II NO	MESTRE
1629	1727	12	15	17	45	-	43 45	12 30	5	-	VII	46	-	75 - - -	000	109 III SO	URBANIA
1630	1728	1	23	11	-	-	45 25	12 22	7	-	IV - V	33	-	501 - - -	8	51 II NE	VENEZIA
1631	1728	2	8	6	30	-	41 17	13 59	4	-	VII	46	-	502 - - -	23	172 IV NO	TEANO
1632	1728	2	8	9	-	-	41 17	13 59	4	-	V	36	-	502 - - -	23	172 IV NO	TEANO
1635	1728	5	-	-	-	-	39 0	16 15	5	-	VI	41	-	75 - - -	000	241 I NO	NICASTRO
1636	1728	5	19	4	-	-	41 48	12 41	5	-	IV - V	33	-	502 - - -	8	150 III NE	FRASCATI
1637	1728	12	15	20	-	-	43 50	13 0	4	-	VI	41	-	75 - - -	000	110 III NO	S.COSTANZO
1639	1729	1	30	3	30	-	45 24	12 19	4	-	V	36	-	505 - - -	8	51 II SO	ALBERONI
1643	1729	6	1	-	-	-	43 20	11 20	4	-	V	35	-	75 - - -	000	120 I NE	SIENA
1644	1729	6	23	-	-	-	43 50	11 15	5	-	VI	41	-	75 - - -	000	106 II NO	FIRENZE
1645	1729	6	23	-	-	-	43 50	11 25	5	-	IV - V	-	-	75 - - -	000	106 II NE	PONTASSIEVE
1646	1729	6	26	5	45	-	43 50	11 15	5	-	V	35	-	75 - - -	000	106 II NO	FIRENZE
1647	1729	6	28	16	-	-	38 10	15 10	5	-	VII	46	-	75 - - -	000	253 IV SE	BASSO TIRRENO
1650	1729	8	22	8	15	-	43 50	11 15	5	-	V	35	-	75 - - -	000	106 II NO	FIRENZE
1651	1729	12	16	-	-	-	41 29	13 48	5	-	V	36	-	502 - - -	8	160 II NO	PIGNATARO
1653	1730	3	28	5	-	-	44 0	10 15	5	-	VII	46	-	75 269 - -	000	104 I NO	PIETRASANTA
1654	1730	3	28	8	-	-	44 0	10 15	5	-	VIII	51	-	75 - - -	000	104 I NO	PIETRASANTA
1655	1730	5	12	9	15	-	42 27	13 5	4	-	VIII	51	-	75 - - -	000	139 III NE	M.GIANO
1656	1730	5	12	18	30	-	42 27	13 5	4	-	IX	56	-	75 - - -	000	139 III NE	NORCIA

N	YEAR	MO	DA	HO	MI	SE	LATIT	LONGI	RE	DEP	INT	MK	ML	REFERENCES	COD	TAB./25000	EPICENTRAL ZONE
1660	1730	5	27	-	-	-	42 27	13 5	4	-	VII	46	-	75 - - -	000	139 III NE	M.GIANO
1662	1730	6	-	-	-	-	43 5	13 15	4	-	VII	46	-	75 - - -	000	124 II SO	SARNANO
1664	1730	9	26	-	-	-	41 29	13 48	5	-	V	36	-	502 - - -	8	160 II NO	PIGNATARO
1665	1730	10	7	-	-	-	44 15	10 15	5	-	IV - V	33	-	75 - - -	000	96 I SO	PIAZZA SERCHIO
1667	1731	3	20	2	-	-	41 28	15 33	3	-	X	61	-	510 - - -	A23	164 III NO	FOGGIA
1670	1731	3	22	11	-	-	41 30	15 30	5	-	V	35	-	75 - - -	000	164 III NO	FOGGIA
1674	1731	4	2	21	30	-	41 30	13 46	5	-	VII	46	-	502 - - -	23	160 II NO	PIGNATARO
1677	1731	4	26	19	-	-	41 29	13 49	4	-	VI	41	-	502 - - -	235	160 II NO	PIGNATARO
1679	1731	4	27	1	30	-	41 29	13 49	5	-	V	36	-	502 - - -	235	160 II NO	PIGNATARO
1699	1731	10	15	20	-	-	42 20	13 30	6	-	VI	41	-	75 - - -	000	146 IV NO	ABRUZZI
1700	1731	10	17	-	-	-	41 20	16 30	5	-	VIII	51	-	75 - - -	000	177 IV NO	BASSO ADRIATICO
1703	1731	11	19	0	15	-	37 10	14 55	5	-	VI	41	-	75 - - -	000	273 I SE	FRANCOFONTE
1706	1731	12	-	-	-	-	44 0	11 0	4	-	VI - VII	43	-	75 - - -	000	106 IV NO	MONTALE
1707	1731	12	30	-	-	-	41 30	15 30	5	-	VI	41	-	75 - - -	000	164 III NO	FOGGIA
1709	1732	2	4	16	30	-	44 50	10 15	4	-	VII	47	-	75 - - -	000	73 II NO	PARMA OVEST
1711	1732	2	4	21	-	-	44 50	10 15	4	-	V	36	-	75 - - -	000	73 II NO	PARMA OVEST
1714	1732	2	5	6	-	-	44 50	10 15	4	-	V	36	-	75 - - -	000	73 II NO	PARMA OVEST
1716	1732	2	19	15	-	-	44 50	10 15	4	-	V	36	-	75 - - -	000	73 II NO	PARMA OVEST
1717	1732	2	27	21	-	-	44 50	10 15	4	-	VI	41	-	75 - - -	000	73 II NO	PARMA OVEST
1720	1732	3	28	-	-	-	38 15	15 15	5	-	VI	41	-	75 - - -	000	253 I SO	MILAZZO
1722	1732	8	1	22	-	-	38 10	13 20	4	-	V	35	-	75 - - -	000	249 I SE	MONDELLO
1723	1732	8	2	1	30	-	38 10	13 20	4	-	V	35	-	75 - - -	000	249 I SE	MONDELLO
1724	1732	8	9	-	-	-	44 15	12 0	5	-	VI	41	-	75 - - -	000	100 IV SO	FORLI*
1726	1732	11	29	12	30	-	41 5	15 7	3	-3	X	61	-	510 - - -	A35	174 III SE	IRPINIA
1730	1733	1	15	0	15	-	41 10	15 4	5	-	V	35	-	75 - - -	000	174 IV SO	MONTECALVO
1733	1733	1	29	-	-	-	40 47	15 13	5	-	VIII	51	-	75 - - -	000	186 II NO	CALABRITTO
1735	1733	3	23	20	15	-	41 10	15 4	5	-	VI	41	-	75 - - -	000	174 IV SO	MONTECALVO
1737	1733	7	14	-	-	-	41 29	13 48	5	-	V	36	-	502 - - -	8	160 II NO	PIGNATARO
1741	1734	1	2	-	-	-	41 29	13 48	5	-	V	36	-	502 - - -	8	160 II NO	PIGNATARO
1743	1734	7	15	22	30	-	41 29	13 48	5	-	V	36	-	502 - - -	8	160 II NO	PIGNATARO
1745	1734	11	5	-	-	-	41 29	13 48	5	-	V	36	-	502 - - -	8	160 II NO	PIGNATARO
1750	1734	12	27	23	30	-	41 29	13 48	5	-	V	36	-	502 - - -	8	160 II NO	PIGNATARO
1754	1735	9	6	-	-	-	38 45	16 10	5	-	VI	41	-	75 - - -	000	241 III SE	VIBO VALENTIA
1757	1736	8	16	21	-	-	38 10	14 50	5	-	VIII	51	-	75 - - -	000	252 I SE	GIOIOSA MAREA
1759	1736	12	25	20	-	-	41 29	13 48	5	-	V	36	-	502 - - -	8	160 II NO	PIGNATARO
1760	1737	1	11	13	-	-	41 29	13 48	5	-	V	36	-	502 - - -	8	160 II NO	PIGNATARO
1762	1737	6	11	11	-	-	43 45	11 15	4	-	VI	41	-	75 - - -	000	106 II SO	IMPRUNETA
1763	1738	4	2	20	30	-	41 29	13 48	5	-	V	36	-	502 - - -	8	160 II NO	PIGNATARO
1764	1738	7	19	2	-	-	42 40	12 5	4	-	VIII	51	-	502 - - -	125	130 III SE	ORVIETO
1767	1738	8	16	13	-	-	37 0	15 0	5	-	VII	46	-	75 - - -	000	277 IV NO	NOTO ANTICA
1768	1738	11	6	0	-	-	44 50	10 15	4	-	VI	41	-	75 - - -	000	73 II NO	PARMA OVEST
1769	1738	11	6	-	-	-	44 50	10 15	4	-	V	36	-	75 - - -	000	73 II NO	PARMA OVEST
1770	1738	11	6	-	-	-	44 50	10 15	4	-	VII	47	-	75 - - -	000	73 II NO	PARMA OVEST
1773	1739	2	13	-	-	-	41 30	15 30	5	-	VII	46	-	75 - - -	000	164 III NO	FOGGIA
1775	1739	5	9	17	-	-	38 10	14 50	5	-	V	35	-	75 - - -	000	252 I SE	GIOIOSA MAREA
1776	1739	5	10	20	-	-	38 10	14 50	5	-	V	35	-	75 - - -	000	252 I SE	GIOIOSA MAREA
1777	1739	5	10	20	30	-	38 10	14 50	5	-	IX	56	-	75 - - -	000	252 I SE	NASO
1778	1739	5	15	3	-	-	38 10	14 50	5	-	VIII	51	-	75 - - -	000	252 I SE	GIOIOSA MAREA
1780	1739	7	16	2	30	-	41 29	13 48	5	-	V	36	-	502 - - -	8	160 II NO	PIGNATARO
1781	1740	3	6	5	30	-	44 4	10 30	4	-	VIII- IX	55	-	75 269 - -	000	97 III SO	BARGA

N	YEAR	MO	DA	HO	MI	SE	LATIT	LONGI	RE	DEP	INT	MK	ML	REFERENCES	COD	TAB./25000	EPICENTRAL ZONE
1782	1740	3	6	6	30	-	44 4	10 30	4	-	IV - V	33	-	75 - - -	000	97 III SO	BARGA
1783	1740	3	6	-	-	-	37 30	13 0	5	-	V	35	-	75 - - -	000	266 III NO	CANALE DI SICILIA
1788	1740	6	8	-	-	-	37 30	13 0	5	-	VI	41	-	507 - - -	5	266 III NO	CANALE DI SICILIA
1790	1740	6	-	-	-	-	42 53	12 40	4	-	VII	46	-	75 - - -	000	131 IV SE	MONTEFALCO
1791	1740	6	13	17	-	-	37 30	13 0	5	-	VII-VIII	48	-	507 - - -	25	266 III NO	CANALE DI SICILIA
1793	1740	6	13	22	-	-	37 45	15 20	4	-	V - VI	38	-	507 - - -	25	262 II SE	BASSO IONIO
1796	1740	6	27	1	15	-	37 30	13 15	5	-	VII	46	-	75 - - -	000	266 II NO	RIBERA
1798	1741	4	15	-	-	-	45 7	10 0	4	-	VI	41	-	505 - - -	3	61 III NO	CREMONA
1800	1741	4	24	14	30	-	43 20	12 54	4	-2	IX	56	-	75 304 - -	000	123 I NE	FABRIANO
1802	1741	10	1	6	-	-	43 20	11 20	4	-	VII	46	-	75 - - -	000	120 I NE	SIENA
1804	1742	1	16	1	30	-	43 32	10 15	4	-	IV - V	33	-	75 - - -	000	111 I SO	LIVORNO
1805	1742	1	16	1	45	-	43 32	10 15	4	-	IV - V	33	-	75 - - -	000	111 I SO	LIVORNO
1806	1742	1	16	2	30	-	43 32	10 15	4	-	VI	41	-	75 - - -	000	111 I SO	LIVORNO
1809	1742	1	17	11	-	-	43 32	10 15	4	-	V	35	-	75 - - -	000	111 I SO	LIVORNO
1810	1742	1	17	15	-	-	43 32	10 15	4	-	V	35	-	75 - - -	000	111 I SO	LIVORNO
1811	1742	1	19	17	15	-	43 32	10 15	4	-	VII	46	-	75 - - -	000	111 I SO	LIVORNO
1812	1742	1	19	17	30	-	43 32	10 15	5	-	V	35	-	75 - - -	000	111 I SO	LIVORNO
1814	1742	1	19	21	30	-	43 32	10 15	4	-	VI	41	-	75 - - -	000	111 I SO	LIVORNO
1815	1742	1	20	4	15	-	43 32	10 15	4	-	VI - VII	43	-	75 - - -	000	111 I SO	LIVORNO
1816	1742	1	20	16	-	-	43 32	10 15	4	-	V	35	-	75 - - -	000	111 I SO	LIVORNO
1824	1742	1	27	17	15	-	43 32	10 15	4	-	VIII	51	-	75 - - -	000	111 I SO	LIVORNO
1829	1742	2	28	-	-	-	43 55	13 0	5	-	V	35	-	75 - - -	000	110 IV NO	MEDIO ADRIATICO
1831	1742	3	7	6	-	-	41 29	13 48	5	-	V	36	-	502 - - -	8	160 II NO	PIGNATARO
1833	1742	12	17	3	-	-	41 29	13 48	5	-	V	36	-	502 - - -	8	160 II NO	PIGNATARO
1838	1743	1	14	5	30	-	42 38	12 6	5	-	V	36	-	502 - - -	8	137 IV NE	BAGNOREGIO
1839	1743	1	19	15	30	-	42 38	12 6	5	-	V	36	-	502 - - -	8	137 IV NE	BAGNOREGIO
1840	1743	1	20	20	30	-	42 38	12 6	5	-	V	36	-	502 - - -	8	137 IV NE	BAGNOREGIO
1844	1743	2	20	16	30	-	38 0	18 0	6	-	IX	56	-	510 - - -	235	264D IV NO	BASSO IONIO
1846	1743	3	5	21	30	-	38 15	15 30	5	-	VII	46	-	75 - - -	000	254 IV SO	MESSINA
1848	1743	4	24	10	-	-	45 30	11 30	7	-	VI	41	-	501 - - -	A	50 III NO	VICENZA
1849	1743	5	29	11	-	-	44 50	11 40	5	-	VI - VII	44	-	75 - - -	000	76 III NE	FERRARA SUD
1850	1743	7	-	-	-	-	42 38	12 6	5	-	VI	41	-	502 - - -	8	137 IV NE	BAGNOREGIO
1851	1743	10	31	-	-	-	42 43	12 7	5	-	V	36	-	502 - - -	8	130 III SE	ORVIETO
1854	1743	12	7	24	-	-	38 50	16 35	5	-	VIII	51	-	507 - - -	2	242 III NE	MARINA CATANZARO
1855	1744	1	1	18	30	-	38 15	15 30	5	-	V	35	-	75 - - -	000	254 IV SO	MESSINA
1856	1744	2	23	-	-	-	38 50	16 35	5	-	VIII	51	-	75 - - -	000	242 III NE	MARINA CATANZARO
1857	1744	2	27	-	-	-	43 55	13 0	5	-	V	35	-	75 - - -	000	110 IV NO	MEDIO ADRIATICO
1858	1744	3	6	9	-	-	38 15	15 30	5	-	V	35	-	75 - - -	000	254 IV SO	MESSINA
1859	1744	4	22	-	-	-	43 55	13 0	5	-	VII	46	-	75 - - -	000	110 IV NO	MEDIO ADRIATICO
1861	1744	5	27	2	-	-	43 55	13 0	5	-	VI	41	-	75 - - -	000	110 IV NO	MEDIO ADRIATICO
1862	1745	3	-	-	-	-	42 50	12 50	4	-	VII	46	-	75 - - -	000	131 II NE	CERRETO
1869	1745	10	18	-	-	-	41 29	13 48	5	-	VI	41	-	502 - - -	8	160 II NO	PIGNATARO
1893	1746	1	15	4	-	-	41 30	13 50	4	-	V	36	-	502 - - -	25	160 II NE	CASSINO
1898	1746	7	10	-	-	-	44 10	10 25	4	-	V	36	-	75 - - -	000	96 I SE	S.ROMANO
1899	1746	7	11	13	-	-	44 10	10 25	4	-	VI	41	-	75 - - -	000	96 I SE	S.ROMANO
1900	1746	7	11	16	-	-	44 10	10 25	4	-	VI	41	-	75 - - -	000	96 I SE	S.ROMANO
1901	1746	7	13	-	-	-	44 10	10 25	4	-	V - VI	39	-	75 - - -	000	96 I SE	S.ROMANO
1902	1746	7	13	-	-	-	44 10	10 25	4	-	V - VI	39	-	75 - - -	000	96 I SE	S.ROMANO
1903	1746	7	13	-	-	-	44 10	10 25	4	-	V - VI	39	-	75 - - -	000	96 I SE	S.ROMANO
1904	1746	7	13	-	-	-	44 10	10 25	4	-	V - VI	39	-	75 - - -	000	96 I SE	S.ROMANO

N	YEAR	MO	DA	HO	MI	SE	LATIT	LONGI	RE	DEP	INT	MK	ML	REFERENCES	COD	TAB./25000	EPICENTRAL ZONE
1905	1746	7	13	-	-	-	44 10	10 25	4	-	V - VI	39	-	75 - - -	000	96 I SE	S.ROMANO
1906	1746	7	13	-	-	-	44 10	10 25	4	-	V - VI	39	-	75 - - -	000	96 I SE	S.ROMANO
1907	1746	7	13	-	-	-	44 10	10 25	4	-	V - VI	39	-	75 - - -	000	96 I SE	S.ROMANO
1908	1746	7	13	-	-	-	44 10	10 25	4	-	V - VI	39	-	75 - - -	000	96 I SE	S.ROMANO
1909	1746	7	13	-	-	-	44 10	10 25	4	-	V - VI	39	-	75 - - -	000	96 I SE	S.ROMANO
1910	1746	7	13	-	-	-	44 10	10 25	4	-	V - VI	39	-	75 - - -	000	96 I SE	S.ROMANO
1911	1746	7	13	-	-	-	44 10	10 25	4	-	V - VI	39	-	75 - - -	000	96 I SE	S.ROMANO
1912	1746	7	13	-	-	-	44 10	10 25	4	-	V - VI	39	-	75 - - -	000	96 I SE	S.ROMANO
1913	1746	7	13	-	-	-	44 10	10 25	4	-	VI	41	-	75 - - -	000	96 I SE	S.ROMANO
1914	1746	7	13	-	-	-	44 10	10 25	5	-	V - VI	39	-	75 - - -	000	96 I SE	S.ROMANO
1915	1746	7	14	1	30	-	44 10	10 25	4	-	VII	47	-	75 - - -	000	96 I SE	S.ROMANO
1916	1746	7	14	8	-	-	44 10	10 25	4	-	VII	47	-	75 - - -	000	96 I SE	S.ROMANO
1917	1746	7	15	-	-	-	44 10	10 25	4	-	VII	47	-	75 - - -	000	96 I SE	S.ROMANO
1918	1746	7	16	0	-	-	44 10	10 25	4	-	VII	47	-	75 - - -	000	96 I SE	S.ROMANO
1919	1746	7	16	22	-	-	44 10	10 25	4	-	VI	41	-	75 - - -	000	96 I SE	S.ROMANO
1920	1746	7	17	1	30	-	44 10	10 25	4	-	VI	41	-	75 - - -	000	96 I SE	S.ROMANO
1921	1746	7	17	2	15	-	44 10	10 25	4	-	VI	41	-	75 - - -	000	96 I SE	S.ROMANO
1922	1746	7	17	21	-	-	44 10	10 25	4	-	V	36	-	75 - - -	000	96 I SE	S.ROMANO
1923	1746	7	18	7	-	-	44 10	10 25	4	-	V	36	-	75 - - -	000	96 I SE	S.ROMANO
1924	1746	7	18	17	-	-	44 10	10 25	4	-	V	36	-	75 - - -	000	96 I SE	S.ROMANO
1925	1746	7	19	19	-	-	44 10	10 25	4	-	VII-VIII	49	-	75 - - -	000	96 I SE	S.ROMANO
1926	1746	7	20	9	-	-	44 10	10 25	4	-	VII-VIII	49	-	75 - - -	000	96 I SE	S.ROMANO
1927	1746	7	21	12	-	-	44 10	10 25	4	-	VII	47	-	75 - - -	000	96 I SE	S.ROMANO
1928	1746	7	21	13	30	-	44 10	10 25	4	-	VII	47	-	75 - - -	000	96 I SE	S.ROMANO
1934	1746	7	22	14	30	-	44 10	10 25	4	-	V	36	-	75 - - -	000	96 I SE	S.ROMANO
1935	1746	7	23	17	30	-	44 10	10 25	4	-	VIII	52	-	75 - - -	000	96 I SE	S.ROMANO
1944	1746	10	8	6	-	-	46 2	13 23	4	-	VII	47	-	501 - - -	23	25 II SE	PREMARIACCO
1946	1746	10	8	16	-	-	46 0	13 0	6	-	VII	47	-	504 - - -	8	40 IV NO	CIVIDALE
1948	1746	11	-	-	-	-	46 1	13 22	4	-	V	36	-	505 - - -	8	25 II SE	PREMARIACCO
1949	1746	11	-	-	-	-	46 1	13 22	4	-	V	36	-	505 - - -	8	25 II SE	PREMARIACCO
1952	1747	4	17	-	-	-	43 12	12 50	3	-	VIII	51	-	511 - - -	A35	123 I SE	FIUMINATA
1954	1747	9	-	-	-	-	38 10	15 40	5	-	VI	41	-	75 - - -	000	254 IV SE	VILLA S.GIOVANNI
1961	1748	9	5	22	-	-	41 29	13 48	5	-	V	36	-	502 - - -	8	160 II NO	PIGNATARO
1963	1748	9	17	24	-	-	41 47	12 41	4	-	VI	41	-	502 - - -	135	150 III NE	FRASCATI
1965	1749	9	10	16	-	-	41 41	12 47	5	-	V	36	-	502 - - -	8	150 II SO	VELLETRI
1966	1749	10	2	23	-	-	41 29	13 48	5	-	V	36	-	502 - - -	8	160 II NO	PIGNATARO
1968	1750	1	28	-	-	-	41 40	12 35	4	-	VI	41	-	75 - - -	000	150 III SE	ALBANO
1969	1750	1	28	17	30	-	41 40	12 35	4	-	V	35	-	75 - - -	000	150 III SE	ALBANO
1971	1750	2	1	-	-	-	42 15	13 25	4	-	VII	46	-	75 - - -	000	145 I SE	PIANO DI CAMPO
1979	1750	7	9	20	15	-	41 29	13 48	5	-	V	36	-	502 - - -	8	160 II NO	PIGNATARO
1982	1750	11	28	23	30	-	45 57	12 42	5	-	V	36	-	501 - - -	23	39 IV NE	PORDENONE
1983	1750	11	29	2	30	-	45 56	12 44	5	-	V - VI	39	-	501 - - -	135	39 I NO	CORDENONS
1990	1750	12	17	16	-	-	46 0	12 45	5	-	VI	41	-	75 - - -	000	39 I NO	CORDENONS
1991	1750	12	17	23	30	-	46 0	12 45	5	-	V	36	-	75 - - -	000	39 I NO	CORDENONS
1995	1750	12	19	14	30	-	41 29	13 48	5	-	V	36	-	502 - - -	8	160 II NO	PIGNATARO
1996	1750	12	21	16	-	-	41 29	13 48	5	-	V	36	-	502 - - -	8	160 II NO	PIGNATARO
1998	1751	6	11	23	30	-	42 37	12 34	4	-	VIII	51	-	502 - - -	8	138 IV NO	SAN GEMINI
1999	1751	7	26	20	-	-	43 15	12 45	4	-	VI	41	-	75 - - -	000	123 I SO	GUALDO TADINO
2000	1751	7	26	20	30	-	43 15	12 45	4	-	VI	41	-	75 - - -	000	123 I SO	GUALDO TADINO
2001	1751	7	26	24	-	-	43 15	12 45	4	-	IX	56	-	75 - - -	000	123 I SO	GUALDO TADINO

N	YEAR	MO	DA	HO	MI	SE	LATIT	LONGI	RE	DEP	INT	MK	ML	REFERENCES	COD	TAB./25000	EPICENTRAL ZONE
2002	1751	7	28	-	-	-	43 15	12 45	4	-	VI	41	-	75 - - -	000	123 I SO	GUALDO TADINO
2003	1751	7	28	-	-	-	43 15	12 45	4	-	VIII	51	-	75 - - -	000	123 I SO	GUALDO TADINO
2004	1751	7	30	20	30	-	43 15	12 45	4	-	VII	46	-	75 - - -	000	123 I SO	GUALDO TADINO
2005	1751	8	-	-	-	-	38 10	13 25	4	-	VI	41	-	75 - - -	000	249 I SE	MONDELLO
2006	1751	8	-	-	-	-	38 10	13 25	4	-	VI	41	-	75 - - -	000	249 I SE	MONDELLO
2007	1751	9	25	17	-	-	42 32	12 32	4	-	VIII	51	-	502 - - -	235	138 IV SO	NARNI
2009	1751	11	21	9	41	-	44 15	9 15	5	-	VI	41	-	75 269 - -	000	94 I SO	MAR LIGURE
2011	1752	2	16	4	45	-	43 35	7 15	5	-	IV - V	33	-	506 - - -	235		NIZZA
2016	1752	7	14	-	-	-	43 20	12 40	5	-	VI	41	-	75 - - -	000	123 IV NE	PADULE
2017	1752	8	-	-	-	-	43 28	12 15	4	-	VI	41	-	75 - - -	000	115 II NO	CITTA* DI CASTELL
2018	1752	8	12	24	-	-	41 41	12 47	5	-	V	36	-	502 - - -	8	150 II SO	VELLETRI
2019	1752	8	14	3	30	-	41 41	12 47	5	-	V	36	-	502 - - -	8	150 II SO	VELLETRI
2020	1752	9	19	20	45	-	41 41	12 47	4	-	V	36	-	502 - - -	123	150 II SO	VELLETRI
2022	1752	9	26	0	15	-	41 46	12 39	4	-	VIII	51	-	502 - - -	235	150 III NE	FRASCATI
2024	1752	9	26	15	-	-	41 41	12 47	5	-	V	36	-	502 - - -	8	150 II SO	VELLETRI
2036	1753	2	-	-	-	-	44 40	11 0	4	-	VI - VII	44	-	75 - - -	000	75 III SO	NONANTOLA
2041	1753	3	9	13	-	-	45 0	7 0	4	-	VIII	52	-	75 269 - -	000	67 IV NO	MASSELLO
2042	1753	3	9	15	-	-	45 0	7 0	4	-	VI	41	-	75 - - -	000	67 IV NO	MASSELLO
2043	1753	3	10	1	0	-	45 0	7 0	4	-	VI	41	-	75 269 - -	000	67 IV NO	MASSELLO
2045	1753	3	11	7	30	-	41 29	13 48	4	-	V	36	-	502 - - -	8	160 II NO	PIGNATARO
2046	1753	4	2	-	-	-	43 0	12 0	4	-	VII	46	-	75 - - -	000	130 IV NO	CITTA* DELLA PIEV
2048	1753	5	26	-	-	-	42 37	12 33	4	-	VII	46	-	502 - - -	3	138 IV NO	SAN GEMINI
2051	1754	6	8	1	20	-	41 50	12 47	4	-	VI	41	-	502 - - -	135	150 II NO	ROCCA DI PAPA
2062	1755	11	1	8	40	-	40 54	12 58	5	-	IX	56	-	502 - - -	23	182G IV SO	PONZA
2064	1755	11	18	-	-	-	42 42	11 52	4	-	VII	46	-	502 - - -	3	129 II SE	ACQUAPENDENTE
2066	1755	12	9	-	-	-	46 15	8 0	5	-	VII	47	-	75 - - -	000	15 IV SO	SVIZZERA
2067	1755	12	9	13	30	-	46 15	8 0	5	-	VIII	52	-	75 - - -	000	15 IV SO	SVIZZERA
2068	1755	12	25	-	-	-	43 35	13 35	4	-	VII	46	-	75 - - -	000	118 IV SE	NUMANA
2069	1756	1	1	-	-	-	43 35	13 35	4	-	VI	41	-	75 - - -	000	118 IV SE	NUMANA
2070	1756	2	2	13	45	-	41 30	13 4	5	-	VII	46	-	502 - - -	235	159 III NO	SEZZE
2074	1756	2	25	21	-	-	45 45	11 45	5	-	V - VI	39	-	501 - - -	5	37 II SO	ROSE*
2079	1756	4	13	14	-	-	45 40	12 15	5	-	VII	47	-	501 - - -	2	38 II SO	TREVISO NORD
2080	1756	4	16	1	10	-	45 40	12 15	5	-	V	36	-	501 - - -	5	38 II SO	TREVISO NORD
2083	1756	4	18	-	-	-	45 40	12 15	5	-	V	36	-	501 - - -	5	38 II SO	TREVISO NORD
2085	1756	8	17	10	57	-	45 25	11 50	7	-	VI	41	-	501 - - -	A	50 II NE	PADOVA
2086	1756	9	7	-	-	-	41 29	13 48	5	-	V	36	-	502 - - -	8	160 II NO	PIGNATARO
2089	1757	8	6	-	-	-	37 0	15 20	5	-	IX	56	-	75 - - -	000	277 I NE	SIRACUSA
2090	1758	1	24	-	-	-	40 45	14 25	4	-	VII	46	-	75 - - -	000	184 II SE	PUNTA ORLANDO
2091	1758	11	1	5	-	-	37 45	14 50	5	-	VI	41	-	75 - - -	000	261 II SE	M.MINARDO
2092	1759	3	9	-	-	-	45 0	7 10	4	-	VII	47	-	75 269 - -	000	67 IV NE	PEROSA
2093	1759	3	9	13	30	-	45 0	7 10	4	-	VII	47	-	75 269 - -	000	67 IV NE	PEROSA
2094	1759	3	18	-	-	-	43 55	10 55	4	-	VI	41	-	75 - - -	000	105 I NE	PISTOIA
2095	1759	3	30	13	30	-	45 0	7 10	4	-	IX	57	-	75 269 - -	000	67 IV NE	PINEROLO
2096	1759	4	18	-	-	-	43 55	10 55	4	-	VI	41	-	75 - - -	000	105 I NE	PISTOIA
2097	1759	5	20	-	-	-	40 20	15 50	4	-	VI	41	-	75 - - -	000	210 I NE	GRUMENTO
2101	1759	5	25	23	-	-	41 29	13 48	5	-	V	36	-	502 - - -	23	160 II NO	PIGNATARO
2102	1759	5	25	23	-	-	41 29	13 48	5	-	V	36	-	502 - - -	23	160 II NO	PIGNATARO
2103	1759	5	25	23	-	-	41 29	13 48	5	-	V	36	-	502 - - -	23	160 II NO	PIGNATARO
2105	1759	5	26	-	-	-	40 20	15 50	4	-	VI	41	-	75 - - -	000	210 I NE	GRUMENTO
2106	1759	5	26	21	45	-	45 0	7 10	4	-	VI	41	-	75 - - -	000	67 IV NE	PEROSA

N	YEAR	MO	DA	HO	MI	SE	LATIT	LONGI	RE	DEP	INT	MK	ML	REFERENCES	COD	TAB./25000	EPICENTRAL ZONE
2108	1759	6	14	-	-	-	42 36	12 10	4	-	VI	41	-	502 - - -	3	137 IV NE	BAGNOREGIO
2109	1759	7	13	-	-	-	41 29	13 48	4	-	V	36	-	502 - - -	35	160 II NO	PIGNATARO
2112	1759	-	-	-	-	-	41 55	13 5	4	-	VII	46	-	75 - - -	000	151 IV NE	SUBIACO
2113	1759	10	5	1	-	-	41 29	13 48	4	-	VI	41	-	502 - - -	23	160 II NO	PIGNATARO
2115	1760	1	-	-	-	-	42 30	13 0	4	-	VII	46	-	75 - - -	000	139 III NO	M.TERMINILLO
2120	1761	4	5	14	-	-	41 29	13 48	4	-	VI	41	-	502 - - -	23	160 II NO	PIGNATARO
2130	1762	4	14	-	-	-	44 0	11 20	4	-	VI	41	-	75 - - -	000	106 I NE	BORGO S.LORENZO
2131	1762	4	15	22	30	-	44 0	11 20	4	-	VII	46	-	75 - - -	000	106 I NE	BORGO S.LORENZO
2132	1762	4	15	22	45	-	44 0	11 20	4	-	VI	41	-	75 - - -	000	106 I NE	BORGO S.LORENZO
2133	1762	4	16	3	30	-	41 29	13 49	4	-	V	36	-	502 - - -	8	160 II NO	PIGNATARO
2134	1762	4	17	-	-	-	44 0	11 20	4	-	VI	41	-	75 - - -	000	106 I NE	BORGO S.LORENZO
2135	1762	4	17	-	-	-	44 0	11 20	4	-	VI	41	-	75 - - -	000	106 I NE	BORGO S.LORENZO
2137	1762	7	12	-	-	-	41 43	12 40	4	-	V	36	-	502 - - -	8	150 III SE	ALBANO
2139	1762	7	23	-	-	-	40 40	13 55	4	-	VIII	51	-	75 - - -	000	183 II SE	ISOLA D*ISCHIA
2140	1762	7	28	-	-	-	44 0	11 20	4	-	V	35	-	75 - - -	000	106 I NE	BORGO S.LORENZO
2141	1762	7	29	-	-	-	44 0	11 20	4	-	V	35	-	75 - - -	000	106 I NE	BORGO S.LORENZO
2144	1762	10	6	18	-	-	42 20	13 30	4	-	IX	56	-	75 - - -	000	146 IV NO	POGGIO PICENZE
2145	1763	2	6	-	-	-	37 45	14 45	4	-	VII	46	-	75 - - -	000	261 II SO	GROTTA FUMATA
2148	1763	4	26	-	-	-	41 47	12 41	5	-	V	36	-	502 - - -	8	150 III NE	FRASCATI
2150	1763	6	18	-	-	-	37 30	14 45	4	-	VI	41	-	75 - - -	000	269 II NO	M.TURCISI
2151	1763	6	31	14	30	-	41 29	13 48	5	-	V	36	-	502 - - -	8	160 II NO	PIGNATARO
2152	1764	3	-	-	-	-	42 38	12 6	4	-	VII	46	-	502 - - -	8	137 IV NE	BAGNOREGIO
2153	1764	4	3	21	-	-	41 29	13 49	5	-	V	36	-	502 - - -	8	160 II NO	PIGNATARO
2154	1764	5	19	24	-	-	41 45	12 45	6	-	V	36	-	502 - - -	8	150 II SO	COLLI ALBANI
2158	1765	8	15	-	-	-	41 47	13 9	5	-	V	36	-	502 - - -	135	151 III NE	ACUTO
2160	1766	4	26	-	-	-	37 35	15 0	4	-	VI	41	-	75 - - -	000	270 IV SO	MASCALUCIA
2161	1766	4	27	0	30	-	37 35	15 0	4	-	VII	46	-	75 - - -	000	270 IV SO	MASCALUCIA
2164	1766	5	18	-	-	-	37 35	15 0	4	-	VII	46	-	507 - - -	5	270 IV SO	MASCALUCIA
2165	1766	7	13	-	-	-	37 35	15 0	4	-	V	35	-	75 - - -	000	270 IV SO	MASCALUCIA
2167	1766	9	18	-	-	-	37 35	15 0	4	-	V	35	-	75 - - -	000	270 IV SO	MASCALUCIA
2169	1766	12	25	-	-	-	42 45	12 55	6	-	VII	46	-	75 - - -	000	131 II SE	UMBRIA
2170	1767	1	21	7	30	-	44 15	10 5	4	-	VII	47	-	75 - - -	000	96 IV SE	FIVIZZANO
2171	1767	1	21	8	30	-	44 15	10 5	4	-	VIII	52	-	75 - - -	000	96 IV SE	FIVIZZANO
2173	1767	1	23	-	-	-	44 15	10 5	4	-	V	36	-	75 - - -	000	96 IV SE	FIVIZZANO
2175	1767	1	27	-	-	-	44 15	10 5	4	-	V	36	-	75 - - -	000	96 IV SE	FIVIZZANO
2177	1767	2	2	-	-	-	44 15	10 5	4	-	V	36	-	75 - - -	000	96 IV SE	FIVIZZANO
2180	1767	2	7	-	-	-	44 20	8 40	5	-	VII	47	-	75 269 - -	000	93 IV NE	MAR LIGURE
2184	1767	5	26	18	24	-	45 15	7 30	5	-	VIII	52	-	75 269 - -	000	56 IV SO	FIANO
2186	1767	6	4	23	-	-	42 45	12 45	3	-	VII-VIII	49	-	511 - - -	A5	131 II SO	SPOLETO
2188	1767	7	14	-	-	-	39 40	16 0	4	-	IX	56	-	75 - - -	000	221 III SO	LUZZI-S.AGATA
2189	1767	9	2	-	-	-	42 45	12 45	4	-	V	35	-	75 - - -	000	131 II SO	SPOLETO
2191	1767	-	-	-	-	-	40 40	14 0	4	-	VII	46	-	75 - - -	000	184 III SO	MEDIO TIRRENO
2192	1767	-	-	-	-	-	44 10	11 20	5	-	VI	41	-	75 - - -	000	98 I SE	PASSO RATICOSA
2195	1768	10	19	-	-	-	43 55	11 50	4	-	VII	46	-	75 - - -	000	107 I NE	S.SOFIA
2196	1768	10	19	23	-	-	43 55	11 50	4	7	IX	56	-	75 304 - -	000	107 I NE	S.SOFIA
2198	1768	11	30	-	-	-	43 35	11 0	4	-	VI	41	-	75 - - -	000	113 IV SO	CERTALDO
2199	1768	12	8	7	30	-	46 31	12 59	5	-	VI	41	-	501 - - -	8	14 IV SO	PALUZZA
2200	1768	12	9	1	-	-	46 30	12 59	4	-	V - VI	39	-	505 - - -	8	14 III NO	ARTA
2201	1768	12	9	1	-	-	46 30	12 59	4	-	VI - VII	44	-	505 - - -	8	14 III NO	ARTA
2203	1768	12	31	8	30	-	43 40	11 5	4	-	V	35	-	75 - - -	000	106 III SE	ROMOLA

N	YEAR	MO	DA	HO	MI	SE	LATIT	LONGI	RE	DEP	INT	MK	ML	REFERENCES	COD	TAB./25000	EPICENTRAL ZONE
2205	1769	2	7	21	30	-	46 31	13 0	7	-	V	36	-	501 - - -	8	14 IV SO	SUTRIO
2206	1769	2	20	3	30	-	41 29	13 48	5	-	V	36	-	502 - - -	8	160 II NO	PIGNATARO
2208	1769	3	9	15	-	-	41 29	13 48	5	-	V	36	-	502 - - -	8	160 II NO	PIGNATARO
2213	1770	1	1	-	-	-	38 10	15 35	5	-	VII	46	-	75 - - -	000	254 IV SE	VILLA S.GIOVANNI
2214	1770	6	8	-	-	-	38 10	15 35	4	-	VI	41	-	75 - - -	000	254 IV SE	VILLA S.GIOVANNI
2215	1770	6	8	-	-	-	38 10	15 35	4	-	VI	41	-	75 - - -	000	254 IV SE	VILLA S.GIOVANNI
2216	1770	6	8	-	-	-	38 10	15 35	4	-	VI	41	-	75 - - -	000	254 IV SE	VILLA S.GIOVANNI
2218	1770	6	8	22	30	-	38 10	15 35	5	-	VI	41	-	75 - - -	000	254 IV SE	VILLA S.GIOVANNI
2220	1770	7	22	10	-	-	38 15	15 30	4	-	VI	41	-	507 - - -	2	254 IV SO	MESSINA
2225	1770	12	27	23	-	-	43 30	11 30	4	-	VIII	51	-	75 - - -	000	114 III NO	MERCATALE
2226	1771	1	8	3	-	-	43 30	10 15	5	-	VII	46	-	75 - - -	000	111 II NO	MAR LIGURE
2227	1771	1	8	3	30	-	43 30	10 15	5	-	VII	46	-	75 - - -	000	111 II NO	MAR LIGURE
2231	1771	1	28	10	30	-	44 40	8 0	3	-	V	36	-	75 269 - -	000	69 III SO	ALBA
2233	1771	1	28	20	45	-	44 40	8 0	3	-	VI	41	-	75 269 - -	000	69 III SO	ALBA
2234	1771	1	28	20	45	-	44 40	8 0	3	-	VI	41	-	75 269 - -	000	69 III SO	ALBA
2235	1771	1	28	20	45	-	44 40	8 0	3	-	VII	47	-	75 269 - -	000	69 III SO	ALBA
2236	1771	1	28	23	0	-	44 40	8 0	3	-	VI	41	-	75 269 - -	000	69 III SO	ALBA
2237	1771	1	28	23	0	-	44 40	8 0	3	-	VI	41	-	75 269 - -	000	69 III SO	ALBA
2238	1771	1	28	23	-	-	44 40	8 0	3	-	VII	47	-	75 269 - -	000	69 III SO	ALBA
2243	1771	2	7	-	-	-	44 40	8 0	3	-	V	36	-	75 269 - -	000	69 III SO	ALBA
2244	1771	2	7	-	-	-	44 40	8 0	3	-	V	36	-	75 269 - -	000	69 III SO	ALBA
2245	1771	2	7	-	-	-	44 40	8 0	3	-	V	36	-	75 269 - -	000	69 III SO	ALBA
2246	1771	2	17	19	-	-	38 30	15 0	5	-	VI	-	-	75 - - -	000	244 III NE	LIPARI
2251	1771	2	19	-	-	-	44 40	8 0	3	-	V	36	-	75 269 - -	000	69 III SO	ALBA
2252	1771	2	19	-	-	-	44 40	8 0	3	-	V	36	-	75 269 - -	000	69 III SO	ALBA
2253	1771	2	21	-	-	-	44 40	8 0	3	-	V - VI	39	-	75 269 - -	000	69 III SO	ALBA
2256	1771	7	27	-	-	-	44 7	11 25	5	-	V	36	-	75 - - -	000	98 II NE	FIRENZUOLA
2257	1771	7	29	-	-	-	44 15	11 25	4	-	V	36	-	75 - - -	000	98 I SE	PASSO RATICOSA
2258	1771	7	30	-	-	-	44 7	11 25	5	-	V	36	-	75 - - -	000	98 II NE	FIRENZUOLA
2261	1771	8	13	-	-	-	44 10	11 10	5	-	V	36	-	75 - - -	000	98 IV SE	CAMUGNANO
2262	1771	8	13	-	-	-	44 10	11 10	5	-	VI	41	-	75 - - -	000	98 IV SE	CAMUGNANO
2263	1771	8	15	-	-	-	45 40	10 0	5	-	VI	41	-	75 - - -	000	34 III SO	SARNICO
2265	1771	8	17	18	-	-	39 15	8 35	5	-	V	35	-	75 - - -	000	233 IV SE	NARCAO
2271	1772	10	12	8	-	-	43 30	12 5	4	-	V	35	-	75 - - -	000	115 III NE	MONTERCHI
2272	1772	10	12	13	-	-	43 30	12 5	4	-	V	35	-	75 - - -	000	115 III NE	MONTERCHI
2273	1772	10	12	23	-	-	43 30	12 5	4	-	V	35	-	75 - - -	000	115 III NE	MONTERCHI
2282	1773	2	19	1	15	-	41 46	12 44	5	-	V	36	-	502 - - -	23	150 II NO	ROCCA DI PAPA
2284	1773	3	-	-	-	-	41 50	12 50	4	-	VII	46	-	502 - - -	35	150 II NE	VALMONTONE
2286	1773	4	23	2	30	-	41 48	12 41	4	-	VI	41	-	502 - - -	23	150 III NE	FRASCATI
2292	1773	6	22	-	-	-	41 43	12 40	5	-	V - VI	38	-	502 - - -	35	150 III SE	ALBANO
2293	1773	-	-	-	-	-	37 43	14 25	4	-	V	35	-	75 - - -	000	260 II SE	NICOSIA
2294	1774	2	10	1	30	-	44 40	8 0	3	-	IV - V	33	-	75 269 - -	000	69 III SO	ALBA
2295	1774	2	10	-	-	-	44 40	8 0	3	-	IV - V	33	-	75 269 - -	000	69 III SO	ALBA
2297	1774	3	4	5	45	-	44 45	10 15	4	-	VI	41	-	75 - - -	000	73 II SO	SALA BAGANZA
2299	1774	3	12	-	-	-	45 33	11 33	4	-	V	36	-	505 - - -	8	50 IV SO	VICENZA
2301	1774	3	21	0	33	-	44 45	10 15	4	-	V	36	-	75 - - -	000	73 II SO	SALA BAGANZA
2310	1775	2	13	-	-	-	44 40	8 0	3	-	IV - V	33	-	75 269 - -	000	69 III SO	ALBA
2311	1775	2	13	10	15	-	44 40	8 0	3	-	IV - V	33	-	75 269 - -	000	69 III SO	ALBA
2323	1776	3	29	-	-	-	42 25	12 50	6	-	VIII	51	-	502 - - -	A5	138 II NE	RIETI
2325	1776	4	13	-	-	-	46 15	12 45	-	-	V	36	-	122 - - -	000	24 I SO	MANIAGO

N	YEAR	MO	DA	HO	MI	SE	LATIT	LONGI	RE	DEP	INT	MK	ML	REFERENCES	COD	TAB./25000	EPICENTRAL ZONE
2328	1776	7	10	15	-	-	46 18	12 48	5	-	VII	47	-	501 - - -	235	24 I NO	TRAMONTI DI SOTTO
2343	1776	9	25	9	30	-	41 29	13 48	5	-	V	36	-	502 - - -	8	160 II NO	PIGNATARO
2346	1777	4	18	-	-	-	40 40	18 0	5	-	VI	41	-	75 - - -	000	191AIII SO	BASSO ADRIATICO
2347	1777	5	9	-	-	-	40 40	18 0	5	-	VI	41	-	75 - - -	000	191AIII SO	BASSO ADRIATICO
2349	1777	6	6	5	-	-	40 40	18 0	5	-	VIII	51	-	75 - - -	000	191AIII SO	BASSO ADRIATICO
2351	1777	8	6	24	-	-	41 29	13 48	5	-	V	36	-	502 - - -	8	160 II NO	PIGNATARO
2352	1777	8	19	-	-	-	41 40	13 30	4	-	VII	46	-	75 - - -	000	152 III SO	ISOLA DEL LIRI
2355	1777	10	5	14	-	-	42 53	11 37	5	-	V	36	-	502 - - -	35	129 IV SE	ABBADIA
2359	1777	10	5	16	-	-	42 52	11 43	4	-	VII	46	-	502 - - -	235	129 I SO	RADICOFANI
2363	1778	2	18	-	-	-	44 10	10 10	4	-	VI	41	-	75 - - -	000	96 IV SE	FIVIZZANO
2364	1778	4	21	4	-	-	46 31	13 0	7	-	V	36	-	501 - - -	8	14 IV SO	SUTRIO
2365	1778	6	11	-	-	-	44 15	12 0	5	-	VII	47	-	75 - - -	000	100 IV SO	FORLI*
2366	1778	8	1	-	-	-	43 30	12 10	4	-	VII	46	-	75 - - -	000	115 III NE	MONTERCHI
2367	1778	8	4	-	-	-	43 30	12 10	4	-	VII	46	-	75 - - -	000	115 III NE	MONTERCHI
2369	1778	11	18	-	-	-	45 33	11 33	7	-	IV - V	33	-	501 - - -	8	50 IV SO	VICENZA
2371	1778	11	18	18	-	-	45 30	11 40	7	-	V	36	-	501 - - -	A25	50 III NE	VICENZA
2374	1779	6	1	23	-	-	44 20	11 30	4	-	VI	41	-	75 - - -	000	99 IV NO	FONTANELICE
2376	1779	6	2	4	-	-	44 20	11 30	4	-	V - VI	39	-	75 - - -	000	99 IV NO	FONTANELICE
2377	1779	6	2	7	30	-	44 20	11 30	4	-	V	36	-	75 - - -	000	99 IV NO	FONTANELICE
2381	1779	6	4	7	30	-	44 20	11 30	4	-	VII	47	-	75 - - -	000	99 IV NO	FONTANELICE
2382	1779	6	4	11	30	-	44 20	11 30	4	-	V	36	-	75 - - -	000	99 IV NO	FONTANELICE
2385	1779	6	7	-	-	-	44 20	11 30	4	-	V	36	-	75 - - -	000	99 IV NO	FONTANELICE
2388	1779	6	10	8	-	-	44 20	11 30	4	-	VII	47	-	75 - - -	000	99 IV NO	FONTANELICE
2396	1779	7	14	23	-	-	44 20	11 30	4	-	VII	47	-	75 - - -	000	99 IV NO	FONTANELICE
2397	1779	7	15	3	0	-	44 20	11 30	4	-	VI	41	-	75 - - -	000	99 IV NO	FONTANELICE
2403	1779	8	8	20	-	-	40 45	14 15	4	-	VII	46	-	75 - - -	000	184 II SO	MEDIO TIRRENO
2421	1779	10	2	0	45	-	40 45	14 15	4	-	VII	46	-	75 - - -	000	184 II SO	MEDIO TIRRENO
2424	1779	11	10	1	-	-	44 20	11 30	4	-	V	36	-	75 - - -	000	99 IV NO	FONTANELICE
2430	1779	11	23	18	8	-	44 20	11 30	4	-	VII	47	-	75 - - -	000	99 IV NO	FONTANELICE
2440	1779	12	12	2	-	-	40 45	14 15	4	-	VI	41	-	75 - - -	000	184 II SO	MEDIO TIRRENO
2445	1779	12	24	22	-	-	44 0	10 50	4	-	VI	41	-	75 - - -	000	105 I NE	PISTOIA
2446	1779	12	31	21	-	-	44 0	10 50	4	-	VI	41	-	75 - - -	000	105 I NE	PISTOIA
2450	1780	1	23	18	-	-	44 20	11 30	4	-	V	36	-	75 - - -	000	99 IV NO	FONTANELICE
2451	1780	1	23	18	-	-	44 20	11 30	4	-	V	36	-	75 - - -	000	99 IV NO	FONTANELICE
2453	1780	1	30	22	55	-	44 20	11 30	4	-	V	36	-	75 - - -	000	99 IV NO	FONTANELICE
2455	1780	2	5	7	-	-	44 20	11 30	4	-	VII	47	-	75 - - -	000	99 IV NO	FONTANELICE
2456	1780	2	6	3	15	-	44 20	11 30	4	-	VI	-	-	75 - - -	000	99 IV NO	FONTANELICE
2457	1780	2	6	10	30	-	44 20	11 30	4	-	VI	41	-	75 - - -	000	99 IV NO	FONTANELICE
2474	1780	3	28	24	-	-	38 30	15 0	5	-	VI	-	-	75 - - -	000	244 III NE	LIPARI
2475	1780	4	9	22	15	-	38 30	15 0	5	-	VI	-	-	75 - - -	000	244 III NE	LIPARI
2476	1780	4	10	3	15	-	38 30	15 0	5	-	VII	-	-	75 - - -	000	244 III NE	LIPARI
2482	1780	5	2	16	40	-	38 30	15 0	5	-	V	-	-	75 - - -	000	244 III NE	LIPARI
2483	1780	5	9	-	-	-	44 20	11 30	4	-	V	36	-	75 - - -	000	99 IV NO	FONTANELICE
2485	1780	5	25	20	30	-	44 30	12 20	5	-	VII	47	-	75 - - -	000	89 II NE	ALTO ADRIATICO
2486	1780	5	29	-	-	-	38 30	15 0	5	-	VI	-	-	75 - - -	000	244 III NE	LIPARI
2487	1780	8	1	-	-	-	44 55	8 55	5	-	VI	41	-	75 269 - -	000	70 I NE	CASTELNUOVO
2488	1780	8	4	-	-	-	44 45	8 55	5	-	VI	41	-	75 269 - -	000	70 II SE	SERRAVALLE
2494	1781	1	3	2	30	-	43 20	11 20	4	-	VII	46	-	75 - - -	000	120 I NE	SIENA
2495	1781	1	3	3	0	-	43 20	11 20	4	-	VII	46	-	75 - - -	000	120 I NE	SIENA
2496	1781	1	5	22	-	-	43 20	11 20	4	-	V	35	-	75 - - -	000	120 I NE	SIENA

N	YEAR	MO	DA	HO	MI	SE	LATIT	LONGI	RE	DEP	INT	MK	ML	REFERENCES	COD	TAB./25000	EPICENTRAL ZONE
2497	1781	1	11	-	-	-	40 54	12 58	5	-	VI	41	-	502 - - -	3	182G IV SO	MEDIO TIRRENO
2500	1781	2	25	-	-	-	41 43	12 40	4	-	V - VI	38	-	502 - - -	35	150 III SE	ALBANO
2502	1781	4	4	4	-	-	44 14	11 50	3	-	V	36	-	75 - - -	000	99 I SE	CASTROCARO
2503	1781	4	4	21	20	-	44 15	11 45	3	3	IX	54	-	510 - - -	A23	99 I SO	MONTECCHIO
2505	1781	4	13	8	30	-	40 54	12 58	5	-	VI	41	-	502 - - -	235	182G IV SO	MEDIO TIRRENO
2506	1781	4	13	8	45	-	40 54	12 58	5	-	V	36	-	502 - - -	23	182G IV SO	MEDIO TIRRENO
2507	1781	4	13	9	30	-	40 54	12 58	5	-	V	36	-	502 - - -	23	182G IV SO	MEDIO TIRRENO
2514	1781	4	13	20	-	-	40 54	12 58	4	-	V	36	-	502 - - -	23	182G IV SO	MEDIO TIRRENO
2517	1781	4	14	-	-	-	44 15	12 0	4	-	V	36	-	75 - - -	000	100 IV SO	FORLI*
2522	1781	5	12	-	-	-	44 8	12 14	3	-	IV - V	33	-	516 - - -	A35	100 II NO	CESENA
2525	1781	6	3	10	-	-	43 34	12 37	4	-2	X	61	-	75 - - -	000	116 IV SE	CAGLI
2526	1781	6	3	10	10	-	43 34	12 37	4	-2	VIII- IX	53	-	75 304 - -	000	116 IV SE	CAGLI
2527	1781	6	13	-	-	-	43 30	12 40	4	-	V	35	-	75 - - -	000	116 III NE	CANTIANO
2528	1781	6	15	-	-	-	43 30	12 40	4	-	V	35	-	75 - - -	000	116 III NE	CANTIANO
2529	1781	6	21	-	-	-	43 30	12 40	4	-	V	35	-	75 - - -	000	116 III NE	CANTIANO
2530	1781	6	27	-	-	-	43 30	12 40	4	-	V	35	-	75 - - -	000	116 III NE	CANTIANO
2547	1781	7	12	8	0	-	44 15	11 45	4	-	V	36	-	75 - - -	000	99 I SO	BRISIGHELLA
2549	1781	7	12	-	-	-	44 20	11 44	4	-	V	36	-	75 - - -	000	99 I NO	CASTEL BOLOGNESE
2550	1781	7	12	14	20	-	44 15	11 50	3	-	VII	47	-	516 - - -	8	99 I SE	CASTROCARO
2551	1781	7	13	0	0	-	44 15	11 50	3	-	V	36	-	516 - - -	8	99 I SE	CASTROCARO
2552	1781	7	13	3	0	-	44 15	11 50	3	-	V	36	-	516 - - -	8	99 I SE	CASTROCARO
2553	1781	7	13	5	0	-	44 15	11 50	3	-	V	36	-	516 - - -	8	99 I SE	CASTROCARO
2554	1781	7	13	18	0	-	44 15	11 45	4	-	VII	47	-	75 - - -	000	99 I SO	BRISIGHELLA
2555	1781	7	14	4	-	-	44 15	11 45	4	-	V	36	-	75 - - -	000	99 I SO	BRISIGHELLA
2556	1781	7	14	7	-	-	44 15	11 45	4	-	V	36	-	75 - - -	000	99 I SO	BRISIGHELLA
2557	1781	7	14	9	30	-	44 15	11 45	4	-	V	36	-	75 - - -	000	99 I SO	BRISIGHELLA
2558	1781	7	15	17	45	-	46 30	13 0	4	-	V - VI	39	-	505 - - -	8	14 III NO	ARTA
2559	1781	7	15	18	-	-	45 32	11 33	4	-	V - VI	39	-	505 - - -	8	50 IV SO	VICENZA
2560	1781	7	15	18	-	-	45 33	11 32	4	-	V - VI	39	-	505 - - -	8	50 IV SO	VICENZA
2562	1781	7	17	9	10	-	44 17	11 58	3	3	VIII	49	-	516 - - -	235	100 IV SO	FAENZA-FORLI'
2565	1781	9	10	-	-	-	45 30	9 40	4	-	V	36	-	75 - - -	000	46 III NE	CARAVAGGIO
2566	1781	9	10	11	30	-	45 30	9 40	4	-	VII	47	-	75 - - -	000	46 III NE	CARAVAGGIO
2572	1782	1	12	-	-	-	41 10	14 40	4	-	VI	41	-	75 - - -	000	173 IV SE	VITULANO
2573	1782	4	4	-	-	-	45 33	11 33	7	-	IV - V	33	-	501 - - -	8	50 IV SO	VICENZA
2580	1782	9	24	11	30	-	41 49	12 43	4	-	VII	46	-	502 - - -	23	150 II NO	ROCCA DI PAPA
2586	1783	1	2	-	-	-	46 31	13 0	7	-	V	36	-	501 - - -	8	14 IV SO	SUTRIO
2700	1783	2	5	12	15	-	38 20	16 0	4	13	XI	71	-	507 508 - -	234	255 IV NO	CALABRIA
2705	1783	2	5	13	10	-	38 36	16 6	4	-	V	36	-	507 - - -	8	246 IV NE	S.GREGORIO
2708	1783	2	5	13	45	-	38 36	16 6	4	-	V	36	-	507 - - -	8	246 IV NE	S.GREGORIO
2709	1783	2	5	14	20	-	38 36	16 6	4	-	V	36	-	507 - - -	8	246 IV NE	S.GREGORIO
2711	1783	2	5	15	50	-	38 36	16 6	4	-	V	36	-	507 - - -	8	246 IV NE	S.GREGORIO
2714	1783	2	5	16	45	-	38 36	16 6	4	-	VII	46	-	507 - - -	235	246 IV NE	S.GREGORIO
2720	1783	2	6	0	6	-	38 15	15 42	4	-	X	61	-	507 - - -	235	254 IV SE	CALABRIA
2723	1783	2	6	4	45	-	38 36	16 6	4	-	V	36	-	507 - - -	8	246 IV NE	S.GREGORIO
2724	1783	2	6	4	45	-	38 36	16 6	4	-	VI	41	-	507 - - -	8	246 IV NE	S.GREGORIO
2779	1783	2	6	15	0	-	38 36	16 6	4	-	VI	41	-	507 - - -	8	246 IV NE	S.GREGORIO
2782	1783	2	6	23	25	-	38 36	16 6	4	-	V	36	-	507 - - -	8	246 IV NE	S.GREGORIO
2783	1783	2	6	23	45	5	38 54	16 36	4	-	VII	46	-	507 - - -	3	242 IV SE	CATANZARO
2785	1783	2	7	1	-	-	38 54	16 36	4	-	VII	46	-	507 - - -	23	242 IV SE	CATANZARO
2786	1783	2	7	4	45	-	38 54	16 36	4	-	VII	46	-	507 - - -	23	242 IV SE	CATANZARO

N	YEAR	MO	DA	HO	MI	SE	LATIT	LONGI	RE	DEP	INT	MK	ML	REFERENCES	COD	TAB./25000	EPICENTRAL ZONE
2793	1783	2	7	-	-	-	38 36	16 6	4	-	VI	41	-	507 - - -	8	246 IV NE	S.GREGORIO
2794	1783	2	7	-	-	-	38 36	16 6	4	-	VI	41	-	507 - - -	8	246 IV NE	S.GREGORIO
2795	1783	2	7	-	-	-	38 36	16 6	4	-	VI	41	-	507 - - -	8	246 IV NE	S.GREGORIO
2796	1783	2	7	-	-	-	38 36	16 6	4	-	VI	41	-	507 - - -	8	246 IV NE	S.GREGORIO
2797	1783	2	7	-	-	-	38 36	16 6	4	-	VI	41	-	507 - - -	8	246 IV NE	S.GREGORIO
2798	1783	2	7	-	-	-	38 36	16 6	4	-	VI	41	-	507 - - -	8	246 IV NE	S.GREGORIO
2799	1783	2	7	-	-	-	38 36	16 6	4	-	VI	41	-	507 - - -	8	246 IV NE	S.GREGORIO
2800	1783	2	7	-	-	-	38 36	16 6	4	-	VI	41	-	507 - - -	8	246 IV NE	S.GREGORIO
2801	1783	2	7	-	-	-	38 36	16 6	4	-	VI	41	-	507 - - -	8	246 IV NE	S.GREGORIO
2802	1783	2	7	-	-	-	38 36	16 6	4	-	VI	41	-	507 - - -	8	246 IV NE	S.GREGORIO
2803	1783	2	7	-	-	-	38 36	16 6	4	-	VI	41	-	507 - - -	8	246 IV NE	S.GREGORIO
2804	1783	2	7	-	-	-	38 36	16 6	4	-	VI	41	-	507 - - -	8	246 IV NE	S.GREGORIO
2805	1783	2	7	-	-	-	38 36	16 6	4	-	VI	41	-	507 - - -	8	246 IV NE	S.GREGORIO
2806	1783	2	7	-	-	-	38 36	16 6	4	-	VI	41	-	507 - - -	8	246 IV NE	S.GREGORIO
2807	1783	2	7	-	-	-	38 36	16 6	4	-	VI	41	-	507 - - -	8	246 IV NE	S.GREGORIO
2808	1783	2	7	-	-	-	38 36	16 6	4	-	VI	41	-	507 - - -	8	246 IV NE	S.GREGORIO
2809	1783	2	7	-	-	-	38 36	16 6	4	-	VI	41	-	507 - - -	8	246 IV NE	S.GREGORIO
2810	1783	2	7	-	-	-	38 36	16 6	4	-	VI	41	-	507 - - -	8	246 IV NE	S.GREGORIO
2812	1783	2	7	13	20	-	38 36	16 15	5	6	XI	67	-	507 508 - -	234	246 I NO	SORIANO SERRE
2813	1783	2	7	14	-	-	38 36	16 6	4	-	V	36	-	507 - - -	8	246 IV NE	S.GREGORIO
2814	1783	2	7	14	-	-	38 36	16 6	4	-	V	36	-	507 - - -	8	246 IV NE	S.GREGORIO
2815	1783	2	7	14	-	-	38 36	16 6	4	-	V	36	-	507 - - -	8	246 IV NE	S.GREGORIO
2816	1783	2	7	14	-	-	38 36	16 6	4	-	V	36	-	507 - - -	8	246 IV NE	S.GREGORIO
2817	1783	2	7	14	-	-	38 36	16 6	4	-	V	36	-	507 - - -	8	246 IV NE	S.GREGORIO
2818	1783	2	7	14	-	-	38 36	16 6	4	-	V	36	-	507 - - -	8	246 IV NE	S.GREGORIO
2819	1783	2	7	14	-	-	38 36	16 6	4	-	V	36	-	507 - - -	8	246 IV NE	S.GREGORIO
2820	1783	2	7	14	-	-	38 36	16 6	4	-	V	36	-	507 - - -	8	246 IV NE	S.GREGORIO
2821	1783	2	7	14	-	-	38 36	16 6	4	-	V	36	-	507 - - -	8	246 IV NE	S.GREGORIO
2822	1783	2	7	15	0	-	38 11	15 33	4	-	VIII	51	-	507 - - -	235	254 IV SO	MESSINA
2823	1783	2	7	17	45	-	38 36	16 6	4	-	VI	41	-	507 - - -	235	246 IV NE	S.GREGORIO
2826	1783	2	7	23	-	-	38 36	16 6	4	-	VI	41	-	507 - - -	8	246 IV NE	S.GREGORIO
2827	1783	2	8	1	-	-	38 36	16 6	4	-	VI	41	-	507 - - -	235	246 IV NE	S.GREGORIO
2828	1783	2	8	8	-	-	38 36	16 6	4	-	VII	46	-	507 - - -	23	246 IV NE	S.GREGORIO
2829	1783	2	8	-	-	-	38 36	16 6	4	-	VI	41	-	507 - - -	8	246 IV NE	S.GREGORIO
2830	1783	2	8	-	-	-	38 36	16 6	4	-	VI	41	-	507 - - -	8	246 IV NE	S.GREGORIO
2831	1783	2	8	11	-	-	38 36	16 6	4	-	VII	46	-	507 - - -	23	246 IV NE	S.GREGORIO
2832	1783	2	8	13	30	-	38 36	16 6	4	-	VII	46	-	507 - - -	23	246 IV NE	S.GREGORIO
2845	1783	2	8	22	15	-	38 36	16 6	4	-	VI	41	-	507 - - -	235	246 IV NE	S.GREGORIO
2848	1783	2	9	1	30	-	38 36	16 6	4	-	V	36	-	507 - - -	8	246 IV NE	S.GREGORIO
2849	1783	2	9	1	45	-	38 36	16 6	4	-	VI	41	-	507 - - -	235	246 IV NE	S.GREGORIO
2851	1783	2	9	4	0	-	38 36	16 6	4	-	VI	41	-	507 - - -	235	246 IV NE	S.GREGORIO
2852	1783	2	9	9	-	-	38 47	16 17	4	-	V	36	-	507 - - -	8	241 II NO	FILADELFIA
2859	1783	2	9	10	-	-	38 36	16 6	4	-	V	36	-	507 - - -	8	246 IV NE	S.GREGORIO
2860	1783	2	9	10	-	-	38 36	16 6	4	-	V	36	-	507 - - -	8	246 IV NE	S.GREGORIO
2861	1783	2	9	13	25	-	38 36	16 6	4	-	V	36	-	507 - - -	8	246 IV NE	S.GREGORIO
2863	1783	2	-	-	-	-	38 36	16 6	4	-	VI	41	-	507 - - -	8	246 IV NE	S.GREGORIO
2864	1783	2	-	-	-	-	38 36	16 6	4	-	VI	41	-	507 - - -	8	246 IV NE	S.GREGORIO
2865	1783	2	-	-	-	-	38 36	16 6	4	-	VI	41	-	507 - - -	8	246 IV NE	S.GREGORIO
2874	1783	2	13	8	-	-	38 36	16 6	4	-	V	36	-	507 - - -	8	246 IV NE	S.GREGORIO
2875	1783	2	15	4	-	-	38 57	16 24	4	-	V	36	-	507 - - -	23	241 I NE	PIANOPOLI

N	YEAR	MO	DA	HO	MI	SE	LATIT	LONGI	RE	DEP	INT	MK	ML	REFERENCES	COD	TAB./25000	EPICENTRAL ZONE
2880	1783	2	17	0	45	-	38 36	16 6	4	-	V	36	-	507 - - -	8	246 IV NE	S.GREGORIO
2887	1783	2	20	4	0	-	38 36	16 6	4	-	V	36	-	507 - - -	8	246 IV NE	S.GREGORIO
2888	1783	2	20	4	1	-	38 36	16 6	4	-	V	36	-	507 - - -	8	246 IV NE	S.GREGORIO
2889	1783	2	21	-	-	-	43 5	11 55	4	-	V	35	-	75 - - -	000	121 II SE	CHIUSI
2895	1783	2	23	4	-	-	38 36	16 6	4	-	VII	46	-	507 - - -	23	246 IV NE	S.GREGORIO
2896	1783	2	23	7	0	-	38 36	16 6	4	-	VII	46	-	507 - - -	23	246 IV NE	S.GREGORIO
2897	1783	2	23	9	30	-	38 36	16 6	4	-	VII	46	-	507 - - -	23	246 IV NE	S.GREGORIO
2903	1783	2	24	2	-	-	38 36	16 6	4	-	VI	41	-	507 - - -	8	246 IV NE	S.GREGORIO
2905	1783	2	24	8	45	-	38 36	16 6	4	-	V	36	-	507 - - -	8	246 IV NE	S.GREGORIO
2908	1783	2	25	15	-	-	38 36	16 6	4	-	VII	46	-	507 - - -	23	246 IV NE	S.GREGORIO
2910	1783	2	25	22	15	-	38 36	16 6	4	-	V	36	-	507 - - -	8	246 IV NE	S.GREGORIO
2911	1783	2	26	4	-	-	38 36	16 6	4	-	V	36	-	507 - - -	8	246 IV NE	S.GREGORIO
2912	1783	2	26	9	0	-	38 36	16 6	4	-	V	36	-	507 - - -	8	246 IV NE	S.GREGORIO
2913	1783	2	26	14	0	-	38 36	16 6	4	-	VI	41	-	507 - - -	8	246 IV NE	S.GREGORIO
2915	1783	2	26	22	0	-	38 36	16 6	4	-	V	36	-	507 - - -	8	246 IV NE	S.GREGORIO
2916	1783	2	27	3	30	-	38 36	16 6	4	-	V	36	-	507 - - -	8	246 IV NE	S.GREGORIO
2917	1783	2	27	4	10	-	38 54	16 36	4	-	VII	46	-	507 - - -	8	242 IV SE	CATANZARO
2918	1783	2	27	4	20	-	38 36	16 6	4	-	VII	46	-	507 - - -	23	246 IV NE	S.GREGORIO
2922	1783	2	27	13	40	-	38 36	16 6	4	-	V	36	-	507 - - -	8	246 IV NE	S.GREGORIO
2923	1783	2	27	13	55	-	38 36	16 6	4	-	V	36	-	507 - - -	8	246 IV NE	S.GREGORIO
2924	1783	2	28	4	30	-	38 36	16 6	4	-	VI	41	-	507 - - -	8	246 IV NE	S.GREGORIO
2928	1783	3	1	1	30	-	38 46	16 18	4	-2	IX	56	-	507 - - -	3	241 II NO	CALABRIA
2993	1783	3	1	-	-	-	41 29	13 48	4	-	V	36	-	502 - - -	8	160 II NO	PIGNATARO
2997	1783	3	2	4	-	-	38 48	16 25	4	-	V	36	-	507 - - -	8	241 II NE	GIRIFALCO
3018	1783	3	4	14	30	-	38 36	16 6	4	-	VI - VII	43	-	507 - - -	235	246 IV NE	S.GREGORIO
3023	1783	3	4	22	-	-	38 48	16 25	4	-	V	36	-	507 - - -	8	241 II NE	GIRIFALCO
3024	1783	3	4	22	30	-	38 48	16 25	4	-	V	36	-	507 - - -	8	241 II NE	GIRIFALCO
3029	1783	3	5	23	30	-	38 36	16 3	4	-	V	36	-	507 - - -	8	246 IV NO	MILETO
3030	1783	3	6	4	30	-	38 54	16 36	4	-	V	36	-	507 - - -	8	242 IV SE	CATANZARO
3031	1783	3	6	17	50	-	38 36	16 3	4	-	V	36	-	507 - - -	8	246 IV NO	MILETO
3032	1783	3	7	8	-	-	38 40	16 30	5	-	V	35	-	75 - - -	000	242 III SO	SOVERATO
3035	1783	3	8	16	-	-	38 48	16 25	4	-	V	36	-	507 - - -	8	241 II NE	GIRIFALCO
3037	1783	3	9	11	45	-	38 54	16 36	4	-	VII	46	-	507 - - -	23	242 IV SE	CATANZARO
3038	1783	3	9	12	45	-	38 36	16 3	4	-	V	36	-	507 - - -	8	246 IV NO	MILETO
3039	1783	3	9	13	30	-	38 36	16 3	4	-	V	36	-	507 - - -	8	246 IV NO	MILETO
3045	1783	3	9	21	-	-	38 48	16 25	4	-	V	36	-	507 - - -	8	241 II NE	GIRIFALCO
3046	1783	3	9	22	-	-	38 48	16 25	4	-	V	36	-	507 - - -	8	241 II NE	GIRIFALCO
3047	1783	3	9	24	-	-	38 48	16 25	4	-	V	36	-	507 - - -	8	241 II NE	GIRIFALCO
3048	1783	3	10	4	20	-	38 48	16 25	4	-	V	36	-	507 - - -	8	241 II NE	GIRIFALCO
3050	1783	3	11	5	-	-	38 48	16 25	4	-	V	36	-	507 - - -	8	241 II NE	GIRIFALCO
3053	1783	3	11	22	-	-	38 48	16 25	4	-	V	36	-	507 - - -	8	241 II NE	GIRIFALCO
3057	1783	3	12	6	-	-	38 36	16 3	4	-	V	36	-	507 - - -	8	246 IV NO	MILETO
3059	1783	3	12	10	15	-	38 36	16 3	4	-	V	36	-	507 - - -	8	246 IV NO	MILETO
3061	1783	3	12	19	15	-	38 36	16 3	4	-	V	36	-	507 - - -	8	246 IV NO	MILETO
3062	1783	3	12	21	30	-	38 36	16 3	4	-	V	36	-	507 - - -	8	246 IV NO	MILETO
3066	1783	3	13	2	-	-	38 36	16 3	4	-	V	36	-	507 - - -	8	246 IV NO	MILETO
3067	1783	3	13	4	45	-	38 36	16 3	4	-	V	36	-	507 - - -	8	246 IV NO	MILETO
3068	1783	3	13	-	-	-	38 36	16 6	4	-	VI	41	-	507 - - -	8	246 IV NE	S.GREGORIO
3070	1783	3	13	11	45	-	38 36	16 3	4	-	V	36	-	507 - - -	23	246 IV NO	MILETO
3071	1783	3	13	19	15	-	38 36	16 6	4	-	VII	46	-	507 - - -	23	246 IV NE	S.GREGORIO

N	YEAR	MO	DA	HO	MI	SE	LATIT	LONGI	RE	DEP	INT	MK	ML	REFERENCES	COD	TAB./25000	EPICENTRAL ZONE
3073	1783	3	14	17	15	-	38 48	16 24	4	-	V	36	-	507 - - -	8	241 II NE	GIRIFALCO
3078	1783	3	15	23	30	-	38 36	16 6	4	-	V	36	-	507 - - -	8	246 IV NE	S.GREGORIO
3079	1783	3	16	1	30	-	38 36	16 6	4	-	V	36	-	507 - - -	8	246 IV NE	S.GREGORIO
3080	1783	3	16	4	15	-	38 36	16 6	4	-	V	36	-	507 - - -	8	246 IV NE	S.GREGORIO
3081	1783	3	16	5	0	-	38 36	16 6	4	-	V	36	-	507 - - -	8	246 IV NE	S.GREGORIO
3084	1783	3	18	6	30	-	38 36	16 6	4	-	V	36	-	507 - - -	8	246 IV NE	S.GREGORIO
3085	1783	3	18	13	5	-	38 36	16 6	4	-	V	36	-	507 - - -	8	246 IV NE	S.GREGORIO
3101	1783	3	23	9	15	-	38 36	16 6	4	-	V	36	-	507 - - -	8	246 IV NE	S.GREGORIO
3102	1783	3	23	11	16	-	38 36	16 6	4	-	V	36	-	507 - - -	8	246 IV NE	S.GREGORIO
3106	1783	3	25	17	40	-	38 54	16 36	4	-	V	36	-	507 - - -	8	242 IV SE	CATANZARO
3107	1783	3	25	22	30	-	38 36	16 6	4	-	VII	46	-	507 - - -	123	246 IV NE	S.GREGORIO
3112	1783	3	27	3	45	-	38 36	16 6	4	-	VII	46	-	507 - - -	23	246 IV NE	S.GREGORIO
3120	1783	3	28	0	16	-	38 50	16 30	4	18	X	67	-	507 508 - -	345	242 III NO	CALABRIA
3177	1783	3	28	-	-	-	38 54	16 36	4	-	V	36	-	507 - - -	8	242 IV SE	CATANZARO
3178	1783	3	28	-	-	-	38 54	16 36	4	-	V	36	-	507 - - -	8	242 IV SE	CATANZARO
3179	1783	3	28	-	-	-	38 54	16 36	4	-	V	36	-	507 - - -	8	242 IV SE	CATANZARO
3180	1783	3	28	-	-	-	38 54	16 36	4	-	V	36	-	507 - - -	8	242 IV SE	CATANZARO
3181	1783	3	28	-	-	-	38 54	16 36	4	-	V	36	-	507 - - -	8	242 IV SE	CATANZARO
3182	1783	3	28	-	-	-	38 54	16 36	4	-	V	36	-	507 - - -	8	242 IV SE	CATANZARO
3183	1783	3	28	-	-	-	38 54	16 36	4	-	V	36	-	507 - - -	8	242 IV SE	CATANZARO
3184	1783	3	28	-	-	-	38 54	16 36	4	-	V	36	-	507 - - -	8	242 IV SE	CATANZARO
3185	1783	3	28	-	-	-	38 54	16 36	4	-	V	36	-	507 - - -	8	242 IV SE	CATANZARO
3186	1783	3	28	-	-	-	38 54	16 36	4	-	V	36	-	507 - - -	8	242 IV SE	CATANZARO
3187	1783	3	28	-	-	-	38 54	16 36	4	-	V	36	-	507 - - -	8	242 IV SE	CATANZARO
3188	1783	3	28	-	-	-	38 54	16 36	4	-	V	36	-	507 - - -	8	242 IV SE	CATANZARO
3189	1783	3	28	-	-	-	38 54	16 36	4	-	V	36	-	507 - - -	8	242 IV SE	CATANZARO
3191	1783	3	29	0	45	-	38 36	16 6	4	-	V	36	-	507 - - -	8	246 IV NE	S.GREGORIO
3195	1783	3	29	9	-	-	38 36	16 6	4	-	V	36	-	507 - - -	8	246 IV NE	S.GREGORIO
3205	1783	3	29	-	-	-	38 36	16 6	4	-	V	36	-	507 - - -	8	246 IV NE	S.GREGORIO
3206	1783	3	29	-	-	-	38 36	16 6	4	-	V	36	-	507 - - -	8	246 IV NE	S.GREGORIO
3209	1783	3	29	22	30	-	38 36	16 6	4	-	VII	46	-	507 - - -	23	246 IV NE	S.GREGORIO
3210	1783	3	30	2	45	-	38 36	16 6	4	-	VII	46	-	507 - - -	123	246 IV NE	S.GREGORIO
3212	1783	3	30	6	-	-	38 36	16 6	4	-	V	36	-	507 - - -	8	246 IV NE	S.GREGORIO
3213	1783	3	30	8	-	-	38 54	16 36	4	-	V	36	-	507 - - -	8	242 IV SE	CATANZARO
3225	1783	3	31	23	-	-	38 36	16 6	4	-	V	36	-	507 - - -	8	246 IV NE	S.GREGORIO
3234	1783	4	2	11	30	-	38 36	16 6	4	-	VII	46	-	507 - - -	8	246 IV NE	S.GREGORIO
3241	1783	4	3	9	-	-	38 54	16 36	4	-	V	36	-	507 - - -	8	242 IV SE	CATANZARO
3243	1783	4	4	0	15	-	38 54	16 36	4	-	V	36	-	507 - - -	8	242 IV SE	CATANZARO
3245	1783	4	4	15	10	-	38 11	15 33	4	-	V	36	-	507 - - -	8	254 IV SO	MESSINA
3248	1783	4	5	6	-	-	38 54	16 36	4	-	V	36	-	507 - - -	8	242 IV SE	CATANZARO
3251	1783	4	6	2	-	-	38 54	16 36	4	-	V	36	-	507 - - -	8	242 IV SE	CATANZARO
3255	1783	4	6	8	-	-	38 54	16 36	4	-	V	36	-	507 - - -	8	242 IV SE	CATANZARO
3259	1783	4	6	13	40	-	38 36	16 6	4	-	V	36	-	507 - - -	8	246 IV NE	S.GREGORIO
3260	1783	4	6	14	30	-	38 54	16 36	4	-	VII	46	-	507 - - -	8	242 IV SE	CATANZARO
3261	1783	4	6	17	50	-	38 36	16 6	4	-	V	36	-	507 - - -	8	246 IV NE	S.GREGORIO
3265	1783	4	7	0	30	-	38 36	16 6	4	-	V	36	-	507 - - -	8	246 IV NE	S.GREGORIO
3267	1783	4	7	2	45	-	38 54	16 36	4	-	V	36	-	507 - - -	235	242 IV SE	CATANZARO
3282	1783	4	8	2	55	-	38 36	16 6	4	-	V	36	-	507 - - -	8	246 IV NE	S.GREGORIO
3285	1783	4	8	22	25	-	38 36	16 6	4	-	V	36	-	507 - - -	8	246 IV NE	S.GREGORIO
3287	1783	4	8	22	45	-	38 36	16 6	4	-	VII	46	-	507 - - -	23	246 IV NE	S.GREGORIO

N	YEAR	MO	DA	HO	MI	SE	LATIT	LONGI	RE	DEP	INT	MK	ML	REFERENCES	COD	TAB./25000	EPICENTRAL ZONE
3288	1783	4	9	5	30	-	38 48	16 25	4	-	V	36	-	507 - - -	8	241 II NE	GIRIFALCO
3297	1783	4	10	22	32	-	38 36	16 6	4	-	V	36	-	507 - - -	8	246 IV NE	S.GREGORIO
3298	1783	4	10	22	50	-	38 36	16 6	4	-	V	36	-	507 - - -	8	246 IV NE	S.GREGORIO
3302	1783	4	13	4	45	-	38 36	16 6	4	-	V	36	-	507 - - -	8	246 IV NE	S.GREGORIO
3303	1783	4	13	14	30	-	38 48	16 25	4	-	V	36	-	507 - - -	8	241 II NE	GIRIFALCO
3304	1783	4	13	15	20	-	38 36	16 6	4	-	V	36	-	507 - - -	8	246 IV NE	S.GREGORIO
3305	1783	4	13	15	55	-	38 36	16 6	4	-	V	36	-	507 - - -	8	246 IV NE	S.GREGORIO
3310	1783	4	14	22	30	-	39 19	16 3	4	-	V	36	-	507 - - -	8	236 IV NO	S.LUCIDO
3319	1783	4	17	1	-	-	38 54	16 36	4	-	V	36	-	507 - - -	8	242 IV SE	CATANZARO
3321	1783	4	17	20	19	-	39 9	16 5	4	-	V	36	-	507 - - -	8	236 III NE	AMANTEA
3325	1783	4	18	12	20	-	38 54	16 36	4	-	V	36	-	507 - - -	8	242 IV SE	CATANZARO
3328	1783	4	18	20	15	-	38 36	16 6	4	-	V	36	-	507 - - -	8	246 IV NE	S.GREGORIO
3336	1783	4	20	11	30	-	38 36	16 6	4	-	V	36	-	507 - - -	8	246 IV NE	S.GREGORIO
3342	1783	4	23	23	30	-	38 45	16 36	4	-	V	36	-	507 - - -	8	242 III SE	ALTO IONIO
3343	1783	4	24	5	51	-	38 36	16 6	4	-	V	36	-	507 - - -	8	246 IV NE	S.GREGORIO
3348	1783	4	25	5	-	-	38 11	15 33	4	-	VI	41	-	507 - - -	23	254 IV SO	MESSINA
3351	1783	4	26	1	-	-	38 13	15 14	4	-	VIII- IX	53	-	507 - - -	235	253 I SO	MILAZZO
3353	1783	4	27	3	55	-	38 13	15 14	4	-	VIII	51	-	507 - - -	8	253 I SO	MILAZZO
3354	1783	4	27	-	-	-	38 13	15 14	4	-	VIII	51	-	507 - - -	35	253 I SO	MILAZZO
3360	1783	4	28	23	-	-	38 13	15 14	4	-	VII	46	-	507 - - -	35	253 I SO	MILAZZO
3362	1783	4	29	12	15	-	38 36	16 6	4	-	V	36	-	507 - - -	8	246 IV NE	S.GREGORIO
3372	1783	5	1	14	30	-	38 36	16 3	4	-	V	36	-	507 - - -	8	246 IV NO	MILETO
3374	1783	5	2	17	22	-	38 36	16 3	4	-	V	36	-	507 - - -	8	246 IV NO	MILETO
3375	1783	5	2	22	25	-	38 36	16 6	4	-	V	36	-	507 - - -	8	246 IV NE	S.GREGORIO
3376	1783	5	2	24	-	-	38 36	16 6	4	-	V	36	-	507 - - -	8	246 IV NE	S.GREGORIO
3384	1783	5	4	16	30	-	38 54	16 36	4	-	V	36	-	507 - - -	8	242 IV SE	CATANZARO
3391	1783	5	6	16	-	-	38 54	16 36	4	-	V	36	-	507 - - -	8	242 IV SE	CATANZARO
3405	1783	5	10	-	-	-	38 48	16 25	4	-	V	36	-	507 - - -	8	241 II NE	GIRIFALCO
3406	1783	5	10	-	-	-	38 48	16 25	4	-	V	36	-	507 - - -	8	241 II NE	GIRIFALCO
3408	1783	5	10	17	45	-	38 16	15 43	4	-	VII	46	-	507 - - -	8	254 I NO	BAGNARA CALABRA
3410	1783	5	12	2	-	-	38 54	16 36	4	-	V	36	-	507 - - -	8	242 IV SE	CATANZARO
3413	1783	5	12	7	27	-	38 24	16 4	4	-	V	36	-	507 - - -	8	246 III SO	TAURIANOVA
3424	1783	5	14	21	-	-	38 54	16 36	4	-	V	36	-	507 - - -	35	242 IV SE	CATANZARO
3426	1783	5	15	9	-	-	38 36	16 6	4	-	VI	41	-	507 - - -	235	246 IV NE	S.GREGORIO
3440	1783	5	19	11	25	-	38 11	15 33	4	-	V	36	-	507 - - -	8	254 IV SO	MESSINA
3448	1783	5	21	5	25	-	38 36	16 6	4	-	V	36	-	507 - - -	8	246 IV NE	S.GREGORIO
3450	1783	5	21	-	-	-	39 39	16 20	4	-	V	36	-	507 - - -	8	229 I NE	TERRANOVA
3453	1783	5	21	17	3	-	39 39	16 20	4	-	V	36	-	507 - - -	8	229 I NE	TERRANOVA
3454	1783	5	21	17	45	-	38 36	16 6	4	-	V	36	-	507 - - -	8	246 IV NE	S.GREGORIO
3457	1783	5	21	23	-	-	38 36	16 6	4	-	V	36	-	507 - - -	8	246 IV NE	S.GREGORIO
3458	1783	5	21	24	-	-	38 36	16 6	4	-	V	36	-	507 - - -	8	246 IV NE	S.GREGORIO
3460	1783	5	22	1	20	-	38 36	16 6	4	-	V	36	-	507 - - -	8	246 IV NE	S.GREGORIO
3462	1783	5	22	12	32	-	39 39	16 20	4	-	V	36	-	507 - - -	8	229 I NE	TERRANOVA
3470	1783	5	24	20	-	-	38 18	15 59	4	-	V	36	-	507 - - -	23	255 IV NO	OPPIDO
3472	1783	5	24	23	15	-	38 18	15 59	4	-	V	36	-	507 - - -	235	255 IV NO	OPPIDO
3475	1783	5	25	19	15	-	38 48	16 25	4	-	V	36	-	507 - - -	8	241 II NE	GIRIFALCO
3479	1783	5	26	13	20	-	38 18	15 59	4	-	VII	46	-	507 - - -	235	255 IV NO	OPPIDO
3487	1783	5	28	22	40	-	38 36	16 6	4	-	V	36	-	507 - - -	8	246 IV NE	S.GREGORIO
3488	1783	5	29	10	50	-	38 36	16 6	4	-	V	36	-	507 - - -	8	246 IV NE	S.GREGORIO
3489	1783	5	29	19	-	-	38 48	16 25	4	-	V	36	-	507 - - -	8	241 II NE	GIRIFALCO

N	YEAR	MO	DA	HO	MI	SE	LATIT	LONGI	RE	DEP	INT	MK	ML	REFERENCES	COD	TAB./25000	EPICENTRAL ZONE
3492	1783	5	31	0	20	-	38 36	16 6	4	-	V	36	-	507 - - -	8	246 IV NE	S.GREGORIO
3495	1783	6	2	1	-	-	38 54	16 36	4	-	V	36	-	507 - - -	8	242 IV SE	CATANZARO
3497	1783	6	3	4	58	-	38 36	16 6	4	-	V	36	-	507 - - -	8	246 IV NE	S.GREGORIO
3500	1783	6	4	14	30	-	38 54	16 36	4	-	VI	41	-	507 - - -	8	242 IV SE	CATANZARO
3506	1783	6	5	7	-	-	38 20	16 0	4	-	VII	46	-	507 - - -	23	255 IV NO	OPPIDO
3512	1783	6	7	9	-	-	38 36	16 6	4	-	V	36	-	507 - - -	8	246 IV NE	S.GREGORIO
3514	1783	6	7	13	-	-	38 36	16 6	4	-	V	36	-	507 - - -	8	246 IV NE	S.GREGORIO
3522	1783	6	11	10	-	-	38 6	15 39	4	-	VI	41	-	507 - - -	235	254 III NE	REGGIO CALABRIA
3526	1783	6	12	3	-	-	38 54	16 36	4	-	V	36	-	507 - - -	8	242 IV SE	CATANZARO
3530	1783	6	12	23	30	-	38 36	16 6	4	-	V	36	-	507 - - -	8	246 IV NE	S.GREGORIO
3533	1783	6	15	2	45	-	38 11	15 33	4	-	V	36	-	507 - - -	8	254 IV SO	MESSINA
3534	1783	6	16	9	30	-	38 54	16 36	4	-	V	36	-	507 - - -	8	242 IV SE	CATANZARO
3535	1783	6	16	20	28	-	38 48	16 25	4	-	V	36	-	507 - - -	8	241 II NE	GIRIFALCO
3540	1783	6	18	9	-	-	38 54	16 36	4	-	V	36	-	507 - - -	8	242 IV SE	CATANZARO
3542	1783	6	18	22	-	-	38 50	16 30	4	-	V	36	-	507 - - -	8	242 III NO	SQUILLACE
3546	1783	6	19	-	-	-	38 48	16 25	4	-	VI	41	-	507 - - -	8	241 II NE	GIRIFALCO
3553	1783	6	21	13	35	-	38 11	15 33	4	-	V	36	-	507 - - -	8	254 IV SO	MESSINA
3559	1783	6	23	22	20	-	38 36	16 6	4	-	VII	46	-	507 - - -	3	246 IV NE	S.GREGORIO
3590	1783	7	11	15	21	-	38 6	15 39	4	-	VI	41	-	507 - - -	23	254 III NE	REGGIO CALABRIA
3592	1783	7	11	22	50	-	38 36	16 6	4	-	V	36	-	507 - - -	8	246 IV NE	S.GREGORIO
3600	1783	7	14	9	55	-	38 36	16 6	4	-	V	36	-	507 - - -	8	246 IV NE	S.GREGORIO
3603	1783	7	15	12	16	-	38 36	16 6	4	-	V	36	-	507 - - -	8	246 IV NE	S.GREGORIO
3604	1783	7	16	11	50	-	38 36	16 6	4	-	V	36	-	507 - - -	8	246 IV NE	S.GREGORIO
3609	1783	7	20	12	15	-	38 36	16 6	4	-	VII	46	-	507 - - -	23	246 IV NE	S.GREGORIO
3613	1783	7	22	1	30	-	38 36	16 6	4	-	V	36	-	507 - - -	8	246 IV NE	S.GREGORIO
3617	1783	7	24	12	20	-	38 36	16 6	4	-	V	36	-	507 - - -	8	246 IV NE	S.GREGORIO
3618	1783	7	24	13	15	-	38 36	16 6	4	-	V	36	-	507 - - -	8	246 IV NE	S.GREGORIO
3622	1783	7	24	17	20	-	38 36	16 6	4	-	V	36	-	507 - - -	8	246 IV NE	S.GREGORIO
3624	1783	7	25	18	16	-	38 36	16 6	4	-	V	36	-	507 - - -	8	246 IV NE	S.GREGORIO
3630	1783	7	28	17	30	-	45 51	10 48	4	-	VI	41	-	505 - - -	35	35 I SO	BEZZECCA
3631	1783	7	28	18	50	-	38 11	15 33	4	-	V	36	-	507 - - -	8	254 IV SO	MESSINA
3640	1783	7	29	21	45	-	38 36	16 6	4	-	V	36	-	507 - - -	8	246 IV NE	S.GREGORIO
3641	1783	7	29	22	15	-	38 6	15 39	4	-	VII	46	-	507 - - -	23	254 III NE	REGGIO CALABRIA
3642	1783	7	30	1	5	-	38 36	16 6	4	-	V	36	-	507 - - -	8	246 IV NE	S.GREGORIO
3643	1783	7	30	2	50	-	38 36	16 6	4	-	V	36	-	507 - - -	8	246 IV NE	S.GREGORIO
3673	1783	8	15	8	45	-	38 36	16 6	4	-	V	36	-	507 - - -	8	246 IV NE	S.GREGORIO
3676	1783	8	17	22	30	-	38 36	16 6	4	-	V	36	-	507 - - -	8	246 IV NE	S.GREGORIO
3685	1783	8	21	22	15	-	38 36	16 3	4	-	V	36	-	507 - - -	8	246 IV NO	MILETO
3689	1783	8	23	13	35	-	38 36	16 3	4	-	V	36	-	507 - - -	8	246 IV NO	MILETO
3698	1783	8	24	3	10	-	38 36	16 3	4	-	V	36	-	507 - - -	8	246 IV NO	MILETO
3708	1783	9	1	20	45	-	38 11	15 33	4	-	V	36	-	507 - - -	8	254 IV SO	MESSINA
3722	1783	9	21	7	15	-	38 11	15 33	4	-	V	36	-	507 - - -	8	254 IV SO	MESSINA
3740	1783	10	7	9	10	-	38 36	16 6	4	-	V	36	-	507 - - -	8	246 IV NE	S.GREGORIO
3758	1783	10	17	18	50	-	38 36	16 6	4	-	V	36	-	507 - - -	8	246 IV NE	S.GREGORIO
3759	1783	10	17	19	29	-	38 36	16 6	4	-	V	36	-	507 - - -	8	246 IV NE	S.GREGORIO
3760	1783	10	18	2	-	-	38 36	16 6	4	-	V	36	-	507 - - -	8	246 IV NE	S.GREGORIO
3761	1783	10	18	8	19	-	38 36	16 6	4	-	V	36	-	507 - - -	8	246 IV NE	S.GREGORIO
3777	1783	10	27	20	15	-	38 11	15 33	4	-	V	36	-	507 - - -	8	254 IV SO	MESSINA
3779	1783	10	28	20	45	-	38 36	16 3	4	-	V	36	-	507 - - -	8	246 IV NO	MILETO
3790	1783	11	6	23	30	-	42 39	12 0	4	-	V - VI	38	-	502 - - -	135	137 IV NO	BOLSENA

N	YEAR	MO	DA	HO	MI	SE	LATIT	LONGI	RE	DEP	INT	MK	ML	REFERENCES	COD	TAB./25000	EPICENTRAL ZONE
3797	1783	11	15	9	15	-	41 40	15 20	4	-	VII	46	-	75 - - -	000	155 II SE	S.SEVERO
3800	1783	11	16	13	45	-	41 40	15 20	4	-	VII	46	-	75 - - -	000	155 II SE	S.SEVERO
3814	1783	11	20	12	58	-	38 36	16 6	4	-	VII	46	-	507 - - -	23	246 IV NE	S.GREGORIO
3823	1783	11	22	22	35	-	38 36	16 6	4	-	V	36	-	507 - - -	8	246 IV NE	S.GREGORIO
3824	1783	11	23	0	45	-	38 36	16 6	4	-	V	36	-	507 - - -	8	246 IV NE	S.GREGORIO
3850	1783	12	12	23	45	-	38 11	15 33	4	-	V	36	-	507 - - -	8	254 IV SO	MESSINA
3888	1784	1	27	8	25	-	38 11	15 33	4	-	V	36	-	507 - - -	8	254 IV SO	MESSINA
3898	1784	2	5	14	15	-	38 22	15 51	4	-	V	36	-	507 - - -	8	245 II SE	PALMI
3914	1784	2	28	4	19	-	38 36	16 6	4	-	V	36	-	507 - - -	8	246 IV NE	S.GREGORIO
3923	1784	3	-	-	-	-	41 45	12 40	4	-	VI	41	-	75 - - -	000	150 III SE	ALBANO
3928	1784	3	16	2	52	-	38 36	16 6	4	-	V	36	-	507 - - -	8	246 IV NE	S.GREGORIO
3939	1784	3	20	13	30	-	38 36	16 6	4	-	VII	46	-	507 - - -	8	246 IV NE	S.GREGORIO
3943	1784	3	24	-	-	-	46 4	14 30	4	-	V	36	-	505 - - -	8		YUGOSLAVIA
3948	1784	3	30	11	0	-	44 40	8 55	3	-	V	36	-	75 269 - -	000	70 II SE	SERRAVALLE
3949	1784	3	30	11	-	-	44 40	8 55	3	-	V	36	-	75 269 - -	000	70 II SE	SERRAVALLE
3959	1784	4	14	24	-	-	41 43	12 40	4	-	VII	46	-	502 - - -	8	150 III SE	ALBANO
3960	1784	4	15	-	-	-	41 43	12 40	4	-	V	36	-	502 - - -	8	150 III SE	ALBANO
3961	1784	4	15	-	-	-	41 43	12 40	5	-	V	36	-	502 - - -	8	150 III SE	ALBANO
3962	1784	4	15	-	-	-	41 43	12 40	5	-	V	36	-	502 - - -	8	150 III SE	ALBANO
3963	1784	4	15	-	-	-	41 43	12 40	5	-	V	36	-	502 - - -	8	150 III SE	ALBANO
3964	1784	4	15	-	-	-	41 43	12 40	5	-	V	36	-	502 - - -	8	150 III SE	ALBANO
3965	1784	4	15	-	-	-	41 43	12 40	5	-	V	36	-	502 - - -	8	150 III SE	ALBANO
3992	1784	5	21	12	10	-	38 36	16 6	4	-	V	36	-	507 - - -	8	246 IV NE	S.GREGORIO
4000	1784	5	29	22	10	-	38 36	16 6	4	-	V	36	-	507 - - -	8	246 IV NE	S.GREGORIO
4002	1784	5	30	4	10	-	38 36	16 6	4	-	V	36	-	507 - - -	8	246 IV NE	S.GREGORIO
4009	1784	6	7	15	-	-	38 15	15 42	4	-	V	36	-	507 - - -	8	254 IV SE	VILLA S.GIOVANNI
4041	1784	7	19	9	45	-	38 36	16 6	4	-	V	36	-	507 - - -	8	246 IV NE	S.GREGORIO
4042	1784	7	19	9	55	-	38 36	16 6	4	-	VI	41	-	507 - - -	8	246 IV NE	S.GREGORIO
4044	1784	7	22	13	18	-	38 36	16 6	4	-	V	36	-	507 - - -	8	246 IV NE	S.GREGORIO
4051	1784	8	1	20	44	-	38 36	16 6	4	-	V	36	-	507 - - -	8	246 IV NE	S.GREGORIO
4056	1784	8	26	2	22	-	38 36	16 6	4	-	V	36	-	507 - - -	8	246 IV NE	S.GREGORIO
4062	1784	9	12	15	29	-	38 36	16 6	4	-	V	36	-	507 - - -	8	246 IV NE	S.GREGORIO
4067	1784	9	16	2	58	-	38 36	16 6	4	-	V	36	-	507 - - -	8	246 IV NE	S.GREGORIO
4070	1784	9	18	16	25	-	38 36	16 6	4	-	V	36	-	507 - - -	8	246 IV NE	S.GREGORIO
4071	1784	9	18	17	20	-	38 36	16 6	4	-	V	36	-	507 - - -	8	246 IV NE	S.GREGORIO
4072	1784	9	18	22	30	-	38 36	16 6	4	-	V	36	-	507 - - -	8	246 IV NE	S.GREGORIO
4088	1784	9	30	3	38	-	38 36	16 6	4	-	V	36	-	507 - - -	8	246 IV NE	S.GREGORIO
4100	1784	10	14	7	5	-	38 16	16 13	4	-	VII	46	-	507 - - -	8	255 I NO	SIDERNO
4102	1784	10	14	10	30	-	38 10	15 30	6	-	VIII	51	-	507 - - -	A	254 IV SO	CALABRIA
4104	1784	10	14	13	5	-	38 40	16 0	6	-	VI	41	-	507 - - -	A25	241 III SO	CALABRIA
4132	1784	12	21	19	5	-	38 36	16 6	4	-	V	36	-	507 - - -	8	246 IV NE	S.GREGORIO
4133	1784	12	23	7	43	-	38 36	16 6	4	-	VI	41	-	507 - - -	235	246 IV NE	S.GREGORIO
4150	1785	2	5	-	-	-	43 0	13 0	4	-	IV - V	33	-	75 - - -	000	132 IV NO	M.FEMA
4154	1785	2	6	18	-	-	38 6	15 39	4	-	VI	41	-	507 - - -	23	254 III NE	REGGIO CALABRIA
4163	1785	3	10	19	-	-	38 11	15 33	4	-	V - VI	38	-	507 - - -	135	254 IV SO	MESSINA
4164	1785	3	10	20	-	-	38 11	15 33	4	-	V - VI	38	-	507 - - -	135	254 IV SO	MESSINA
4173	1785	3	17	3	33	-	38 6	15 39	4	-	VI - VII	43	-	507 - - -	235	254 III NE	REGGIO CALABRIA
4174	1785	3	18	2	-	-	38 15	15 42	4	-	VI - VII	43	-	507 - - -	8	254 IV SE	VILLA S.GIOVANNI
4175	1785	3	19	9	-	-	38 15	15 42	4	-	VI - VII	43	-	507 - - -	8	254 IV SE	VILLA S.GIOVANNI
4176	1785	3	21	0	-	-	38 15	15 42	4	-	VI - VII	43	-	507 - - -	8	254 IV SE	VILLA S.GIOVANNI

N	YEAR	MO	DA	HO	MI	SE	LATIT	LONGI	RE	DEP	INT	MK	ML	REFERENCES	COD	TAB./25000	EPICENTRAL ZONE
4177	1785	3	29	6	-	-	38 15	15 42	4	-	VI - VII	43	-	507 - - -	8	254 IV SE	VILLA S.GIOVANNI
4178	1785	4	1	12	-	-	38 15	15 42	4	-	VI - VII	43	-	507 - - -	8	254 IV SE	VILLA S.GIOVANNI
4184	1785	4	13	6	-	-	38 36	16 6	4	-	VI - VII	43	-	507 - - -	235	246 IV NE	S.GREGORIO
4197	1785	4	24	17	55	-	38 36	16 6	4	-	VI	41	-	507 - - -	8	246 IV NE	S.GREGORIO
4198	1785	4	25	23	-	-	38 15	15 42	4	-	V	36	-	507 - - -	8	254 IV SE	VILLA S.GIOVANNI
4199	1785	4	28	6	30	-	43 5	13 0	4	-	V	35	-	75 - - -	000	124 III SO	PIEVE TORINA
4203	1785	5	3	1	30	-	43 5	13 0	4	-	V	35	-	75 - - -	000	124 III SO	PIEVE TORINA
4204	1785	5	3	2	30	-	43 5	13 0	4	-	VI	41	-	75 - - -	000	124 III SO	PIEVE TORINA
4215	1785	6	5	-	-	-	41 41	12 47	5	-	V	36	-	502 - - -	8	150 II SO	VELLETRI
4230	1785	7	15	-	-	-	39 18	16 15	3	-	VI	41	-	507 - - -	3	236 I NO	COSENZA
4232	1785	7	19	22	20	-	45 33	11 33	7	-	V	36	-	501 - - -	8	50 IV SO	VICENZA
4233	1785	7	20	-	-	-	45 33	11 33	4	-	VI	41	-	505 - - -	8	50 IV SO	VICENZA
4246	1785	8	19	12	20	-	38 36	16 6	4	-	V	36	-	507 - - -	8	246 IV NE	S.GREGORIO
4254	1785	9	12	-	-	-	45 5	7 10	5	-	VII	47	-	506 - - -	13	55 III SE	M. ORSIERA
4259	1785	10	2	21	15	-	42 32	12 45	3	-	VIII	51	-	502 - - -	235	138 I SO	LABRO
4265	1785	10	3	22	-	-	42 54	12 45	6	-	V	36	-	502 - - -	8	131 I SO	RIETI
4266	1785	10	3	23	30	-	42 32	12 45	5	-	VII-VIII	48	-	502 - - -	8	138 I SO	LABRO
4269	1785	10	4	23	-	-	42 32	12 45	5	-	VII	46	-	502 - - -	23	138 I SO	LABRO
4275	1785	10	9	4	15	-	42 32	12 45	3	-	IX	56	-	502 - - -	235	138 I SO	PIEDILUCO
4277	1785	10	9	12	-	-	42 32	12 45	4	-	IV - V	33	-	502 - - -	8	138 I SO	LABRO
4278	1785	10	9	15	-	-	42 32	12 45	4	-	V - VI	38	-	502 - - -	8	138 I SO	LABRO
4285	1785	10	13	14	-	-	42 35	12 45	6	-	VIII	51	-	502 - - -	A25	138 I SO	TERNANO
4331	1785	12	11	5	50	-	38 36	16 6	4	-	V	36	-	507 - - -	8	246 IV NE	S.GREGORIO
4345	1786	1	14	-	-	-	42 37	12 46	5	-	VII-VIII	48	-	502 - - -	8	138 I NO	FERENTILLO
4347	1786	1	15	4	30	-	43 25	12 35	4	-	VI	41	-	75 - - -	000	116 III NE	CANTIANO
4348	1786	1	15	8	30	-	43 25	12 35	4	-	VI	41	-	75 - - -	000	116 III NE	CANTIANO
4354	1786	2	-	-	-	-	41 30	14 2	4	-	V	35	-	75 - - -	000	161 III NO	VENAFRO
4356	1786	2	-	-	-	-	42 35	12 45	6	-	V - VI	38	-	502 - - -	A5	138 I SO	TERNANO
4361	1786	2	23	7	40	-	38 36	16 6	4	-	VI	41	-	507 - - -	235	246 IV NE	S.GREGORIO
4368	1786	3	8	3	46	-	38 36	16 6	4	-	V	36	-	507 - - -	8	246 IV NE	S.GREGORIO
4370	1786	3	9	-	-	-	38 7	15 5	5	-	IX	56	-	507 - - -	3	253 III NE	NASO
4378	1786	3	31	-	-	-	45 32	11 33	4	-	VI - VII	44	-	505 - - -	8	50 IV SO	VICENZA
4381	1786	4	7	-	-	-	45 32	11 32	4	-	VI - VII	44	-	505 - - -	35	50 IV SO	VICENZA
4384	1786	4	11	8	-	-	46 4	14 30	4	-	VI	41	-	505 - - -	8		YUGOSLAVIA
4391	1786	5	17	-	-	-	42 37	12 33	4	-	V	36	-	502 - - -	8	138 IV NO	SAN GEMINI
4399	1786	5	30	20	-	-	42 35	12 45	6	-	VII	46	-	502 - - -	A12	138 I SO	TERNANO
4401	1786	6	4	9	-	-	42 35	12 45	6	-	VIII	51	-	502 - - -	A15	138 I SO	TERNANO
4404	1786	6	14	-	-	-	42 37	12 33	4	-	VI - VII	43	-	502 - - -	135	138 IV NO	SAN GEMINI
4407	1786	7	5	15	0	-	38 36	16 6	4	-	V	36	-	507 - - -	8	246 IV NE	S.GREGORIO
4411	1786	7	19	-	-	-	45 33	11 33	7	-	V	36	-	501 - - -	8	50 IV SO	VICENZA
4412	1786	7	22	8	3	-	38 36	16 6	4	-	V	36	-	507 - - -	8	246 IV NE	S.GREGORIO
4413	1786	7	24	-	-	-	38 7	15 5	5	-	VIII	51	-	507 - - -	3	253 III NE	FURNARI
4415	1786	7	26	15	30	-	42 34	12 39	6	-	V	36	-	502 - - -	25	138 IV SE	TERNI
4417	1786	7	31	19	30	-	42 20	13 30	4	-	VIII	51	-	75 - - -	000	146 IV NO	S.DEMETRIO
4421	1786	8	23	11	-	-	42 20	13 30	4	-	VI	41	-	75 - - -	000	146 IV NO	S.DEMETRIO
4425	1786	9	11	12	45	-	44 45	8 0	4	-	V	36	-	75 269 - -	000	69 III SO	ALBA
4430	1786	10	13	23	-	-	42 20	13 30	4	-	VII	46	-	75 - - -	000	146 IV NO	S.DEMETRIO
4431	1786	10	14	4	-	-	42 20	13 30	4	-	VII	46	-	75 - - -	000	146 IV NO	S.DEMETRIO
4432	1786	10	14	11	-	-	42 20	13 30	4	-	VII	46	-	75 - - -	000	146 IV NO	S.DEMETRIO
4438	1786	11	24	12	0	-	44 45	8 0	4	-	VII	47	-	75 269 - -	000	69 III SO	ALBA

N	YEAR	MO	DA	HO	MI	SE	LATIT	LONGI	RE	DEP	INT	MK	ML	REFERENCES	COD	TAB./25000	EPICENTRAL ZONE
4445	1786	12	1	-	-	-	44 45	8 0	4	-	V	36	-	75 269 - -	000	69 III SO	ALBA
4447	1786	12	3	5	30	-	44 45	8 0	4	-	V	36	-	75 269 - -	000	69 III SO	ALBA
4448	1786	12	4	9	-	-	44 45	8 0	4	-	V	36	-	75 269 - -	000	69 III SO	ALBA
4450	1786	12	4	11	-	-	44 45	8 0	4	-	V	36	-	75 269 - -	000	69 III SO	ALBA
4451	1786	12	5	8	0	-	44 45	8 0	4	-	V	36	-	75 - - -	000	69 III SO	ALBA
4453	1786	12	8	0	30	-	44 45	8 0	4	-	V	36	-	75 - - -	000	69 III SO	ALBA
4475	1786	12	25	1	0	-	44 0	12 36	3	-	VIII	52	-	510 - - -	235	101 III SE	RICCIONE MARINA
4482	1786	12	25	4	0	-	44 8	12 15	3	-	VII	47	-	516 - - -	235	100 II NO	CESENA
4501	1787	1	1	4	0	-	44 8	12 15	3	-	IV - V	33	-	516 - - -	8	100 II NO	CESENA
4505	1787	1	5	22	0	-	44 8	12 15	3	-	IV - V	33	-	516 - - -	8	100 II NO	CESENA
4526	1787	4	22	19	-	-	38 6	15 39	3	-	V	36	-	507 - - -	23	254 III NE	REGGIO CALABRIA
4527	1787	4	22	19	30	-	38 6	15 39	3	-	V	36	-	507 - - -	23	254 III NE	REGGIO CALABRIA
4529	1787	4	23	14	-	-	38 6	15 39	3	-	V	36	-	507 - - -	23	254 III NE	REGGIO CALABRIA
4531	1787	4	24	-	-	-	38 6	15 39	3	-	V - VI	38	-	507 - - -	235	254 III NE	REGGIO CALABRIA
4533	1787	4	29	-	-	-	38 11	15 33	3	-	VIII	51	-	507 - - -	8	254 IV SO	MESSINA
4534	1787	4	30	-	-	-	38 11	15 33	3	-	VIII	51	-	507 - - -	8	254 IV SO	MESSINA
4535	1787	5	6	-	-	-	38 11	15 33	3	-	V - VI	38	-	507 - - -	8	254 IV SO	MESSINA
4536	1787	5	13	-	-	-	38 11	15 33	3	-	V	36	-	507 - - -	8	254 IV SO	MESSINA
4537	1787	7	16	9	0	-	44 45	11 35	3	-	VII	47	-	75 - - -	000	76 III SE	MARRARA
4538	1787	7	16	12	-	-	44 45	11 35	3	-	VI	41	-	75 - - -	000	76 III SE	MARRARA
4539	1787	7	26	7	15	-	44 45	11 35	3	-	VIII	52	-	75 - - -	000	76 III SE	MARRARA
4543	1787	8	4	-	-	-	44 45	11 35	3	-	IV - V	33	-	75 - - -	000	76 III SE	MARRARA
4545	1787	9	19	22	-	-	38 11	15 33	3	-	VI - VII	43	-	507 - - -	135	254 IV SO	MESSINA
4549	1787	10	20	-	-	-	43 20	11 20	4	-	VI	41	-	75 - - -	000	120 I NE	SIENA
4555	1787	12	26	-	-	-	43 45	11 45	4	-	VI	41	-	75 - - -	000	107 II SO	BIBBIENA
4556	1787	12	26	-	-	-	43 45	11 45	4	-	VI	41	-	75 - - -	000	107 II SO	BIBBIENA
4557	1788	4	18	21	-	-	43 50	13 0	4	-	VII	46	-	75 - - -	000	110 III NO	S.COSTANZO
4560	1788	10	20	21	0	-	46 30	13 0	4	-	IX	57	-	501 - - -	2	14 III NO	TOLMEZZO
4561	1788	10	28	-	-	-	45 33	11 32	4	-	V	36	-	505 - - -	8	50 IV SO	VICENZA
4562	1788	11	1	7	15	-	46 25	13 1	5	-	V	36	-	501 - - -	3	14 III NO	ARTA
4565	1789	2	7	16	35	-	38 11	15 33	3	-	VII	46	-	507 - - -	3	254 IV SO	MESSINA
4568	1789	2	7	17	-	-	38 6	15 39	3	-	V	36	-	507 - - -	23	254 III NE	REGGIO CALABRIA
4576	1789	8	3	20	-	-	46 18	12 48	5	-	VI	41	-	501 - - -	235	24 I NO	TRAMONTI DI SOTTO
4579	1789	8	4	15	-	-	46 17	12 48	5	-	VII-VIII	49	-	501 - - -	235	24 I NO	TRAMONTI DI SOTTO
4581	1789	8	5	-	-	-	45 32	11 32	4	-	V	36	-	505 - - -	8	50 IV SO	VICENZA
4589	1789	9	30	5	15	-	43 37	12 14	4	-2	IX	56	-	75 304 - -	000	115 I NO	CITTA'DI CASTELLO
4590	1789	10	2	13	15	-	42 5	13 55	4	-	V	35	-	75 - - -	000	146 II SE	SULMONA
4591	1789	10	10	24	-	-	42 5	13 55	4	-	V	35	-	75 - - -	000	146 II SE	SULMONA
4592	1789	10	11	-	-	-	43 20	12 5	4	-	V	35	-	75 - - -	000	122 IV NE	VAL DI BERLE*
4593	1789	11	7	4	35	-	38 10	15 30	5	-	VII	46	-	75 - - -	000	254 IV SO	MESSINA
4595	1790	1	26	7	30	-	46 25	13 1	4	-	IX	57	-	501 - - -	235	14 III NO	TOLMEZZO
4598	1790	1	26	13	30	-	46 30	13 0	7	-	IV - V	33	-	501 - - -	A	14 III NO	SUTRIO
4601	1790	5	-	-	-	-	37 9	14 24	3	-	VI - VII	43	-	507 - - -	135	272 II NE	NISCEMI
4602	1790	6	-	-	-	-	38 10	16 0	5	-	VI	41	-	75 - - -	000	255 IV SO	PLATI
4603	1790	6	-	-	-	-	38 10	16 0	5	-	VI	41	-	75 - - -	000	255 IV SO	PLATI
4606	1790	7	26	16	45	-	44 10	10 0	4	-	VI - VII	44	-	75 - - -	000	96 IV SO	AULLA
4607	1790	-	-	-	-	-	46 24	13 0	4	-	VIII- IX	55	-	505 - - -	8	14 III SO	TOLMEZZO
4611	1791	1	-	-	-	-	42 20	13 25	4	-	VIII	51	-	75 - - -	000	145 I NE	LUCOLI
4614	1791	10	11	17	-	-	38 44	16 9	5	-2	IX	56	-	507 - - -	123	241 III SE	CALABRIA
4615	1791	10	11	20	-	-	42 40	12 45	4	-	VII	46	-	75 - - -	000	131 II SO	SPOLETO

N	YEAR	MO	DA	HO	MI	SE	LATIT	LONGI	RE	DEP	INT	MK	ML	REFERENCES	COD	TAB./25000	EPICENTRAL ZONE
4617	1791	10	13	-	-	-	40 30	14 45	5	-	VI	41	-	75 - - -	000	197 II NO	MEDIO TIRRENO
4652	1792	5	11	-	-	-	38 30	16 10	5	-	VII	46	-	75 - - -	000	246 III NE	LAUREANA
4653	1792	6	29	0	30	-	45 32	11 33	4	-	V	36	-	505 - - -	8	50 IV SO	VICENZA
4655	1792	7	20	22	30	-	42 38	12 44	4	-	VII	46	-	502 - - -	23	138 I NO	FERENTILLO
4656	1792	10	20	1	-	-	46 31	13 0	7	-	V	36	-	501 - - -	8	14 IV SO	SUTRIO
4659	1793	2	28	5	-	-	45 26	10 58	4	-	V - VI	39	-	505 - - -	8	49 III NO	VERONA
4661	1793	7	24	5	-	-	40 48	13 26	4	-	V	36	-	502 - - -	23	182G II NE	MEDIO TIRRENO
4662	1793	7	24	6	-	-	40 48	13 26	5	-	V	36	-	502 - - -	23	182G II NE	MEDIO TIRRENO
4665	1793	7	24	12	30	-	40 48	13 26	5	-	V	36	-	502 - - -	23	182G II NE	MEDIO TIRRENO
4667	1793	7	25	4	-	-	40 48	13 26	4	-	VII	46	-	502 - - -	23	182G II NE	MEDIO TIRRENO
4669	1793	7	30	16	15	-	40 48	13 26	5	-	V	36	-	502 - - -	8	182G II NE	MEDIO TIRRENO
4670	1793	7	30	16	30	-	40 48	13 26	5	-	V	36	-	502 - - -	8	182G II NE	MEDIO TIRRENO
4672	1793	8	2	13	-	-	44 15	10 27	5	-	V	36	-	75 - - -	000	96 I SE	S.ROMANO
4673	1793	9	8	3	45	-	44 30	11 0	4	-	V	36	-	75 - - -	000	87 III NO	VIGNOLA
4674	1793	9	8	-	-	-	44 30	11 0	4	-	V	36	-	75 - - -	000	87 III NO	VIGNOLA
4675	1793	-	-	-	-	-	38 15	15 45	5	-	V	35	-	75 - - -	000	254 I SO	CALANNA
4679	1794	6	5	24	-	-	46 0	12 30	6	-	VI	41	-	501 - - -	8	39 IV NO	VENETO FRIULI
4680	1794	6	6	22	-	-	46 15	12 42	4	-	V	36	-	505 - - -	8	24 IV SE	ANDREIS
4681	1794	6	7	0	0	-	46 18	12 46	4	-	V	36	-	75 - - -	000	24 I NO	TRAMONTI DI SOTTO
4683	1794	6	7	0	15	-	46 30	13 0	4	-	V	36	-	505 - - -	35	14 III NO	ARTA
4684	1794	6	7	0	30	-	46 18	12 46	4	-	VI	41	-	75 - - -	000	24 I NO	TRAMONTI DI SOTTO
4685	1794	6	7	6	-	-	46 30	13 0	4	-	V	36	-	75 - - -	000	14 III NO	ARTA
4686	1794	6	7	7	30	-	45 40	13 45	5	-	VII	47	-	75 - - -	000	40A II SO	POGGIOREALE
4687	1794	6	7	-	-	-	46 29	12 59	4	-	V	36	-	505 - - -	5	14 III NO	ARTA
4688	1794	6	7	-	-	-	46 29	12 59	4	-	V	36	-	505 - - -	8	14 III NO	ARTA
4689	1794	6	7	-	-	-	46 29	13 0	4	-	V	36	-	505 - - -	8	14 III NO	ARTA
4690	1794	6	7	-	-	-	46 29	13 0	4	-	V	36	-	505 - - -	5	14 III NO	ARTA
4691	1794	6	7	-	-	-	46 29	13 0	4	-	V	36	-	505 - - -	8	14 III NO	ARTA
4692	1794	6	7	-	-	-	46 30	12 59	4	-	V	36	-	505 - - -	5	14 III NO	ARTA
4693	1794	6	7	-	-	-	46 30	12 59	4	-	V	36	-	505 - - -	8	14 III NO	ARTA
4694	1794	6	7	-	-	-	46 30	12 59	4	-	V	36	-	505 - - -	8	14 III NO	ARTA
4698	1794	6	7	-	-	-	46 30	13 0	4	-	V	36	-	505 - - -	8	14 III NO	ARTA
4699	1794	6	7	-	-	-	46 30	13 0	4	-	V	36	-	505 - - -	8	14 III NO	ARTA
4700	1794	6	7	-	-	-	46 30	13 0	4	-	V	36	-	505 - - -	8	14 III NO	ARTA
4703	1794	6	12	20	30	-	41 0	15 0	5	-	VII	46	-	75 - - -	000	186 IV NO	MONTEMARANO
4704	1794	6	12	22	30	-	41 0	15 0	5	-	V	35	-	75 - - -	000	186 IV NO	MONTEMARANO
4705	1794	6	13	5	-	-	41 0	15 0	5	-	V	35	-	75 - - -	000	186 IV NO	MONTEMARANO
4706	1794	6	15	20	-	-	40 45	14 25	4	-	V	35	-	75 - - -	000	184 II SE	PUNTA ORLANDO
4707	1794	6	15	21	30	-	40 45	14 25	4	-	VII	46	-	75 - - -	000	184 II SE	PUNTA ORLANDO
4714	1794	6	18	9	-	-	40 45	14 25	4	-	V	35	-	75 - - -	000	184 II SE	PUNTA ORLANDO
4717	1794	6	29	-	-	-	45 32	11 33	4	-	VI	41	-	505 - - -	8	50 IV SO	VICENZA
4718	1794	6	29	-	-	-	45 33	11 32	4	-	VI	41	-	505 - - -	8	50 IV SO	VICENZA
4719	1794	6	30	8	30	-	46 18	12 46	4	-	VII-VIII	49	-	75 - - -	000	24 I NO	TRAMONTI DI SOTTO
4723	1794	9	1	-	-	-	46 18	12 49	5	-	VIII	52	-	501 - - -	35	24 I NO	TRAMONTI DI SOTTO
4727	1794	11	29	-	-	-	46 31	13 0	7	-	V	36	-	501 - - -	8	14 IV SO	SUTRIO
4728	1795	1	1	2	15	-	46 31	13 0	7	-	V	36	-	501 - - -	8	14 IV SO	SUTRIO
4733	1795	7	29	-	-	-	45 33	11 33	7	-	V	36	-	501 - - -	8	50 IV SO	VICENZA
4734	1795	8	15	-	-	-	41 55	12 52	4	-	VIII	51	-	502 - - -	35	150 I NE	CASTEMADAMA
4741	1796	2	5	2	45	-	43 30	11 55	4	-	VIII	51	-	75 - - -	000	114 II NE	AREZZO
4744	1796	3	18	16	30	-	40 45	13 50	4	-	IX	56	-	75 - - -	000	183 II SE	ISOLA DI ISCHIA

N	YEAR	MO	DA	HO	MI	SE	LATIT	LONGI	RE	DEP	INT	MK	ML	REFERENCES	COD	TAB./25000	EPICENTRAL ZONE
4746	1796	8	15	-	-	-	41 55	12 55	5	-	VII	46	-	75 - - -	000	150 I NE	CASTEMADAMA
4747	1796	10	22	4	-	-	44 30	11 35	4	-	VII	47	-	75 - - -	000	88 III NE	MEDICINA
4749	1796	10	24	-	-	-	45 27	11 33	4	-	V	36	-	505 - - -	8	50 III NO	ARCUGNANO
4754	1797	6	16	-	-	-	46 24	12 54	4	-	V	36	-	505 - - -	8	13 II SE	VILLA SANTINA
4761	1798	5	26	12	10	-	43 20	11 20	4	-	VIII- IX	53	-	75 - - -	000	120 I NE	SIENA
4763	1798	5	27	6	-	-	43 20	11 20	4	-	V	35	-	75 - - -	000	120 I NE	SIENA
4773	1798	10	14	14	30	-	46 3	13 13	7	-	IV - V	33	-	501 - - -	8	25 II SO	UDINE
4775	1799	2	6	3	15	-	45 25	11 12	4	-	V	36	-	505 - - -	35	49 III NE	S.MARTINO
4777	1799	2	7	3	-	-	45 30	10 30	4	-	V	36	-	75 - - -	000	48 III NO	DESENZANO
4778	1799	5	29	19	-	-	45 30	10 30	4	-	VI - VII	44	-	75 - - -	000	48 III NO	DESENZANO
4783	1799	7	28	18	-	-	43 10	13 10	3	-	VI	41	-	511 - - -	A25	124 IV SE	S.SEVERINO
4785	1799	7	28	22	-	-	43 10	13 10	3	-	IX	56	-	510 - - -	A5	124 IV SE	CAMERINO
4792	1799	10	26	5	-	-	46 31	13 0	7	-	V	36	-	501 - - -	8	14 IV SO	SUTRIO
4805	1800	12	29	-	-	-	41 41	12 47	5	-	V	36	-	502 - - -	35	150 II SO	VELLETRI
4806	1800	12	29	-	-	-	41 41	12 47	5	-	V	36	-	502 - - -	35	150 II SO	VELLETRI
4807	1800	12	29	-	-	-	41 41	12 47	5	-	V	36	-	502 - - -	35	150 II SO	VELLETRI
4809	1800	12	29	10	15	-	41 41	12 47	4	-	VII	46	-	502 - - -	3	150 II SO	VELLETRI
4810	1801	1	-	-	-	-	41 41	12 47	4	-	V	36	-	502 - - -	8	150 II SO	VELLETRI
4815	1801	-	-	-	-	-	41 41	12 47	5	-	V	36	-	502 - - -	8	150 II SO	VELLETRI
4816	1801	-	-	-	-	-	41 41	12 47	5	-	V	36	-	502 - - -	8	150 II SO	VELLETRI
4817	1801	-	-	-	-	-	41 41	12 47	5	-	V	36	-	502 - - -	8	150 II SO	VELLETRI
4818	1801	-	-	-	-	-	41 41	12 47	5	-	V	36	-	502 - - -	8	150 II SO	VELLETRI
4819	1801	-	-	-	-	-	41 41	12 47	5	-	V	36	-	502 - - -	8	150 II SO	VELLETRI
4820	1801	-	-	-	-	-	41 41	12 47	5	-	V	36	-	502 - - -	8	150 II SO	VELLETRI
4821	1801	-	-	-	-	-	41 41	12 47	5	-	V	36	-	502 - - -	8	150 II SO	VELLETRI
4822	1801	-	-	-	-	-	41 41	12 47	5	-	V	36	-	502 - - -	8	150 II SO	VELLETRI
4823	1801	-	-	-	-	-	41 41	12 47	5	-	V	36	-	502 - - -	8	150 II SO	VELLETRI
4824	1801	10	8	7	52	53	44 30	11 25	5	-	VII	47	-	75 - - -	000	87 II NE	BOLOGNA
4828	1801	10	25	6	30	-	41 53	12 30	5	-	V	36	-	502 - - -	35	150 IV SO	ROMA
4830	1801	10	26	6	30	-	41 45	12 42	4	-	V	36	-	502 - - -	235	150 III SE	ALBANO
4836	1802	1	4	6	-	-	45 40	13 48	7	-	V	36	-	501 - - -	8	40A II SO	TRIESTE
4841	1802	5	11	13	-	-	45 23	9 49	3	-	V	36	-	511 - - -	A3	46 II SO	OFFANENGO
4844	1802	5	12	9	30	-	45 23	9 49	3	-	VIII	51	-	510 - - -	A3	46 II SO	OFFANENGO
4845	1802	5	14	5	0	-	45 23	9 49	3	-	V	36	-	511 - - -	8	46 II SO	OFFANENGO
4846	1802	5	14	8	0	-	45 23	9 49	3	-	VI	41	-	511 - - -	8	46 II SO	OFFANENGO
4847	1802	5	19	19	30	-	45 23	9 49	3	-	V	36	-	511 - - -	8	46 II SO	OFFANENGO
4848	1802	5	19	23	30	-	45 23	9 49	3	-	V	36	-	511 - - -	8	46 II SO	OFFANENGO
4849	1802	5	20	13	30	-	45 23	9 49	3	-	V	36	-	511 - - -	8	46 II SO	OFFANENGO
4850	1802	6	2	4	30	-	45 23	9 49	3	-	V	36	-	511 - - -	8	46 II SO	OFFANENGO
4858	1803	4	7	4	15	-	42 15	13 30	4	-	VI	41	-	75 - - -	000	146 IV SO	ROCCA DI MEZZO
4859	1803	12	12	15	30	-	45 50	7 0	4	-	VI	41	-	75 269 - -	000	28 III NO	COURMAYEUR
4860	1804	7	24	22	45	-	45 25	11 55	7	-	V	36	-	501 - - -	8	50 II NE	PADOVA
4861	1804	10	18	20	-	-	43 20	11 5	4	-	VII	46	-	75 - - -	000	120 IV NE	TEGOIA
4862	1804	12	17	20	-	-	43 20	11 5	4	-	VI	41	-	75 - - -	000	120 IV NE	TEGOIA
4867	1805	7	11	-	-	-	37 45	15 15	3	-	VIII	51	-	507 - - -	3	262 II SO	BASSO IONIO
4869	1805	7	26	21	1	40	41 32	14 31	3	10	X	65	-	510 - - -	A35	162 IV SO	BARANELLO
4870	1805	7	26	21	20	-	41 25	14 30	5	10	VI	41	-	75 - - -	000	162 III NO	BOIANO
4871	1805	7	26	21	45	-	41 25	14 30	5	-	VIII	51	-	75 - - -	000	162 III NO	BOIANO
4876	1805	8	15	3	-	-	41 25	14 30	5	-	V	35	-	75 - - -	000	162 III NO	BOIANO
4885	1805	9	12	19	-	-	41 25	14 30	5	-	IV - V	33	-	75 - - -	000	162 III NO	BOIANO

N	YEAR	MO	DA	HO	MI	SE	LATIT	LONGI	RE	DEP	INT	MK	ML	REFERENCES	COD	TAB./25000	EPICENTRAL ZONE
4886	1805	10	13	22	-	-	41 10	14 20	5	-	VII	46	-	75 - - -	000	172 I SE	CAIAZZO
4887	1805	12	8	-	-	-	41 25	14 30	5	-	VIII	51	-	75 - - -	000	162 III NO	BOIANO
4888	1806	2	12	2	0	-	44 50	10 45	3	-	VII	47	-	75 269 - -	000	74 II NO	CORREGGIO
4889	1806	2	12	2	30	-	44 50	10 45	3	-	VII	47	-	75 269 - -	000	74 II NO	CORREGGIO
4898	1806	3	31	8	10	-	43 45	7 30	5	-	VI	41	-	75 269 - -	000	102 III SO	MAR LIGURE
4901	1806	4	9	-	-	-	38 6	15 39	3	-	VII-VIII	48	-	507 - - -	35	254 III NE	REGGIO CALABRIA
4903	1806	4	10	-	-	-	38 6	15 39	3	-	VII-VIII	48	-	507 - - -	8	254 III NE	REGGIO CALABRIA
4905	1806	5	30	10	-	-	41 25	14 30	5	-	V	35	-	75 - - -	000	162 III NO	BOIANO
4906	1806	6	2	13	-	-	41 25	14 30	5	-	VI	41	-	75 - - -	000	162 III NO	BOIANO
4908	1806	6	19	21	30	-	43 45	7 40	4	-	VII	46	-	75 269 - -	000	102 III SE	MAR LIGURE
4909	1806	7	21	9	5	-	41 29	13 48	5	-	V	36	-	502 - - -	235	160 II NO	PIGNATARO
4910	1806	7	21	9	-	-	41 29	13 48	4	-	VII	46	-	502 - - -	23	160 II NO	PIGNATARO
4919	1806	8	26	7	35	-	41 43	12 44	3	-1	VIII	51	-	510 - - -	A23	150 II SO	VELLETRI
4926	1806	10	6	-	-	-	38 16	16 13	3	-	V	36	-	507 - - -	35	255 I NO	SIDERNO
4929	1806	12	17	9	4	-	43 45	7 30	5	-	VI	41	-	75 - - -	000	102 III SO	MAR LIGURE
4930	1807	1	28	17	-	-	41 30	14 15	5	-	VII	46	-	75 - - -	000	161 II NO	GALLO
4934	1807	9	5	1	30	-	44 0	8 30	5	-	VI	41	-	506 - - -	235	103A IV NO	MAR LIGURE
4937	1807	11	10	3	-	-	40 20	15 55	5	-	V	35	-	75 - - -	000	210 I NE	GRUMENTO
4938	1807	11	11	3	30	-	40 20	15 55	5	-2	VII	46	-	75 304 - -	000	210 I NE	GRUMENTO
4940	1807	11	20	6	30	-	40 20	15 55	5	-	VII-VIII	48	-	75 - - -	000	210 I NE	GRUMENTO
4941	1807	11	25	-	-	-	40 20	15 55	5	-	VI	41	-	75 - - -	000	210 I NE	GRUMENTO
4942	1807	12	19	1	30	-	45 37	7 58	4	-	V - VI	39	-	269 - - -	000	43 IV NO	ANDORNO MICCA
4943	1808	4	2	4	43	-	44 52	7 15	3	-2	VIII	52	-	510 - - -	35	67 I SO	PINEROLO
4945	1808	4	2	20	15	-	44 50	7 12	4	-2	VIII	52	-	75 269 304 -	000	67 III NE	BOBBIO
4947	1808	4	3	16	-	-	44 50	7 12	4	-	V	36	-	269 - - -	000	67 III NE	BOBBIO
4952	1808	4	4	20	-	-	44 50	7 12	4	-	V	36	-	269 - - -	000	67 III NE	BOBBIO
4953	1808	4	4	20	-	-	44 50	7 20	5	-	V	36	-	269 - - -	000	67 II NE	CAVOUR
4956	1808	4	5	17	0	-	44 50	7 12	4	-	V	36	-	269 - - -	000	67 III NE	BOBBIO
4964	1808	4	10	9	38	-	44 50	7 12	4	-	V - VI	39	-	269 - - -	000	67 III NE	BOBBIO
4968	1808	4	10	20	0	-	44 50	7 12	4	-	V - VI	39	-	269 - - -	000	67 III NE	BOBBIO
4969	1808	4	10	23	10	-	44 50	7 12	4	-	VI	41	-	269 - - -	000	67 III NE	BOBBIO
4970	1808	4	11	1	0	-	44 50	7 12	4	-	V - VI	39	-	269 - - -	000	67 III NE	BOBBIO
4978	1808	4	13	21	-	-	44 50	7 12	4	-	V	36	-	269 - - -	000	67 III NE	BOBBIO
4979	1808	4	13	22	-	-	44 50	7 12	4	-	V	36	-	269 - - -	000	67 III NE	BOBBIO
4981	1808	4	14	14	0	-	44 50	7 12	4	-	IV - V	-	-	269 - - -	000	67 III NE	BOBBIO
4982	1808	4	14	14	0	-	44 50	7 12	4	-	VI - VII	44	-	269 - - -	000	67 III NE	BOBBIO
4983	1808	4	14	15	0	-	44 50	7 12	4	-	V	36	-	269 - - -	000	67 III NE	BOBBIO
4985	1808	4	14	16	30	-	44 50	7 12	4	-	VII	47	-	269 - - -	000	67 III NE	BOBBIO
4986	1808	4	15	1	0	-	44 50	7 12	4	-	VII	47	-	75 269 - -	000	67 III NE	BOBBIO
4987	1808	4	15	13	30	-	44 50	7 12	4	-	V - VI	39	-	75 269 - -	000	67 III NE	BOBBIO
4988	1808	4	15	15	30	-	44 50	7 12	4	-	V	36	-	269 - - -	000	67 III NE	BOBBIO
4989	1808	4	15	16	30	-	44 50	7 12	4	-	V	36	-	269 - - -	000	67 III NE	BOBBIO
4990	1808	4	15	18	30	-	44 50	7 12	4	-	V	-	-	269 - - -	000	67 III NE	BOBBIO
4992	1808	4	16	1	15	-	44 50	7 12	4	-	VIII	52	-	75 269 - -	000	67 III NE	BOBBIO
4996	1808	4	18	3	-	-	44 50	7 12	4	-	VII	47	-	269 - - -	000	67 III NE	BOBBIO
5003	1808	4	20	9	-	-	44 50	7 12	4	-	VI - VII	44	-	269 - - -	000	67 III NE	BOBBIO
5004	1808	4	21	4	0	-	44 50	7 12	4	-	V	36	-	269 - - -	000	67 III NE	BOBBIO
5008	1808	4	23	5	0	-	44 50	7 12	4	-	V	36	-	269 - - -	000	67 III NE	BOBBIO
5009	1808	4	24	20	15	-	44 50	7 12	4	-	V - VI	39	-	269 - - -	000	67 III NE	BOBBIO
5013	1808	4	28	0	30	-	44 50	7 12	4	-	V - VI	39	-	269 - - -	000	67 III NE	BOBBIO

N	YEAR	MO	DA	HO	MI	SE	LATIT	LONGI	RE	DEP	INT	MK	ML	REFERENCES	COD	TAB./25000	EPICENTRAL ZONE
5015	1808	4	29	8	12	-	44 50	7 12	4	-	V - VI	39	-	269 - - -	000	67 III NE	BOBBIO
5016	1808	4	30	0	0	-	44 50	7 12	4	-	V - VI	39	-	269 - - -	000	67 III NE	BOBBIO
5017	1808	4	30	3	0	-	44 50	7 12	4	-	V - VI	39	-	269 - - -	000	67 III NE	BOBBIO
5018	1808	4	30	10	45	-	44 50	7 12	4	-	V	36	-	269 - - -	000	67 III NE	BOBBIO
5020	1808	5	1	0	0	-	44 50	7 12	4	-	VII	47	-	269 - - -	000	67 III NE	BOBBIO
5022	1808	5	1	2	45	-	44 50	7 12	4	-	V - VI	39	-	269 - - -	000	67 III NE	BOBBIO
5033	1808	5	5	10	-	-	44 50	7 12	4	-	VI	41	-	269 - - -	000	67 III NE	BOBBIO
5034	1808	5	5	22	30	-	44 50	7 12	4	-	V	36	-	269 - - -	000	67 III NE	BOBBIO
5035	1808	5	6	0	30	-	44 50	7 12	4	-	V	36	-	269 - - -	000	67 III NE	BOBBIO
5037	1808	5	6	3	-	-	44 50	7 12	4	-	V	36	-	269 - - -	000	67 III NE	BOBBIO
5041	1808	5	8	2	0	-	44 50	7 12	4	-	V	36	-	269 - - -	000	67 III NE	BOBBIO
5050	1808	5	13	1	45	-	44 50	7 12	4	-	V	36	-	269 - - -	000	67 III NE	BOBBIO
5052	1808	5	14	1	15	-	44 50	7 12	4	-	V	36	-	269 - - -	000	67 III NE	BOBBIO
5065	1808	10	26	21	-	-	43 30	10 10	5	-	VI	41	-	75 - - -	000	111 III NE	MAR LIGURE
5066	1808	10	30	10	15	-	44 50	7 12	4	-	VII	47	-	75 269 - -	000	67 III NE	BOBBIO
5069	1808	11	22	6	40	-	44 50	7 12	4	-	V	36	-	269 - - -	000	67 III NE	BOBBIO
5072	1809	2	4	-	-	-	44 50	7 12	4	-	V	36	-	269 - - -	000	67 III NE	BOBBIO
5077	1809	4	30	-	-	-	44 50	7 12	4	-	V	36	-	269 - - -	000	67 III NE	BOBBIO
5079	1809	7	3	-	-	-	44 50	7 12	4	-	V	36	-	269 - - -	000	67 III NE	BOBBIO
5080	1809	8	1	21	-	-	42 20	13 25	4	-	VII	46	-	75 - - -	000	145 I NE	LUCOLI
5083	1809	8	5	-	-	-	42 20	13 25	4	-	VI	41	-	75 - - -	000	145 I NE	LUCOLI
5084	1809	8	14	11	-	-	42 20	13 25	4	-	VII-VIII	48	-	75 - - -	000	145 I NE	LUCOLI
5085	1809	8	25	12	13	-	43 20	13 30	5	-2	VII	46	-	75 304 - -	000	125 IV NO	MACERATA EST
5086	1809	-	-	-	-	-	41 45	12 45	4	-	VII	46	-	75 - - -	000	150 II SO	VELLETRI
5087	1809	11	21	23	30	-	45 28	11 42	7	-	V	36	-	501 - - -	8	50 III NE	VICENZA PADOVA
5088	1810	1	16	2	30	-	44 50	7 12	4	-	V	36	-	269 - - -	000	67 III NE	BOBBIO
5089	1810	1	22	9	0	-	44 50	7 12	4	-	V	36	-	269 - - -	000	67 III NE	BOBBIO
5091	1810	5	1	-	-	-	45 45	10 50	4	-	VII	47	-	75 - - -	000	35 II SE	M.BALDO
5092	1810	7	6	22	20	-	43 30	11 52	4	-	VI	41	-	75 - - -	000	114 II NE	AREZZO
5093	1810	7	13	13	-	-	41 43	12 40	4	-	VII	46	-	502 - - -	123	150 III SE	ALBANO
5095	1810	10	-	-	-	-	43 35	12 25	4	-	VII	46	-	75 - - -	000	115 I SE	APECCHIO
5096	1810	10	-	-	-	-	43 35	12 25	4	-	VII	46	-	75 - - -	000	115 I SE	APECCHIO
5097	1810	10	-	-	-	-	43 35	12 25	4	-	VII	46	-	75 - - -	000	115 I SE	APECCHIO
5098	1810	10	-	-	-	-	43 35	12 25	4	-	VII	46	-	75 - - -	000	115 I SE	APECCHIO
5099	1810	10	-	-	-	-	43 35	12 25	4	-	VII	46	-	75 - - -	000	115 I SE	APECCHIO
5101	1810	12	25	19	24	-	44 50	10 45	4	-	VII	47	-	75 269 - -	000	74 II NO	CORREGGIO
5104	1811	2	18	2	15	-	41 51	12 34	4	-	VI	41	-	502 - - -	235	150 IV SO	ROMA
5117	1811	5	29	1	45	-	41 50	12 45	6	-	V	36	-	502 - - -	A	150 II NO	ROMA
5118	1811	7	15	22	44	-	44 30	10 50	5	-	VII	47	-	75 269 - -	000	86 II NE	LEVIZZANO
5125	1812	3	22	2	20	-	41 54	12 29	5	-	VII	46	-	502 - - -	3	150 IV SO	ROMA
5134	1812	9	3	-	-	-	42 45	13 0	5	-	VIII	51	-	75 - - -	000	132 III SO	CASCIA
5135	1812	9	11	6	-	-	43 45	11 5	4	-	V	35	-	75 - - -	000	106 III SE	ROMOLA
5136	1812	9	11	12	-	-	43 45	11 5	4	-2	VIII	51	-	75 304 - -	000	106 III SE	ROMOLA
5138	1812	9	12	2	-	-	43 45	11 5	4	-	VII	46	-	75 - - -	000	106 III SE	ROMOLA
5142	1812	10	25	7	-	-	46 12	12 47	4	-2	VIII	52	-	501 - - -	3	24 I SO	MANIAGO
5148	1812	12	3	22	30	-	41 28	15 33	3	-	V	35	-	64 - - -	000	164 III NO	FOGGIA
5151	1813	4	7	2	-	-	43 40	13 40	4	-	V	35	-	75 - - -	000	110AIII SE	MEDIO ADRIATICO
5152	1813	4	7	6	-	-	43 40	13 40	4	-	V	35	-	75 - - -	000	110AIII SE	MEDIO ADRIATICO
5158	1813	9	21	7	45	-	44 14	11 50	4	18	VIII	52	-	75 304 - -	000	99 I SE	CASTROCARO
5166	1813	10	16	22	43	-	44 14	11 50	4	-	V	36	-	75 - - -	000	99 I SE	CASTROCARO

N	YEAR	MO	DA	HO	MI	SE	LATIT	LONGI	RE	DEP	INT	MK	ML	REFERENCES	COD	TAB./25000	EPICENTRAL ZONE
5169	1813	12	25	0	-	-	43 45	10 50	5	-	V	35	-	75 - - -	000	105 II SE	EMPOLI
5170	1814	4	3	2	45	-	43 35	10 15	5	-	VII	46	-	75 - - -	000	111 I SO	LIVORNO
5171	1814	4	3	7	30	-	43 35	10 15	5	-	IV - V	33	-	75 - - -	000	111 I SO	LIVORNO
5175	1815	2	26	6	-	-	45 42	11 23	5	-	V - VI	39	-	504 - - -	8	36 II SE	SCHIO
5177	1815	2	26	18	-	-	45 45	11 25	5	-	V	36	-	504 - - -	5	36 II SE	SCHIO
5179	1815	8	1	-	-	-	44 0	11 0	4	-	VI	41	-	75 - - -	000	106 IV NO	MONTALE
5180	1815	8	12	-	-	-	44 0	11 0	4	-	V	35	-	75 - - -	000	106 IV NO	MONTALE
5191	1817	1	14	14	30	-	37 30	13 5	4	-	VII	46	-	507 - - -	3	266 III NE	MACAUDA
5204	1817	1	18	18	30	-	37 30	13 5	4	-	VIII	51	-	507 - - -	35	266 III NE	MACAUDA
5205	1817	1	18	19	0	-	37 30	13 5	4	-	V	36	-	507 - - -	23	266 III NE	MACAUDA
5209	1817	1	23	22	-	-	37 30	13 5	4	-	VII	46	-	507 - - -	3	266 III NE	MACAUDA
5210	1817	3	11	21	10	-	45 54	6 48	3	-	VIII	52	-	506 - - -	8	27 I SO	FRANCIA
5212	1817	3	14	22	50	-	38 11	15 33	3	-	VI - VII	43	-	507 - - -	35	254 IV SO	MESSINA
5214	1817	3	26	4	30	-	41 45	12 40	4	-	V	36	-	502 - - -	5	150 III SE	ALBANO
5217	1817	10	19	2	30	-	38 10	15 30	5	-	VI	41	-	75 - - -	000	254 IV SO	MESSINA
5219	1818	2	5	-	-	-	37 16	14 41	3	-	VIII	51	-	507 - - -	35	273 IV NE	MINEO
5222	1818	2	20	18	20	-	37 36	15 6	3	5	IX	56	-	510 - - -	235	270 IV NE	CATANESE
5223	1818	2	21	9	30	-	37 35	15 5	5	-	IV - V	33	-	75 - - -	000	270 IV SE	CATANIA
5224	1818	2	23	18	10	1	43 45	8 0	5	-2	VIII	51	-	75 269 304 -	000	103 III SO	MAR LIGURE
5225	1818	2	23	22	-	-	43 45	8 0	5	-	V	35	-	75 269 - -	000	103 III SO	MAR LIGURE
5228	1818	2	28	8	30	-	37 18	14 44	3	-	VI	41	-	507 - - -	35	273 I NO	MILITELLO
5229	1818	2	28	8	30	-	37 20	14 40	5	-2	VII	46	-	75 304 - -	000	273 IV NE	MINEO
5231	1818	3	1	2	29	-	37 18	14 44	3	-	VI	41	-	507 - - -	35	273 I NO	MILITELLO
5233	1818	3	2	-	-	-	43 45	8 0	5	-	V	35	-	75 269 - -	000	103 III SO	MAR LIGURE
5240	1818	5	3	15	-	-	43 40	13 40	4	-	VI	41	-	75 - - -	000	110AIII SE	MEDIO ADRIATICO
5242	1818	8	5	-	-	-	41 48	12 36	6	-	V	36	-	502 - - -	8	150 III NE	ROMA FRASCATI ALB
5244	1818	8	13	1	45	-	41 48	12 41	4	-	V	36	-	502 - - -	8	150 III NE	FRASCATI
5246	1818	9	8	9	37	-	37 50	14 0	3	-2	IX	56	-	513 - - -	A	260 III NO	MADONIE
5249	1818	9	8	22	30	-	38 7	13 21	4	-	V	36	-	507 - - -	3	249 II NE	PALERMO
5255	1818	12	8	18	-	-	44 47	10 20	4	-	V	36	-	75 - - -	000	73 II NE	PARMA EST
5256	1818	12	9	18	52	-	44 47	10 20	4	-2	VII	47	-	75 304 - -	000	73 II NE	PARMA EST
5261	1819	1	8	23	30	-	43 50	7 56	4	-	VII-VIII	48	-	506 - - -	235	102 II NE	BUSSANA
5266	1819	2	24	23	24	-	37 55	14 5	3	-2	VIII	51	-	513 - - -	A	260 IV NE	CASTELBUONO
5270	1819	3	26	10	-	-	41 48	12 36	6	-	V	36	-	502 - - -	8	150 III NE	ROMA FRASCATI ALB
5271	1819	5	2	14	-	-	46 0	14 1	5	10	VI - VII	47	-	504 - - -	8		IDRIJA
5272	1819	5	26	5	-	-	42 15	11 45	4	-	VII	46	-	75 - - -	000	142 I SO	MARINA DI TERQ.
5274	1819	5	27	4	-	-	37 31	15 5	3	-	V	36	-	507 - - -	235	270 IV SE	CATANIA
5276	1819	6	22	-	-	-	37 45	15 0	4	-	V	35	-	75 - - -	000	262 III SO	M.ETNA SUD
5277	1819	7	1	0	-	-	37 31	15 5	3	-	V	36	-	507 - - -	35	270 IV SE	CATANIA
5279	1819	7	26	-	-	-	37 45	15 0	4	-	VI	41	-	75 - - -	000	262 III SO	M.ETNA SUD
5280	1819	7	27	-	-	-	37 45	15 0	4	-	VI	41	-	75 - - -	000	262 III SO	M.ETNA SUD
5284	1819	12	25	-	-	-	42 56	12 42	4	-	V	35	-	75 - - -	000	131 IV NE	SPELLO
5286	1820	12	25	-	-	-	37 16	14 41	3	-	VI	41	-	507 - - -	135	273 IV NE	MINEO
5288	1821	3	22	-	-	-	42 25	12 50	6	-	VII	46	-	502 - - -	A	138 II NE	RIETI
5289	1821	7	12	23	-	-	38 54	16 36	3	-	VII	46	-	507 - - -	8	242 IV SE	CATANZARO
5290	1821	7	12	23	15	-	38 54	16 36	3	-	VII	46	-	507 - - -	8	242 IV SE	CATANZARO
5292	1821	8	2	2	-	-	38 50	16 25	5	-	VIII	51	-	75 507 - -	5	241 II NE	GIRIFALCO
5293	1821	8	12	6	30	9	38 50	16 25	5	-	VII	-	-	75 - - -	25	241 II NE	GIRIFALCO
5294	1821	8	12	6	45	-	38 50	16 25	5	-	VII	-	-	75 - - -	8	241 II NE	GIRIFALCO
5302	1821	10	19	7	30	-	43 20	11 20	5	-	V	35	-	75 - - -	000	120 I NE	SIENA

N	YEAR	MO	DA	HO	MI	SE	LATIT	LONGI	RE	DEP	INT	MK	ML	REFERENCES	COD	TAB./25000	EPICENTRAL ZONE
5304	1821	11	22	1	15	-	42 10	15 15	5	-	VII	46	-	75 - - -	000	148A I SO	MEDIO ADRIATICO
5305	1821	12	25	23	0	-	42 10	15 15	5	-	V	35	-	75 - - -	000	148A I SO	MEDIO ADRIATICO
5306	1821	12	25	23	30	-	42 10	15 15	5	-	V	35	-	75 - - -	000	148A I SO	MEDIO ADRIATICO
5308	1822	2	26	-	-	-	45 46	11 44	5	-	V	36	-	501 - - -	8	37 II NO	BASSANO
5312	1822	4	6	-	-	-	37 45	14 24	4	-	VIII	51	-	507 - - -	35	260 II SE	NICOSIA
5318	1822	4	10	15	-	-	37 45	14 25	5	-	VII	46	-	75 - - -	000	260 II SE	NICOSIA
5319	1822	4	11	-	-	-	37 45	14 24	4	-	V	36	-	507 - - -	35	260 II SE	NICOSIA
5325	1822	8	12	2	30	-	46 3	14 30	5	-	VI	41	-	504 - - -	8		LJUBLJANA
5330	1822	10	13	-	-	-	41 29	13 48	5	-	V	36	-	502 - - -	8	160 II NO	PIGNATARO
5335	1823	3	5	12	30	-	38 7	14 47	4	-	V	36	-	507 - - -	3	252 II NO	NASO
5337	1823	3	5	14	-	-	38 7	14 47	4	-	V	36	-	507 - - -	3	252 II NO	NASO
5339	1823	3	5	16	37	-	38 7	14 47	3	-	IX - X	59	-	510 - - -	A35	252 II NO	NASO
5345	1823	3	7	0	45	-	38 8	15 17	4	-	V - VI	38	-	507 - - -	135	253 II NO	BARCELLONA
5346	1823	3	7	2	30	-	38 8	15 17	4	-	V	36	-	507 - - -	13	253 II NO	BARCELLONA
5351	1823	3	27	-	-	-	37 54	12 15	3	-	V	36	-	507 - - -	35	256 I SO	CANALE DI SICILIA
5359	1823	5	28	15	-	-	37 56	14 6	4	-	V	36	-	507 - - -	3	260 IV NE	CASTELBUONO
5363	1823	6	13	19	-	-	38 3	15 28	4	-	VI	41	-	507 - - -	135	254 III SO	SCALETTA
5370	1824	2	4	21	50	-	44 45	9 10	4	-	V	36	-	75 269 - -	000	71 III SE	CABELLA
5371	1824	2	4	21	55	-	44 45	9 10	4	-	V	36	-	75 269 - -	000	71 III SE	CABELLA
5373	1824	7	15	-	-	-	42 3	12 37	5	-	V	36	-	502 - - -	8	144 III SE	MENTANA
5375	1824	8	12	7	-	-	43 45	12 0	4	-	VI	41	-	75 - - -	000	108 III SO	PIEVE S.STEFANO
5380	1824	12	11	-	-	-	39 30	16 35	4	-	VIII	51	-	75 - - -	000	230 III NE	LONGOBUCCO
5381	1825	1	5	-	-	-	39 35	16 34	3	-	V	36	-	507 - - -	35	230 IV SO	S.GIORGIO
5393	1825	10	27	10	30	-	41 35	14 10	5	-	VI	41	-	75 - - -	000	161 IV SE	MONTERODUNI
5396	1826	2	1	4	-	-	40 35	15 40	5	-2	IX	56	-	75 304 - -	000	199 IV SE	TITO
5399	1826	2	11	-	-	-	40 35	15 40	5	-	VI	41	-	75 - - -	000	199 IV SE	TITO
5400	1826	3	17	23	20	-	43 50	13 0	5	-	VI	41	-	75 - - -	000	110 III NO	S.COSTANZO
5401	1826	3	17	23	50	-	43 50	13 0	5	-	VII	46	-	75 - - -	000	110 III NO	S.COSTANZO
5412	1826	6	24	12	30	-	45 30	10 55	5	-	VI	41	-	75 269 - -	000	48 II NE	PESCANTINA
5415	1826	8	31	10	-	-	38 58	16 19	3	-	V	36	-	507 - - -	8	241 I NO	NICASTRO
5416	1826	8	31	10	-	-	38 58	16 19	3	-	V	36	-	507 - - -	8	241 I NO	NICASTRO
5419	1826	10	-	-	-	-	44 5	11 45	4	-	VI	41	-	75 - - -	000	99 II SO	TREDOZIO
5421	1826	10	26	18	-	-	40 30	17 30	5	-	VII	46	-	75 - - -	000	203 III NO	FRAGAGNANO
5422	1826	11	11	4	28	-	45 10	9 10	3	-	VI	41	-	75 - - -	000	59 IV SE	PAVIA
5434	1827	4	11	-	-	-	40 54	12 58	4	-	V - VI	38	-	502 - - -	35	182G IV SO	MEDIO TIRRENO
5441	1827	8	14	4	5	-	38 7	13 21	3	-	IV - V	33	-	507 - - -	35	249 II NE	PALERMO
5459	1828	1	14	22	45	-	46 0	12 30	6	-	VI	41	-	501 - - -	8	39 IV NO	VENETO FRIULI
5460	1828	2	2	9	15	-	40 45	13 45	4	-2	IX	56	-	75 304 - -	000	183 II SO	CASAMICCIOLA
5462	1828	2	14	-	-	-	40 45	13 55	4	-	VI	41	-	75 - - -	000	183 II SE	ISOLA D*ISCHIA
5463	1828	3	12	-	-	-	38 22	15 51	3	-	VIII	51	-	507 - - -	35	245 II SE	PALMI
5472	1828	4	8	2	-	-	44 10	12 30	5	-	VII	47	-	75 - - -	000	101 IV SO	ALTO ADRIATICO
5473	1828	4	8	23	-	-	44 10	12 30	5	-	VI	41	-	75 - - -	000	101 IV SO	ALTO ADRIATICO
5474	1828	4	9	-	-	-	44 10	12 30	5	-	VI	41	-	75 - - -	000	101 IV SO	ALTO ADRIATICO
5476	1828	4	11	13	30	-	43 45	12 45	5	-	VII	46	-	75 - - -	000	109 II SO	FOSSOMBRONE
5477	1828	4	11	22	25	-	44 10	12 30	5	-	VII	47	-	75 - - -	000	101 IV SO	ALTO ADRIATICO
5478	1828	5	11	6	-	-	41 45	12 40	4	-	V	35	-	75 - - -	000	150 III SE	ALBANO
5480	1828	5	18	-	-	-	37 48	12 26	3	-	VII	46	-	507 - - -	8	256 II NE	MARSALA
5485	1828	10	5	-	-	-	44 10	12 10	4	-	VI	41	-	75 - - -	000	100 IV SE	FORLIMPOPOLI
5486	1828	10	5	10	30	-	44 10	12 10	4	-	VI	41	-	75 - - -	000	100 IV SE	FORLIMPOPOLI
5487	1828	10	8	20	-	-	44 10	12 10	4	-	V	36	-	75 - - -	000	100 IV SE	FORLIMPOPOLI

N	YEAR	MO	DA	HO	MI	SE	LATIT	LONGI	RE	DEP	INT	MK	ML	REFERENCES	COD	TAB./25000	EPICENTRAL ZONE
5488	1828	10	8	22	30	-	44 10	12 10	4	-	VII	47	-	75 - - -	000	100 IV SE	FORLIMPOPOLI
5489	1828	10	8	22	36	-	44 10	12 10	4	-	VII-VIII	49	-	75 - - -	000	100 IV SE	FORLIMPOPOLI
5491	1828	10	9	2	20	-	44 50	9 10	4	-2	VIII	52	-	75 269 304 -	000	71 III NE	VARZI
5492	1828	10	9	8	0	-	44 50	9 10	4	-	VII	47	-	75 269 - -	000	71 III NE	VARZI
5496	1828	10	10	1	30	-	44 50	9 10	4	-	V	36	-	75 269 - -	000	71 III NE	VARZI
5499	1828	10	10	5	30	-	44 50	9 10	4	-	IV - V	33	-	75 269 - -	000	71 III NE	VARZI
5507	1828	10	16	19	30	-	44 10	12 10	4	-	V	36	-	75 - - -	000	100 IV SE	FORLIMPOPOLI
5517	1829	1	-	-	-	-	41 44	12 39	4	-	V	36	-	502 - - -	8	150 III SE	ALBANO
5556	1829	5	22	2	45	-	41 44	12 39	4	-	VI	41	-	502 - - -	235	150 III SE	ALBANO
5558	1829	5	22	8	30	-	41 44	12 39	5	-	V	36	-	502 - - -	235	150 III SE	ALBANO
5564	1829	5	22	13	-	-	41 44	12 39	5	-	V	36	-	502 - - -	235	150 III SE	ALBANO
5566	1829	5	23	3	30	-	41 46	12 40	5	-	V	36	-	502 - - -	23	150 III NE	FRASCATI
5584	1829	5	29	21	30	-	41 48	12 41	5	-	V - VI	38	-	502 - - -	8	150 III NE	FRASCATI
5585	1829	5	30	3	-	-	41 48	12 41	5	-	VI	41	-	502 - - -	8	150 III NE	FRASCATI
5586	1829	5	30	12	-	-	41 48	12 41	5	-	V	36	-	502 - - -	8	150 III NE	FRASCATI
5588	1829	5	31	8	30	-	41 44	12 39	5	-	V	36	-	502 - - -	235	150 III SE	ALBANO
5591	1829	5	31	16	30	-	41 48	12 41	5	-	V	36	-	502 - - -	8	150 III NE	FRASCATI
5593	1829	6	1	9	-	-	41 46	12 40	4	-	VII	46	-	502 - - -	23	150 III NE	FRASCATI
5596	1829	6	4	0	30	-	41 48	12 41	5	-	V	36	-	502 - - -	123	150 III NE	FRASCATI
5597	1829	6	4	1	-	-	41 48	12 41	5	-	V	36	-	502 - - -	8	150 III NE	FRASCATI
5599	1829	6	6	19	-	-	41 48	12 41	5	-	V	36	-	502 - - -	8	150 III NE	FRASCATI
5615	1829	6	9	11	-	-	41 46	12 40	5	-	V	36	-	502 - - -	8	150 III NE	FRASCATI
5616	1829	6	9	15	45	-	41 46	12 40	4	-	V	36	-	502 - - -	8	150 III NE	FRASCATI
5754	1829	6	17	17	45	-	41 48	12 41	5	-	VI	41	-	502 - - -	8	150 III NE	FRASCATI
5755	1829	6	18	-	-	-	41 48	12 41	4	-	V	36	-	502 - - -	8	150 III NE	FRASCATI
5757	1829	6	25	-	-	-	41 43	12 40	4	-	VI	41	-	502 - - -	3	150 III SE	ALBANO
5759	1829	6	26	-	-	-	41 42	12 41	4	-	V	36	-	502 - - -	3	150 III SE	ALBANO
5791	1829	9	6	14	25	-	45 5	10 0	5	-	VII	47	-	75 - - -	000	61 III SO	VILLANOVA
5799	1829	-	-	-	-	-	41 45	12 42	4	-	VI	41	-	502 - - -	8	150 III SE	ALBANO
5808	1830	1	26	4	-	-	44 5	11 0	4	-	V	36	-	75 - - -	000	98 III SO	TREPPIO
5809	1830	1	26	4	30	-	44 5	11 0	4	-	VI	41	-	75 - - -	000	98 III SO	TREPPIO
5812	1830	8	11	22	16	-	46 5	14 30	5	4	V	35	-	504 - - -	8		LJUBLJANA
5814	1831	1	2	14	-	-	40 7	15 45	5	-2	VIII	51	-	75 304 - -	000	210 II NO	LAGONEGRO
5815	1831	1	3	14	-	-	39 55	15 50	3	-	VII	46	-	507 - - -	135	220 I NE	M.SERRAMALE
5818	1831	1	13	-	-	-	40 0	15 45	5	-	VII	46	-	75 - - -	000	220 I NO	MARATEA
5819	1831	1	28	17	30	-	38 13	15 14	3	-	VIII	51	-	507 - - -	35	253 I SO	MILAZZO
5823	1831	4	9	-	-	-	38 30	16 30	-	-	VI - VII	43	-	122 - - -	000	247 III NO	STILO
5824	1831	5	26	10	30	-	43 50	7 50	5	-2	IX	56	-	75 269 304 -	000	102 II NE	TAGGIA
5829	1831	5	28	11	45	-	43 50	7 50	5	-	VII	46	-	75 269 - -	000	102 II NE	BUSSANA
5838	1831	6	28	20	15	-	37 30	13 5	4	-	V	36	-	507 - - -	235	266 III NE	MACAUDA
5841	1831	6	29	12	45	-	37 30	13 5	4	-	V	36	-	507 - - -	35	266 III NE	MACAUDA
5844	1831	6	30	2	15	-	37 30	13 5	4	-	V	36	-	507 - - -	35	266 III NE	MACAUDA
5846	1831	6	30	2	45	-	37 30	13 5	4	-	VII	46	-	507 - - -	3	266 III NE	MACAUDA
5859	1831	7	2	6	-	-	37 30	13 5	4	-	VI	41	-	507 - - -	35	266 III NE	MACAUDA
5861	1831	7	2	15	-	-	37 30	13 5	4	-	V	36	-	507 - - -	3	266 III NE	MACAUDA
5871	1831	7	14	15	30	-	44 50	10 30	4	-	VI	41	-	75 - - -	000	74 III NO	CASTELNOVO
5872	1831	7	22	22	30	-	43 50	7 50	5	-	V	35	-	75 - - -	000	102 II NE	BUSSANA
5873	1831	8	20	14	48	-	43 50	7 50	5	-	IV - V	33	-	269 - - -	000	102 II NE	BUSSANA
5874	1831	9	11	14	30	-	44 50	10 30	4	-	VI	41	-	75 - - -	000	74 III NO	CASTELNOVO
5875	1831	9	11	18	15	-	44 50	10 30	4	-	VII-VIII	49	-	75 - - -	000	74 III NO	CASTELNOVO

N	YEAR	MO	DA	HO	MI	SE	LATIT	LONGI	RE	DEP	INT	MK	ML	REFERENCES	COD	TAB./25000	EPICENTRAL ZONE
5880	1831	9	16	20	-	-	37 30	13 5	4	-	V	36	-	507 - - -	35	266 III NE	MACAUDA
5881	1831	10	27	10	45	-	42 56	12 42	4	-	VII	46	-	75 - - -	000	131 IV NE	SPELLO
5882	1831	11	6	9	45	-	42 56	12 42	4	-	VI - VII	43	-	75 - - -	000	131 IV NE	SPELLO
5884	1831	11	23	11	17	-	41 30	14 30	4	-	VI	41	-	75 - - -	000	162 III NO	BOIANO
5885	1831	11	23	11	47	-	41 30	14 30	4	-	V	35	-	75 - - -	000	162 III NO	BOIANO
5886	1831	11	25	0	45	-	43 50	7 50	5	-	VI	41	-	75 269 - -	000	102 II NE	BUSSANA
5891	1831	12	16	-	-	-	37 30	13 5	4	-	VI	41	-	507 - - -	35	266 III NE	MACAUDA
5892	1832	1	13	13	-	-	42 56	12 42	4	-2	VIII- IX	53	-	75 304 - -	000	131 IV NE	SPELLO
5893	1832	1	13	14	-	-	42 56	12 42	4	-	VII	46	-	75 - - -	000	131 IV NE	SPELLO
5897	1832	1	19	17	-	-	42 56	12 42	4	-	VII	46	-	75 - - -	000	131 IV NE	SPELLO
5898	1832	1	22	-	-	-	42 56	12 42	4	-	V	35	-	75 - - -	000	131 IV NE	SPELLO
5899	1832	1	27	-	-	-	42 56	12 42	4	-	VII	46	-	75 - - -	000	131 IV NE	SPELLO
5900	1832	1	29	0	30	-	42 50	12 40	4	-	VII	46	-	75 - - -	000	131 III NE	CASTEL RITALDI
5901	1832	2	10	4	-	-	42 56	12 42	4	-	VII-VIII	48	-	75 - - -	000	131 IV NE	SPELLO
5902	1832	2	10	9	-	-	42 56	12 42	4	-	VII-VIII	48	-	75 - - -	000	131 IV NE	SPELLO
5904	1832	2	21	-	-	-	40 50	14 5	4	-	VI	41	-	75 - - -	000	184 III NE	POZZUOLI
5906	1832	3	8	14	-	-	39 10	16 49	5	24	X	30	-	75 - - -	000	237 I SO	CROTONESE
5907	1832	3	8	18	15	-	39 0	17 0	5	-	X	56	-	75 - - -	000	243 IV NO	CROTONESE
5909	1832	3	8	19	8	-	39 2	16 59	4	-	VII	46	-	507 - - -	35	238 III SO	CUTRO
5911	1832	3	8	19	-	-	39 2	16 59	4	-	VIII	51	-	507 - - -	35	238 III SO	CUTRO
5912	1832	3	8	19	40	-	39 2	16 59	4	-	VII	46	-	507 - - -	35	238 III SO	CUTRO
5915	1832	3	10	11	30	-	39 2	16 59	4	-	V	36	-	507 - - -	23	238 III SO	CUTRO
5918	1832	3	11	1	-	-	39 2	16 59	4	-	V	36	-	507 - - -	35	238 III SO	CUTRO
5919	1832	3	11	6	45	-	44 46	10 30	4	-	V - VI	39	-	75 - - -	000	74 III NO	CASTELNOVO
5921	1832	3	11	8	45	-	44 46	10 30	4	-	VII	47	-	75 - - -	000	74 III NO	CASTELNOVO
5925	1832	3	12	3	30	-	44 46	10 30	4	-	VII	47	-	75 - - -	000	74 III NO	CASTELNOVO
5931	1832	3	13	1	-	-	43 4	12 37	4	-	VII	46	-	75 - - -	000	123 III SE	ASSISI
5932	1832	3	13	2	10	-	44 46	10 30	4	-	V	36	-	75 - - -	000	74 III NO	CASTELNOVO
5933	1832	3	13	3	20	-	44 30	10 45	4	-	VIII	52	-	75 - - -	000	86 II NO	SERRAMAZZONI
5934	1832	3	13	3	27	5	44 37	10 28	4	-2	VIII- IX	55	-	75 304 - -	000	86 IV NO	QUATTRO CASTELLA
5935	1832	3	13	3	50	-	42 56	12 42	4	-	VI	41	-	75 - - -	000	131 IV NE	SPELLO
5936	1832	3	13	-	-	-	44 46	10 30	4	-	V	36	-	75 - - -	000	74 III NO	CASTELNOVO
5937	1832	3	14	4	40	-	44 46	10 30	4	-	V	36	-	75 - - -	000	74 III NO	CASTELNOVO
5938	1832	3	14	6	40	-	44 46	10 30	4	-	V	36	-	75 - - -	000	74 III NO	CASTELNOVO
5939	1832	3	14	7	30	-	44 46	10 30	4	-	V	36	-	75 - - -	000	74 III NO	CASTELNOVO
5940	1832	3	14	7	41	-	44 45	10 20	4	-	V	36	-	75 - - -	000	73 II SE	MONTECCHIO
5954	1832	3	25	4	5	-	39 2	16 59	4	-	V	36	-	507 - - -	235	238 III SO	CUTRO
5960	1832	4	12	-	-	-	38 46	16 16	4	-	VI	41	-	507 - - -	35	241 II NO	FILADELFIA
5963	1832	4	13	-	-	-	38 41	16 14	4	-	VI	41	-	507 - - -	8	241 II SO	MONTEROSSO
5974	1832	9	1	-	-	-	44 45	10 20	4	-	V	36	-	75 - - -	000	73 II SE	MONTECCHIO
5975	1832	9	10	23	55	-	44 46	10 30	4	-	V - VI	39	-	75 - - -	000	74 III NO	CASTELNOVO
5976	1832	9	11	18	-	-	44 46	10 30	4	-	V	36	-	75 - - -	000	74 III NO	CASTELNOVO
5977	1832	10	1	0	30	-	46 18	13 30	5	-	V	36	-	504 - - -	8	26 IV NO	IUGOSLAVIA
5980	1832	11	5	-	-	-	37 31	15 5	3	-	V	36	-	507 - - -	3	270 IV SE	CATANIA
5984	1832	11	24	3	30	-	37 36	15 0	3	-	VII-VIII	48	-	507 - - -	235	270 IV NO	BELPASSO
5985	1832	11	25	-	-	-	37 35	15 6	3	-	VIII	51	-	507 - - -	35	270 IV SE	CATANIA
5988	1832	12	17	20	0	-	44 45	10 20	4	-	IV - V	33	-	75 - - -	000	73 II SE	MONTECCHIO
5989	1832	12	18	3	-	-	44 45	10 20	4	-	V	36	-	75 - - -	000	73 II SE	MONTECCHIO
5991	1833	1	11	0	50	-	45 59	14 34	5	-	V	36	-	504 - - -	8	LJUBLJANA	
5992	1833	1	19	3	30	-	40 30	17 30	5	-	VI	41	-	75 - - -	000	203 III NO	FRAGAGNANO

N	YEAR	MO	DA	HO	MI	SE	LATIT	LONGI	RE	DEP	INT	MK	ML	REFERENCES	COD	TAB./25000	EPICENTRAL ZONE
5993	1833	1	19	4	-	-	40 30	17 30	5	-	VI	41	-	75 - - -	000	203 III NO	FRAGAGNANO
5994	1833	4	2	-	-	-	45 30	11 30	6	-	V	36	-	504 - - -	8	50 III NO	VICENZA
5998	1833	4	4	2	15	-	45 30	11 10	7	-	V	36	-	501 - - -	A	49 III NE	VICENZA
6003	1833	5	21	13	-	-	41 49	12 42	5	-	V	36	-	502 - - -	8	150 III NE	FRASCATI
6006	1833	11	20	0	25	-	46 22	14 18	5	11	V	39	-	504 - - -	8		PODLJUBELJ
6007	1834	2	2	8	2	-	45 46	14 14	5	12	V	40	-	504 - - -	8		POSTOJNA
6009	1834	2	14	13	15	-	44 25	9 50	4	-2	VIII	52	-	75 304 - -	000	84 II NE	PASSO CISA
6011	1834	2	14	14	0	-	44 25	9 50	4	-	V	36	-	75 - - -	000	84 II NE	PASSO CISA
6014	1834	2	15	0	15	-	44 25	9 50	4	-	IV - V	33	-	75 - - -	000	84 II NE	PASSO CISA
6016	1834	2	15	20	30	-	44 25	9 50	4	-	IV - V	33	-	75 - - -	000	84 II NE	PASSO CISA
6018	1834	2	17	16	-	-	44 25	9 50	4	-	V	36	-	75 - - -	000	84 II NE	PASSO CISA
6019	1834	4	25	2	45	-	44 25	9 50	4	-	VII	47	-	75 - - -	000	84 II NE	PASSO CISA
6020	1834	5	2	-	-	-	44 25	9 50	4	-	V - VI	39	-	75 - - -	000	84 II NE	PASSO CISA
6021	1834	5	16	17	25	-	44 25	9 50	4	-	V	36	-	75 - - -	000	84 II NE	PASSO CISA
6022	1834	7	3	-	-	-	41 29	13 48	5	-	V	36	-	502 - - -	8	160 II NO	PIGNATARO
6023	1834	7	4	0	35	-	44 40	10 5	5	-	VIII	52	-	75 269 - -	000	73 III SE	FORNOVO
6028	1834	9	5	-	-	-	41 29	13 48	5	-	V	36	-	502 - - -	8	160 II NO	PIGNATARO
6030	1834	10	4	19	-	-	44 30	11 25	4	-2	VII	47	-	75 304 - -	000	87 II NE	BOLOGNA
6032	1834	11	3	-	-	-	41 29	13 48	5	-	V	36	-	502 - - -	8	160 II NO	PIGNATARO
6038	1835	2	6	18	50	-	43 56	11 23	4	-	VII	46	-	75 - - -	000	106 I NE	BORGO S.LORENZO
6039	1835	2	6	18	50	-	43 56	11 23	4	-	VII	46	-	75 - - -	000	106 I NE	BORGO S.LORENZO
6043	1835	3	8	8	30	-	44 25	9 50	4	-	V	36	-	75 - - -	000	84 II NE	PASSO CISA
6045	1835	3	23	9	30	-	44 20	7 30	4	-	VIII	52	-	506 - - -	8	91 IV NO	BOVES
6047	1835	4	20	3	-	-	44 25	9 50	4	-	VI - VII	44	-	75 - - -	000	84 II NE	PASSO CISA
6048	1835	4	21	5	-	-	44 25	9 50	4	-	V	36	-	75 - - -	000	84 II NE	PASSO CISA
6049	1835	4	21	5	-	-	44 25	9 50	4	-	V	36	-	75 - - -	000	84 II NE	PASSO CISA
6050	1835	4	21	13	-	-	44 25	9 50	4	-	VI	41	-	75 - - -	000	84 II NE	PASSO CISA
6051	1835	4	21	13	-	-	44 25	9 50	4	-	VI	41	-	75 - - -	000	84 II NE	PASSO CISA
6053	1835	4	25	2	45	-	44 25	9 50	4	-	V - VI	39	-	75 - - -	000	84 II NE	PASSO CISA
6058	1835	5	23	8	30	-	44 20	7 30	4	-	VII	47	-	75 269 - -	000	91 IV NO	BOVES
6061	1835	8	14	23	-	-	41 54	12 30	7	-	V	36	-	502 - - -	8	150 IV SO	ROMA
6063	1835	10	12	12	-	-	39 22	16 15	5	-2	IX	56	-	507 - - -	3	229 II SO	CASTIGLIONE
6065	1835	10	18	-	-	-	41 29	13 48	5	-	V	36	-	502 - - -	8	160 II NO	PIGNATARO
6066	1835	11	22	-	-	-	39 25	16 15	5	-	VIII	51	-	75 - - -	000	229 II NO	LUZZI
6067	1835	12	23	-	-	-	41 30	13 50	4	-	VI	41	-	502 - - -	5	160 II NE	CASSINO
6068	1835	12	23	-	-	-	41 30	13 50	4	-	VI	41	-	502 - - -	5	160 II NE	CASSINO
6069	1835	12	23	-	-	-	41 30	13 50	4	-	VI	41	-	502 - - -	5	160 II NE	CASSINO
6073	1835	12	25	-	-	-	39 25	16 15	5	-	VIII	51	-	75 - - -	000	229 II NO	LUZZI
6075	1836	4	24	23	15	-	39 36	16 36	5	-	IX - X	59	-	507 - - -	35	230 IV NE	ROSSANO
6077	1836	4	24	23	45	-	39 40	16 45	5	-	VII	46	-	75 - - -	000	222 II SO	ALTO IONIO
6079	1836	5	4	-	-	-	38 6	15 39	3	-	VII	46	-	507 - - -	3	254 III NE	REGGIO CALABRIA
6081	1836	5	15	8	-	-	39 35	16 38	3	-	VI	41	-	507 - - -	3	230 IV SE	ROSSANO
6084	1836	5	22	6	18	-	39 35	16 38	3	-	VI	41	-	507 - - -	23	230 IV SE	ROSSANO
6086	1836	6	11	22	-	-	45 46	11 44	5	-	IV - V	33	-	501 - - -	35	37 II NO	BASSANO
6088	1836	6	12	2	30	-	45 49	11 51	3	-	VIII	52	-	501 - - -	3	37 II NE	ASOLO
6100	1836	6	19	1	20	-	39 35	16 38	3	-	V	36	-	507 - - -	35	230 IV SE	ROSSANO
6103	1836	7	8	11	-	-	40 20	16 30	5	-	VII	46	-	75 - - -	000	212 IV NO	MONTALBANO
6104	1836	7	14	23	42	-	45 46	11 44	5	-	V	36	-	501 - - -	8	37 II NO	BASSANO
6113	1836	7	17	11	-	-	39 20	16 15	5	-	VI	41	-	75 - - -	000	236 I NO	COSENZA
6115	1836	7	20	-	-	-	45 50	11 45	4	-	VI	41	-	75 - - -	000	37 II NO	BASSANO

N	YEAR	MO	DA	HO	MI	SE	LATIT	LONGI	RE	DEP	INT	MK	ML	REFERENCES	COD	TAB./25000	EPICENTRAL ZONE
6117	1836	7	20	11	-	-	45 51	11 51	3	-	VII	47	-	501 - - -	35	37 I SE	CAVASO DEL TOMBA
6129	1836	7	27	7	30	-	39 35	16 38	3	-	V	36	-	507 - - -	35	230 IV SE	ROSSANO
6133	1836	8	10	3	45	-	38 6	15 39	3	-	V	36	-	507 - - -	35	254 III NE	REGGIO CALABRIA
6134	1836	8	10	3	45	-	38 6	15 39	3	-	V	36	-	507 - - -	35	254 III NE	REGGIO CALABRIA
6139	1836	8	15	5	45	-	38 6	15 39	3	-	V	36	-	507 - - -	235	254 III NE	REGGIO CALABRIA
6143	1836	8	15	15	30	-	38 6	15 39	3	-	V	36	-	507 - - -	23	254 III NE	REGGIO CALABRIA
6149	1836	11	20	7	30	-	40 0	15 45	5	-2	IX	56	-	75 304 - -	000	220 I NO	LAGONEGRO
6151	1837	1	24	1	58	-	45 40	8 20	3	-	VII	47	-	506 - - -	8	30 II SE	GOZZANO
6154	1837	4	-	-	-	-	41 31	13 46	4	-	VI	41	-	502 - - -	3	160 I SO	TERELLE
6155	1837	4	11	17	-	-	44 10	10 15	3	-	IX	57	-	75 269 - -	000	96 I SO	ALPI APUANE
6156	1837	4	12	2	5	-	41 30	13 50	3	-	V	36	-	502 - - -	5	160 II NE	CASSINO
6158	1837	4	12	2	15	-	41 30	13 50	3	-	V	36	-	502 - - -	5	160 II NE	CASSINO
6166	1837	5	2	7	45	-	41 30	13 50	3	-	V	35	-	75 - - -	000	160 II NE	CASSINO
6184	1837	5	14	5	-	-	41 30	13 50	3	-	VI	41	-	502 - - -	5	160 II NE	CASSINO
6190	1837	5	17	12	15	-	41 30	13 50	3	-	V	36	-	502 - - -	5	160 II NE	CASSINO
6192	1837	5	28	-	-	-	41 41	12 47	5	-	V	36	-	502 - - -	8	150 II SO	VELLETRI
6194	1837	5	29	-	-	-	41 45	12 44	4	-	V	36	-	502 - - -	8	150 II SO	VELLETRI
6201	1837	8	3	9	37	-	38 6	15 39	3	-	V	36	-	507 - - -	8	254 III NE	REGGIO CALABRIA
6202	1837	8	3	9	37	-	38 6	15 39	3	-	V	36	-	507 - - -	8	254 III NE	REGGIO CALABRIA
6205	1838	1	5	14	-	-	42 50	12 55	4	-	VII	46	-	75 - - -	000	131 II NE	CERRETO
6206	1838	1	5	14	-	-	42 50	12 55	4	-	VII	46	-	75 - - -	000	131 II NE	CERRETO
6207	1838	2	2	22	30	-	41 0	9 15	-	-	VI	41	-	122 - - -	000	181 I NO	S.ANTONIO
6208	1838	2	14	7	30	-	42 50	12 55	4	-	VII	46	-	75 - - -	000	131 II NE	CERRETO
6209	1838	2	14	16	-	-	42 50	12 55	4	-	VI	41	-	75 - - -	000	131 II NE	CERRETO
6210	1838	2	17	7	45	-	42 50	12 55	4	-	V	35	-	75 - - -	000	131 II NE	CERRETO
6214	1838	6	23	20	45	-	43 50	13 0	5	-	VII	46	-	75 - - -	000	110 III NO	S.COSTANZO
6224	1838	9	28	20	-	-	38 10	15 35	3	-	V	36	-	507 - - -	8	254 IV SE	VILLA S.GIOVANNI
6225	1838	9	30	-	-	-	38 11	15 33	3	-	V	36	-	507 - - -	8	254 IV SO	MESSINA
6227	1838	10	-	-	-	-	43 25	11 5	4	-	V	35	-	75 - - -	000	113 III NE	COLLE VAL D*ELSA
6228	1838	10	10	1	10	-	38 6	15 39	3	-	V	36	-	507 - - -	8	254 III NE	REGGIO CALABRIA
6231	1838	11	20	-	-	-	41 29	13 48	5	-	V	36	-	502 - - -	8	160 II NO	PIGNATARO
6240	1839	5	25	-	-	-	38 54	16 36	3	-	V	36	-	507 - - -	3	242 IV SE	CATANZARO
6242	1839	8	9	8	45	-	45 30	10 10	5	-	VI	41	-	75 - - -	000	47 III NE	BAGNOLO MELLA
6243	1839	8	18	1	-	-	39 18	16 15	3	-	VI	41	-	507 - - -	35	236 I NO	COSENZA
6245	1839	8	18	1	-	-	39 20	16 15	4	-	V	35	-	75 - - -	000	236 I NO	COSENZA
6246	1839	8	26	-	-	-	41 30	13 50	7	-	V	36	-	502 - - -	8	160 II NE	MONTECASSINO
6247	1839	8	27	11	-	-	38 6	15 39	4	-	VI	41	-	507 - - -	235	254 III NE	REGGIO CALABRIA
6252	1839	8	27	22	57	-	38 6	15 39	4	-	VI	41	-	507 - - -	8	254 III NE	REGGIO CALABRIA
6253	1839	8	28	1	50	-	38 6	15 39	4	-	VI	41	-	507 - - -	235	254 III NE	REGGIO CALABRIA
6254	1839	8	28	2	20	-	38 6	15 39	4	-	VI	41	-	507 - - -	235	254 III NE	REGGIO CALABRIA
6255	1839	8	28	2	26	-	38 6	15 39	4	-	VI	41	-	507 - - -	235	254 III NE	REGGIO CALABRIA
6257	1839	8	28	8	40	-	38 6	15 39	4	-	VI	41	-	507 - - -	235	254 III NE	REGGIO CALABRIA
6258	1839	8	28	8	45	-	38 6	15 39	4	-	VI	41	-	507 - - -	235	254 III NE	REGGIO CALABRIA
6283	1839	8	28	12	-	-	38 6	15 39	4	-	VI	41	-	507 - - -	235	254 III NE	REGGIO CALABRIA
6284	1839	8	28	20	30	-	38 6	15 39	4	-	VI	41	-	507 - - -	235	254 III NE	REGGIO CALABRIA
6285	1839	8	28	22	34	-	38 6	15 39	4	-	VI	41	-	507 - - -	235	254 III NE	REGGIO CALABRIA
6286	1839	8	28	22	55	-	38 6	15 39	4	-	VI	41	-	507 - - -	135	254 III NE	REGGIO CALABRIA
6287	1839	8	29	0	50	-	38 6	15 39	4	-	VI	41	-	507 - - -	235	254 III NE	REGGIO CALABRIA
6303	1839	8	29	-	-	-	38 10	15 35	4	-	V	35	-	75 - - -	000	254 IV SE	VILLA S.GIOVANNI
6313	1839	8	31	4	30	-	38 6	15 39	4	-	VI	41	-	507 - - -	235	254 III NE	REGGIO CALABRIA

N	YEAR	MO	DA	HO	MI	SE	LATIT	LONGI	RE	DEP	INT	MK	ML	REFERENCES	COD	TAB./25000	EPICENTRAL ZONE
6314	1839	8	31	4	35	-	38 6	15 39	4	-	VI	41	-	507 - - -	235	254 III NE	REGGIO CALABRIA
6320	1839	8	31	19	50	-	38 6	15 39	4	-	VI	41	-	507 - - -	235	254 III NE	REGGIO CALABRIA
6321	1839	8	31	23	-	-	38 6	15 39	4	-	VI	41	-	507 - - -	8	254 III NE	REGGIO CALABRIA
6339	1839	9	6	19	30	-	38 6	15 39	4	-	VI	41	-	507 - - -	235	254 III NE	REGGIO CALABRIA
6341	1839	9	7	1	-	-	38 6	15 39	4	-	VI	41	-	507 - - -	235	254 III NE	REGGIO CALABRIA
6364	1839	10	6	3	30	-	46 30	13 0	5	-	VII	47	-	75 - - -	000	14 III NO	ARTA
6375	1839	10	21	20	20	-	38 6	15 39	4	-	VI	41	-	507 - - -	235	254 III NE	REGGIO CALABRIA
6376	1839	10	21	20	40	-	38 6	15 39	4	-	VI	41	-	507 - - -	235	254 III NE	REGGIO CALABRIA
6377	1839	10	22	0	15	-	38 6	15 39	4	-	VI	41	-	507 - - -	235	254 III NE	REGGIO CALABRIA
6378	1839	10	22	2	45	-	38 6	15 39	4	-	VI	41	-	507 - - -	235	254 III NE	REGGIO CALABRIA
6379	1839	10	22	6	24	-	38 6	15 39	4	-	VI	41	-	507 - - -	235	254 III NE	REGGIO CALABRIA
6380	1839	10	22	7	5	-	38 6	15 39	4	-	VI	41	-	507 - - -	235	254 III NE	REGGIO CALABRIA
6410	1839	10	22	-	-	-	38 6	15 39	4	-	V	36	-	507 - - -	35	254 III NE	REGGIO CALABRIA
6411	1839	10	22	-	-	-	38 6	15 39	4	-	V	36	-	507 - - -	35	254 III NE	REGGIO CALABRIA
6412	1839	10	22	-	-	-	38 6	15 39	4	-	V	36	-	507 - - -	35	254 III NE	REGGIO CALABRIA
6413	1839	10	22	-	-	-	38 6	15 39	4	-	V	36	-	507 - - -	35	254 III NE	REGGIO CALABRIA
6414	1839	10	22	-	-	-	38 6	15 39	4	-	V	36	-	507 - - -	35	254 III NE	REGGIO CALABRIA
6415	1839	10	22	-	-	-	38 6	15 39	4	-	V	36	-	507 - - -	35	254 III NE	REGGIO CALABRIA
6416	1839	10	22	-	-	-	38 6	15 39	4	-	V	36	-	507 - - -	35	254 III NE	REGGIO CALABRIA
6417	1839	10	22	-	-	-	38 6	15 39	4	-	V	36	-	507 - - -	35	254 III NE	REGGIO CALABRIA
6418	1839	10	22	-	-	-	38 6	15 39	4	-	V	36	-	507 - - -	35	254 III NE	REGGIO CALABRIA
6419	1839	10	22	-	-	-	38 6	15 39	4	-	VI	41	-	507 - - -	135	254 III NE	REGGIO CALABRIA
6453	1839	10	23	1	19	-	38 6	15 39	4	-	V	36	-	507 - - -	23	254 III NE	REGGIO CALABRIA
6468	1839	10	23	-	-	-	38 6	15 39	4	-	V	36	-	507 - - -	3	254 III NE	REGGIO CALABRIA
6469	1839	10	23	-	-	-	38 6	15 39	4	-	V	36	-	507 - - -	3	254 III NE	REGGIO CALABRIA
6470	1839	10	23	-	-	-	38 6	15 39	4	-	V	36	-	507 - - -	3	254 III NE	REGGIO CALABRIA
6471	1839	10	23	-	-	-	38 6	15 39	4	-	V	36	-	507 - - -	3	254 III NE	REGGIO CALABRIA
6472	1839	10	23	-	-	-	38 6	15 39	4	-	V	36	-	507 - - -	3	254 III NE	REGGIO CALABRIA
6496	1839	10	23	11	27	-	38 6	15 39	4	-	V	36	-	507 - - -	23	254 III NE	REGGIO CALABRIA
6610	1839	12	8	7	5	-	38 6	15 39	4	-	VI	41	-	507 - - -	235	254 III NE	REGGIO CALABRIA
6624	1840	2	29	1	20	-	43 50	10 30	4	-	VII	46	-	75 - - -	000	105 III NO	S.MARIA GIUDICE
6633	1840	3	16	22	43	-	38 6	15 39	4	-	IV - V	33	-	507 - - -	123	254 III NE	REGGIO CALABRIA
6636	1840	3	17	2	45	-	38 6	15 39	4	-	IV - V	33	-	507 - - -	23	254 III NE	REGGIO CALABRIA
6659	1840	4	24	1	30	-	38 6	15 39	4	-	VI	41	-	507 - - -	235	254 III NE	REGGIO CALABRIA
6668	1840	9	1	5	40	-	46 15	14 6	5	-	V	36	-	504 - - -	8		KAMNIK
6669	1840	9	2	3	5	-	46 0	14 40	5	10	V	39	-	504 - - -	8		LITIJA
6670	1840	11	22	-	-	-	41 30	13 50	7	-	V	36	-	502 - - -	8	160 II NE	MONTECASSINO
6671	1840	12	10	2	30	-	46 7	12 54	5	-	V	36	-	501 - - -	8	24 II NE	SPILIMBERGO
6678	1841	1	2	21	15	-	38 6	15 39	4	-	VI - VII	43	-	507 - - -	135	254 III NE	REGGIO CALABRIA
6698	1841	1	3	3	18	-	38 6	15 39	4	-	V	36	-	507 - - -	135	254 III NE	REGGIO CALABRIA
6700	1841	1	3	4	13	-	38 6	15 39	4	-	V	36	-	507 - - -	135	254 III NE	REGGIO CALABRIA
6701	1841	1	3	8	30	-	38 6	15 39	4	-	V	36	-	507 - - -	135	254 III NE	REGGIO CALABRIA
6702	1841	1	3	8	35	-	38 6	15 39	4	-	VI	41	-	507 - - -	135	254 III NE	REGGIO CALABRIA
6711	1841	1	4	3	18	-	38 6	15 39	4	-	V	36	-	507 - - -	23	254 III NE	REGGIO CALABRIA
6713	1841	1	4	4	13	-	38 6	15 39	4	-	V	36	-	507 - - -	23	254 III NE	REGGIO CALABRIA
6715	1841	1	4	8	30	-	38 6	15 39	4	-	V	36	-	507 - - -	23	254 III NE	REGGIO CALABRIA
6874	1841	2	21	-	-	-	41 40	15 35	4	-2	VIII	51	-	75 304 - -	000	156 III SE	S.MARCO
6875	1841	2	21	13	-	-	42 15	13 55	3	-	VI	41	-	75 - - -	000	146 I SE	POPOLI
6876	1841	2	21	13	-	-	42 15	13 55	3	-	VI	41	-	75 - - -	000	146 I SE	POPOLI
6879	1841	3	6	12	6	-	40 45	13 55	4	-	V	35	-	75 - - -	000	183 II SE	ISOLA D*ISCHIA

N	YEAR	MO	DA	HO	MI	SE	LATIT	LONGI	RE	DEP	INT	MK	ML	REFERENCES	COD	TAB./25000	EPICENTRAL ZONE
6880	1841	3	6	12	-	-	40 45	13 55	4	-	VII	46	-	75 - - -	000	183 II SE	ISOLA D*ISCHIA
6896	1841	3	20	-	-	-	38 6	15 39	4	-	VII	46	-	507 - - -	35	254 III NE	REGGIO CALABRIA
6902	1841	6	8	-	-	-	42 15	13 55	3	-	VI - VII	43	-	75 - - -	000	146 I SE	POPOLI
6903	1841	6	8	-	-	-	42 15	13 55	3	-	VI - VII	43	-	75 - - -	000	146 I SE	POPOLI
6904	1841	6	8	-	-	-	42 15	13 55	3	-	VI - VII	43	-	75 - - -	000	146 I SE	POPOLI
6905	1841	6	8	-	-	-	42 15	13 55	3	-	VI - VII	43	-	75 - - -	000	146 I SE	POPOLI
6906	1841	6	8	-	-	-	42 15	13 55	3	-	VI - VII	43	-	75 - - -	000	146 I SE	POPOLI
6907	1841	6	8	-	-	-	42 15	13 55	3	-	VI - VII	43	-	75 - - -	000	146 I SE	POPOLI
6908	1841	6	8	-	-	-	42 15	13 55	4	-	VI - VII	43	-	75 - - -	000	146 I SE	POPOLI
6914	1841	6	10	-	-	-	42 0	14 10	3	-	VIII	51	-	75 - - -	000	153 IV NE	PALENA
6915	1841	6	16	-	-	-	42 5	13 55	4	-	V	35	-	75 - - -	000	146 II SE	SULMONA
6926	1841	8	15	0	30	-	38 6	15 39	4	-	VI	41	-	507 - - -	235	254 III NE	REGGIO CALABRIA
6928	1841	8	15	2	30	-	38 11	15 33	4	-	V	36	-	507 - - -	135	254 IV SO	MESSINA
6929	1841	8	15	4	30	-	38 11	15 33	4	-	V	36	-	507 - - -	135	254 IV SO	MESSINA
6933	1841	8	25	-	-	-	42 10	14 0	3	-	V	35	-	75 - - -	000	147 IV SO	S.VALENTINO
6941	1841	10	3	-	-	-	46 25	13 0	4	-	V	36	-	75 - - -	000	14 III NO	ARTA
6942	1841	10	3	-	-	-	46 25	13 0	4	-	V	36	-	75 - - -	000	14 III NO	ARTA
6943	1841	10	6	3	-	-	46 25	13 0	4	-	VI	41	-	501 - - -	5	14 III NO	ARTA
6974	1841	10	15	1	15	-	45 10	11 10	4	-2	V	36	-	504 - - -	5	63 IV SE	SANGUINETTO
6976	1841	10	15	1	25	-	45 10	11 10	5	-	V	36	-	504 - - -	8	63 IV SE	SANGUINETTO
6978	1841	10	15	1	45	-	45 10	11 10	5	-	V	36	-	504 - - -	5	63 IV SE	SANGUINETTO
6980	1841	10	15	2	30	-	45 10	11 10	5	-	V	36	-	504 - - -	5	63 IV SE	SANGUINETTO
6982	1841	10	15	3	-	-	45 10	11 10	5	-	VII	47	-	504 - - -	5	63 IV SE	SANGUINETTO
6983	1841	10	15	16	-	-	45 10	11 10	5	-	V	36	-	504 - - -	8	63 IV SE	SANGUINETTO
6986	1841	10	16	22	-	-	45 10	11 10	5	-	V	36	-	504 - - -	5	63 IV SE	SANGUINETTO
6988	1841	10	17	7	-	-	45 10	11 10	5	-	V	36	-	504 - - -	5	63 IV SE	SANGUINETTO
6989	1841	10	18	10	-	-	42 15	13 55	3	-	VI	41	-	75 - - -	000	146 I SE	POPOLI
6991	1841	10	21	2	35	-	38 11	15 33	4	-	VI	41	-	507 - - -	135	254 IV SO	MESSINA
6995	1841	11	7	-	-	-	46 30	13 30	6	-	V	36	-	504 - - -	8	14AIII NO	VERONA
6996	1841	11	8	-	-	-	46 30	13 0	6	-	V	36	-	504 - - -	8	14 III NO	ROVIGO
6998	1841	11	8	10	45	-	45 10	11 10	5	-	V	36	-	504 - - -	5	63 IV SE	SANGUINETTO
7036	1842	3	30	1	30	-	46 15	7 10	4	-	VI	41	-	506 - - -	8		BEX
7037	1842	4	1	-	-	-	39 10	16 47	3	-	V	36	-	507 - - -	8	237 I SO	CACCURI
7038	1842	4	1	-	-	-	39 10	16 47	3	-	V	36	-	507 - - -	8	237 I SO	CACCURI
7039	1842	4	1	-	-	-	39 10	16 47	3	-	V	36	-	507 - - -	8	237 I SO	CACCURI
7043	1842	11	18	1	15	-	37 35	14 59	3	-	VIII	51	-	507 - - -	23	270 IV SO	MASCALUCIA
7045	1842	11	25	-	-	-	42 23	12 57	4	-	V	36	-	502 - - -	8	138 II SE	RIETI
7046	1842	11	25	-	-	-	42 23	12 57	5	-	V	36	-	502 - - -	8	138 II SE	RIETI
7047	1842	11	25	-	-	-	42 23	12 57	5	-	V	36	-	502 - - -	8	138 II SE	RIETI
7048	1842	11	29	1	-	-	39 20	16 3	3	-	V	36	-	507 - - -	8	236 IV NO	S.LUCIDO
7049	1842	12	18	-	-	-	37 35	15 0	4	-	V	35	-	75 - - -	000	270 IV SO	MASCALUCIA
7062	1843	10	25	3	30	-	44 0	11 15	4	-	VI	41	-	75 - - -	000	106 I NO	S.PIERO
7063	1843	10	25	4	10	-	44 0	11 15	4	-	VI - VII	43	-	75 - - -	000	106 I NO	S.PIERO
7065	1843	10	26	1	15	-	44 0	11 15	4	-	IV - V	33	-	75 - - -	000	106 I NO	S.PIERO
7070	1843	12	7	-	-	-	38 0	13 30	5	-	VI	41	-	75 - - -	000	259 IV NO	VENTIMIGLIA
7072	1843	12	8	6	30	-	38 2	13 27	3	-	V	36	-	507 - - -	135	249 II SE	MISILMERI
7076	1844	3	5	-	-	-	44 15	12 0	4	-	V	36	-	75 - - -	000	100 IV SO	FORLI*
7077	1844	3	10	17	15	-	44 15	12 0	4	-	VII	47	-	75 - - -	000	100 IV SO	FORLI*
7089	1844	7	13	9	20	-	38 6	15 39	3	-	V	36	-	507 - - -	8	254 III NE	REGGIO CALABRIA
7090	1844	7	17	-	-	-	41 50	12 55	4	-	VII	46	-	75 - - -	000	150 II NE	VALMONTONE

N	YEAR	MO	DA	HO	MI	SE	LATIT	LONGI	RE	DEP	INT	MK	ML	REFERENCES	COD	TAB./25000	EPICENTRAL ZONE
7101	1845	1	20	5	15	-	44 50	8 50	5	-	V	36	-	75 269 - -	000	70 II NE	VILLAVERNIA
7110	1845	4	3	4	35	-	45 33	11 33	7	-	V	36	-	501 - - -	8	50 IV SO	VICENZA
7112	1845	5	19	-	-	-	37 50	13 18	4	-	VII	46	-	75 - - -	000	258 II NO	CORLEONE
7115	1845	5	22	-	-	-	37 50	13 18	4	-	VII	46	-	75 - - -	000	258 II NO	CORLEONE
7118	1845	6	20	23	15	-	37 50	13 18	4	-	VI	41	-	75 - - -	000	258 II NO	CORLEONE
7119	1845	6	22	9	45	-	38 6	15 39	3	-	V	36	-	507 - - -	8	254 III NE	REGGIO CALABRIA
7121	1845	7	10	-	-	-	40 50	16 45	4	-	VII	46	-	75 - - -	000	189 II NO	SANTERAMO
7127	1845	9	13	22	20	-	43 50	10 30	5	-	VI	41	-	75 - - -	000	105 III NO	S.MARIA GIUDICE
7132	1845	12	21	20	40	-	46 5	14 31	5	7	VII-VIII	50	-	504 - - -	8		LJUBLJANA
7133	1845	12	22	1	0	-	46 5	14 31	5	-	VI	41	-	504 - - -	8		LJUBLJANA
7139	1846	4	8	17	0	-	43 45	10 30	4	-	V	35	-	75 - - -	000	105 III SO	CASCINA
7141	1846	4	22	0	30	-	37 31	15 5	3	-	VI	41	-	507 - - -	8	270 IV SE	CATANIA
7142	1846	4	22	0	30	-	37 31	15 5	3	-	VII	46	-	507 - - -	3	270 IV SE	CATANIA
7144	1846	4	28	5	-	-	37 31	15 5	3	-	V	36	-	507 - - -	3	270 IV SE	CATANIA
7149	1846	7	29	20	25	-	41 53	12 30	5	-	V	36	-	502 - - -	8	150 IV SO	ROMA
7152	1846	8	1	22	45	-	43 35	11 0	4	-	V	35	-	75 - - -	000	113 IV SO	CERTALDO
7153	1846	8	2	5	0	-	43 40	10 30	4	-	V	35	-	75 - - -	000	105 III SO	CASCINA
7155	1846	8	7	-	-	-	37 4	15 18	3	-	IX	56	-	507 - - -	35	274 II SO	SIRACUSA
7157	1846	8	8	24	-	-	40 35	16 5	5	-	VII	46	-	75 - - -	000	200 IV SE	OLIVETO LUCANO
7159	1846	8	9	24	0	-	40 20	16 15	5	-	VII	46	-	75 - - -	000	211 I NO	ALIANO
7160	1846	8	14	12	-	-	43 30	10 30	4	5	X	61	-	75 304 - -	000	112 III NO	ORCIANO PISANO
7162	1846	8	14	16	-	-	43 30	10 30	4	-	V	35	-	75 - - -	000	112 III NO	S.LUCE
7163	1846	8	14	21	-	-	43 30	10 30	4	-	VII	46	-	75 - - -	000	112 III NO	S.LUCE
7222	1846	8	20	18	0	-	43 30	10 30	4	-	VII	46	-	75 - - -	000	112 III NO	S.LUCE
7223	1846	8	20	19	30	-	43 30	10 30	4	-	V	35	-	75 - - -	000	112 III NO	S.LUCE
7239	1846	8	25	17	23	-	43 30	10 30	4	-	VI	41	-	75 - - -	000	112 III NO	S.LUCE
7241	1846	8	27	8	50	-	43 30	10 15	5	-	VII	46	-	75 - - -	000	111 II NO	MAR LIGURE
7242	1846	8	27	-	-	-	43 30	10 30	4	-	VII	46	-	75 - - -	000	112 III NO	S.LUCE
7252	1846	9	11	-	-	-	39 35	16 40	4	-	VI	41	-	75 - - -	000	230 IV SE	ROSSANO
7254	1846	9	17	3	35	-	38 6	15 39	3	-	V	36	-	507 - - -	8	254 III NE	REGGIO CALABRIA
7257	1846	10	8	8	30	-	43 30	10 30	3	-	IV - V	33	-	75 - - -	000	112 III NO	S.LUCE
7258	1846	10	8	10	-	-	43 15	10 50	4	-	VI	41	-	75 - - -	000	119 I SE	CASTELNUOVO
7263	1846	11	8	10	10	-	43 30	10 30	4	-	V	35	-	75 - - -	000	112 III NO	S.LUCE
7266	1846	11	25	21	15	-	43 20	10 45	4	-	VI	41	-	75 - - -	000	119 I NO	MICCIANO
7267	1846	12	3	-	-	-	43 20	10 45	4	-	V	35	-	75 - - -	000	119 I NO	MICCIANO
7268	1846	12	8	19	-	-	43 30	10 30	4	-	V	35	-	75 - - -	000	112 III NO	S.LUCE
7273	1847	5	8	22	-	-	40 48	13 26	4	-	V	36	-	502 - - -	8	182G II NE	MEDIO TIRRENO
7276	1847	8	1	-	-	-	40 49	14 26	4	-	V	36	-	503 - - -	8	184 II NE	VESUVIO
7280	1848	1	11	7	58	-	38 6	15 39	4	-	VI - VII	43	-	507 - - -	35	254 III NE	REGGIO CALABRIA
7281	1848	1	11	12	-	-	37 13	15 13	3	-	VII-VIII	48	-	507 - - -	35	274 I SO	AUGUSTA
7285	1848	1	16	3	30	-	37 0	15 0	5	-	V	35	-	75 - - -	000	277 IV NO	NOTO ANTICA
7287	1848	1	19	0	45	-	38 6	15 39	4	-	VI	41	-	507 - - -	35	254 III NE	REGGIO CALABRIA
7288	1848	1	19	0	45	-	38 6	15 39	4	-	VI	41	-	507 - - -	235	254 III NE	REGGIO CALABRIA
7289	1848	1	19	0	45	-	38 6	15 39	4	-	VI	41	-	507 - - -	235	254 III NE	REGGIO CALABRIA
7299	1848	5	5	-	-	-	43 17	11 10	3	-	V	35	-	75 - - -	000	120 IV NE	TEGOIA
7303	1848	5	12	2	10	-	43 17	11 10	3	-	VI	41	-	75 - - -	000	120 IV NE	TEGOIA
7304	1848	5	12	16	45	-	43 17	11 10	3	-	VI	41	-	75 - - -	000	120 IV NE	TEGOIA
7314	1848	6	10	23	15	-	42 20	13 25	3	-	VI	41	-	75 - - -	000	145 I NE	LUCOLI
7315	1848	6	15	-	-	-	40 49	14 26	4	-	V	36	-	503 - - -	8	184 II NE	VESUVIO
7320	1848	6	25	15	40	-	41 53	12 30	5	-	V	36	-	502 - - -	8	150 IV SO	ROMA

N	YEAR	MO	DA	HO	MI	SE	LATIT	LONGI	RE	DEP	INT	MK	ML	REFERENCES	COD	TAB./25000	EPICENTRAL ZONE
7322	1848	7	5	23	-	-	40 45	13 30	5	-2	VII	46	-	75 304 - -	000	183 III SO	MEDIO TIRRENO
7327	1848	10	6	15	-	-	38 6	15 39	4	-	V	36	-	507 - - -	8	254 III NE	REGGIO CALABRIA
7329	1848	10	6	22	-	-	38 6	15 39	4	-	V	36	-	507 - - -	8	254 III NE	REGGIO CALABRIA
7330	1848	10	7	0	-	-	38 6	15 39	4	-	V	36	-	507 - - -	8	254 III NE	REGGIO CALABRIA
7331	1848	10	7	3	-	-	38 6	15 39	4	-	VI	41	-	507 - - -	8	254 III NE	REGGIO CALABRIA
7332	1848	10	7	4	15	-	38 6	15 39	4	-	IV - V	33	-	507 - - -	8	254 III NE	REGGIO CALABRIA
7333	1848	10	8	14	-	-	38 6	15 39	4	-	V	36	-	507 - - -	8	254 III NE	REGGIO CALABRIA
7334	1848	10	8	14	-	-	38 6	15 39	4	-	V	36	-	507 - - -	8	254 III NE	REGGIO CALABRIA
7340	1848	10	16	23	20	-	38 6	15 39	4	-	V	36	-	507 - - -	8	254 III NE	REGGIO CALABRIA
7341	1848	10	16	23	50	-	38 6	15 39	4	-	V	36	-	507 - - -	8	254 III NE	REGGIO CALABRIA
7347	1848	11	-	-	-	-	42 20	13 25	3	-	V	35	-	75 - - -	000	145 I NE	LUCOLI
7361	1849	1	6	3	-	-	44 5	11 30	4	-	VI	41	-	75 - - -	000	99 III SO	CASAGLIA
7363	1849	1	-	-	-	-	42 20	13 25	3	-	V	35	-	75 - - -	000	145 I NE	LUCOLI
7364	1849	2	17	0	48	-	43 10	11 45	4	-	VII	46	-	75 - - -	000	121 I SO	SINALUNGA
7365	1849	2	17	1	-	-	43 10	11 45	4	-	V	35	-	75 - - -	000	121 I SO	SINALUNGA
7366	1849	2	18	11	-	-	43 10	11 45	4	-	V	35	-	75 - - -	000	121 I SO	SINALUNGA
7371	1849	6	17	-	-	-	44 15	7 35	4	-	VI	41	-	75 269 - -	000	91 IV SE	CERTOSA PESIO
7373	1849	6	18	6	25	-	44 12	7 34	3	-	VI	41	-	506 - - -	23	91 IV SO	LIMONE
7374	1849	6	23	0	0	-	44 15	7 35	4	-	V - VI	39	-	75 269 - -	000	91 IV SE	CERTOSA PESIO
7375	1849	8	26	7	55	-	38 6	15 39	4	-	V	36	-	507 - - -	8	254 III NE	REGGIO CALABRIA
7381	1849	11	28	1	45	-	44 25	9 45	4	-2	VII	47	-	75 304 - -	000	84 II NO	BORGO VAL DI TARO
7384	1849	11	28	-	-	-	44 25	9 45	4	-	V	36	-	75 - - -	000	84 II NO	BORGO VAL DI TARO
7385	1849	11	28	13	15	-	44 25	9 45	4	-	VII	47	-	75 - - -	000	84 II NO	BORGO VAL DI TARO
7386	1849	11	28	16	15	-	44 25	9 45	4	-	V	36	-	75 - - -	000	84 II NO	BORGO VAL DI TARO
7387	1849	11	28	16	35	-	44 25	9 45	4	-	VII	47	-	75 - - -	000	84 II NO	BORGO VAL DI TARO
7388	1849	11	28	18	-	-	44 25	9 45	4	-	VII-VIII	49	-	75 - - -	000	84 II NO	BORGO VAL DI TARO
7389	1849	11	29	2	-	-	44 25	9 45	4	-	V	36	-	75 - - -	000	84 II NO	BORGO VAL DI TARO
7402	1849	12	2	1	-	-	44 25	9 45	4	-	V	36	-	75 - - -	000	84 II NO	BORGO VAL DI TARO
7413	1849	12	2	-	-	-	44 25	9 45	4	-	V	36	-	75 - - -	000	84 II NO	BORGO VAL DI TARO
7414	1849	12	2	-	-	-	44 25	9 45	4	-	V	36	-	75 - - -	000	84 II NO	BORGO VAL DI TARO
7415	1849	12	2	-	-	-	44 25	9 45	4	-	V	36	-	75 - - -	000	84 II NO	BORGO VAL DI TARO
7417	1849	12	6	19	45	-	41 53	12 30	5	-	V	36	-	502 - - -	8	150 IV SO	ROMA
7420	1849	12	8	15	-	-	44 25	9 25	4	-	V	36	-	75 - - -	000	83 II NE	BORZONASCA
7421	1849	12	9	20	-	-	44 25	9 45	4	-	V	36	-	75 - - -	000	84 II NO	BORGO VAL DI TARO
7423	1849	12	12	-	-	-	41 29	13 48	4	-	V	36	-	502 - - -	8	160 II NO	PIGNATARO
7428	1850	1	1	11	-	-	37 35	14 55	4	-	VIII	51	-	75 - - -	000	269 I SE	PATERNO*
7433	1850	1	17	22	55	-	44 25	9 45	4	-	V	36	-	75 - - -	000	84 II NO	BORGO VAL DI TARO
7435	1850	1	22	4	30	-	44 25	9 45	4	-	V	36	-	75 - - -	000	84 II NO	BORGO VAL DI TARO
7436	1850	1	27	-	-	-	41 42	15 57	4	-	V	36	-	503 - - -	8	156 II SE	S.SALVATORE
7437	1850	1	28	8	-	-	41 39	13 21	5	-	V	36	-	502 - - -	8	159 I NE	FROSINONE
7438	1850	1	29	-	-	-	41 42	15 57	4	-	V	36	-	503 - - -	8	156 II SE	S.SALVATORE
7443	1850	3	27	21	15	-	41 29	14 28	5	-	V	36	-	503 - - -	8	162 III NO	BOIANO
7446	1850	3	28	1	-	-	41 29	14 28	4	-	V	36	-	503 - - -	8	162 III NO	BOIANO
7455	1850	4	17	9	-	-	38 36	16 6	4	-	V	36	-	507 - - -	8	246 IV NE	S.GREGORIO
7456	1850	7	10	2	19	-	45 57	13 37	5	-	VII-VIII	49	-	501 - - -	8	40A IV NE	GORIZIA
7457	1850	7	17	14	-	-	38 6	15 39	4	-	V	36	-	507 - - -	8	254 III NE	REGGIO CALABRIA
7469	1850	7	25	-	-	-	41 44	12 55	5	-	V	36	-	502 - - -	8	150 II SE	ARTENA
7476	1850	9	1	-	-	-	46 48	11 57	5	-	V	36	-	501 - - -	8	4A II NE	BRUNICO
7477	1850	9	9	-	-	-	45 40	13 48	7	-	V	36	-	501 - - -	8	40A II SO	TRIESTE
7480	1850	9	18	6	10	-	44 35	11 0	4	-	VII	47	-	75 - - -	000	87 IV SO	SPILAMBERTO

N	YEAR	MO	DA	HO	MI	SE	LATIT	LONGI	RE	DEP	INT	MK	ML	REFERENCES	COD	TAB./25000	EPICENTRAL ZONE
7481	1850	9	18	6	35	-	44 35	11 0	4	-	V	36	-	75 - - -	000	87 IV SO	SPILAMBERTO
7486	1850	10	29	0	45	-	38 6	15 39	3	-	V	36	-	507 - - -	8	254 III NE	REGGIO CALABRIA
7487	1850	11	2	2	30	-	41 49	15 47	5	-	V - VI	38	-	503 - - -	35	156 II NO	CAGNANO
7488	1850	11	2	2	30	-	41 49	15 47	5	-	V - VI	38	-	503 - - -	8	156 II NO	CAGNANO
7490	1850	11	11	9	-	-	41 50	13 32	5	-2	VII	46	-	75 304 - -	000	152 III NO	BALSORANO
7496	1850	12	4	21	40	-	38 6	15 39	3	-	V	36	-	507 - - -	8	254 III NE	REGGIO CALABRIA
7497	1851	1	14	0	50	-	38 6	15 39	4	-	V - VI	38	-	507 - - -	35	254 III NE	REGGIO CALABRIA
7501	1851	1	31	20	15	-	38 6	15 39	4	-	V - VI	38	-	507 - - -	35	254 III NE	REGGIO CALABRIA
7503	1851	2	2	1	10	-	38 6	15 39	4	-	V - VI	38	-	507 - - -	35	254 III NE	REGGIO CALABRIA
7506	1851	2	15	-	-	-	38 54	16 36	3	-	V - VI	38	-	507 - - -	35	242 IV SE	CATANZARO
7514	1851	3	30	20	-	-	41 0	15 40	4	-	V	36	-	503 - - -	8	187 IV NE	MELFI
7516	1851	4	11	1	30	-	38 6	15 39	4	-	V - VI	38	-	507 - - -	35	254 III NE	REGGIO CALABRIA
7520	1851	4	11	6	-	-	38 10	15 35	4	-	VI	41	-	75 122 - -	000	254 IV SE	VILLA S.GIOVANNI
7521	1851	5	17	-	-	-	40 40	16 37	5	-	V	36	-	503 - - -	8	189 III SE	MATERA NORD
7527	1851	6	29	-	-	-	41 0	15 40	4	-	V - VI	38	-	75 - - -	000	187 IV NE	MELFI
7529	1851	7	26	2	5	-	43 20	11 20	4	-	V	35	-	75 - - -	000	120 I NE	SIENA
7530	1851	7	26	3	0	-	43 20	11 20	4	-	V	35	-	75 - - -	000	120 I NE	SIENA
7531	1851	7	28	17	35	-	43 45	10 20	5	-	VI	41	-	75 - - -	000	104 II SE	PISA
7534	1851	8	14	13	24	-	40 59	15 39	3	-2	IX	56	-	510 - - -	235	187 IV NE	VULTURE
7535	1851	8	14	14	50	-	40 59	15 39	3	-	X	61	-	510 - - -	A35	187 IV NE	VULTURE
7544	1851	8	15	5	-	-	45 40	13 48	7	-	V	36	-	501 - - -	8	40A II SO	TRIESTE
7560	1851	9	6	22	-	-	41 13	16 4	4	-	VII	46	-	503 - - -	23	176 IV SO	CANOSA
7563	1851	9	18	10	-	-	40 56	15 41	5	-	V	36	-	503 - - -	8	187 IV NE	MELFI
7573	1851	9	27	6	45	-	41 0	15 40	5	-	V - VI	38	-	503 - - -	8	187 IV NE	MELFI
7577	1851	9	28	7	10	-	41 0	15 40	5	-	V	36	-	503 - - -	8	187 IV NE	MELFI
7578	1851	9	28	-	-	-	40 56	15 41	4	-	V	36	-	503 - - -	8	187 IV NE	MELFI
7579	1851	9	28	-	-	-	40 56	15 41	4	-	V	36	-	503 - - -	8	187 IV NE	MELFI
7582	1851	10	12	-	-	-	41 0	15 40	4	-	V	36	-	503 - - -	8	187 IV NE	MELFI
7602	1851	11	17	14	-	-	41 0	15 40	5	-	V - VI	38	-	503 - - -	8	187 IV NE	MELFI
7605	1851	11	30	2	15	-	41 0	15 40	5	-	V	36	-	503 - - -	8	187 IV NE	MELFI
7606	1851	11	30	9	-	-	41 0	15 40	5	-	V	36	-	503 - - -	8	187 IV NE	MELFI
7609	1851	12	5	10	45	-	40 58	15 40	4	-	V	36	-	503 - - -	8	187 IV NE	MELFI
7610	1851	12	5	12	15	-	41 0	15 40	5	-	V	36	-	503 - - -	8	187 IV NE	MELFI
7611	1851	12	5	18	35	-	41 0	15 40	5	-	V	36	-	503 - - -	8	187 IV NE	MELFI
7612	1851	12	5	20	-	-	41 0	15 40	5	-	V - VI	38	-	503 - - -	8	187 IV NE	MELFI
7613	1851	12	5	21	9	-	41 0	15 40	5	-	V	36	-	503 - - -	8	187 IV NE	MELFI
7618	1851	12	17	18	40	-	41 0	15 40	5	-	V	36	-	503 - - -	8	187 IV NE	MELFI
7619	1851	12	19	15	-	-	41 0	15 40	5	-	V	36	-	503 - - -	8	187 IV NE	MELFI
7622	1851	12	21	8	30	-	41 0	15 40	5	-	V	36	-	503 - - -	8	187 IV NE	MELFI
7623	1851	12	21	14	23	-	41 0	15 40	5	-	V - VI	38	-	503 - - -	8	187 IV NE	MELFI
7626	1851	12	29	20	-	-	41 0	15 40	4	-	V	36	-	503 - - -	25	187 IV NE	MELFI
7627	1851	12	30	22	50	-	38 6	15 39	4	-	V - VI	38	-	507 - - -	35	254 III NE	REGGIO CALABRIA
7632	1851	12	31	2	40	-	38 6	15 39	4	-	V	36	-	507 - - -	8	254 III NE	REGGIO CALABRIA
7640	1852	1	4	0	-	-	38 6	15 39	4	-	V	36	-	507 - - -	8	254 III NE	REGGIO CALABRIA
7645	1852	1	11	12	30	-	41 0	15 40	5	-	V	36	-	503 - - -	8	187 IV NE	MELFI
7648	1852	1	17	0	5	-	38 6	15 39	4	-	V	36	-	507 - - -	8	254 III NE	REGGIO CALABRIA
7657	1852	1	19	0	15	-	41 0	15 40	5	-	V	36	-	503 - - -	8	187 IV NE	MELFI
7661	1852	1	19	23	38	-	38 6	15 39	4	-	V - VI	38	-	507 - - -	8	254 III NE	REGGIO CALABRIA
7666	1852	1	20	23	39	-	38 6	15 39	4	-	V	36	-	507 - - -	8	254 III NE	REGGIO CALABRIA
7680	1852	1	23	7	3	-	38 6	15 39	4	-	VII	46	-	507 - - -	3	254 III NE	REGGIO CALABRIA

N	YEAR	MO	DA	HO	MI	SE	LATIT	LONGI	RE	DEP	INT	MK	ML	REFERENCES	COD	TAB./25000	EPICENTRAL ZONE
7681	1852	1	23	7	3	-	38 6	15 39	4	-	VII	46	-	507 - - -	8	254 III NE	REGGIO CALABRIA
7688	1852	1	25	17	-	-	41 28	15 33	3	-	V	36	-	503 - - -	25	164 III NO	FOGGIA
7693	1852	1	26	0	25	-	38 11	15 33	4	-	V	36	-	507 - - -	3	254 IV SO	MESSINA
7695	1852	1	26	1	30	-	38 18	15 59	4	-	V	36	-	507 - - -	8	255 IV NO	OPPIDO
7697	1852	1	26	2	29	-	38 18	15 59	4	-	VI	41	-	507 - - -	3	255 IV NO	OPPIDO
7698	1852	1	26	2	35	-	38 18	15 59	4	-	VII	46	-	507 - - -	8	255 IV NO	OPPIDO
7700	1852	1	26	3	20	-	38 18	15 59	4	-	VII	46	-	507 - - -	3	255 IV NO	OPPIDO
7709	1852	1	26	19	3	-	38 18	15 59	4	-	VII	46	-	507 - - -	235	255 IV NO	OPPIDO
7711	1852	1	26	19	35	-	38 18	15 59	4	-	VI	41	-	507 - - -	8	255 IV NO	OPPIDO
7713	1852	1	27	1	-	-	38 11	15 33	4	-	V	36	-	507 - - -	8	254 IV SO	MESSINA
7715	1852	1	27	2	45	-	38 11	15 33	4	-	VII	46	-	507 - - -	8	254 IV SO	MESSINA
7742	1852	2	7	5	20	-	38 6	15 39	4	-	V	36	-	507 - - -	8	254 III NE	REGGIO CALABRIA
7756	1852	2	18	22	-	-	38 6	15 39	4	-	V	36	-	507 - - -	8	254 III NE	REGGIO CALABRIA
7773	1852	2	29	1	45	-	40 58	15 40	4	-	VI	41	-	503 - - -	8	187 IV NE	MELFI
7777	1852	3	26	7	-	-	40 58	15 44	4	-	V	36	-	503 - - -	8	187 I NO	VENOSA
7780	1852	3	31	10	30	-	41 0	15 40	5	-	VI	41	-	503 - - -	8	187 IV NE	MELFI
7785	1852	4	2	9	30	-	41 0	15 40	4	-	VI	41	-	503 - - -	8	187 IV NE	MELFI
7786	1852	4	11	7	-	-	41 0	15 40	5	-	V	36	-	503 - - -	8	187 IV NE	MELFI
7792	1852	5	13	6	30	-	41 43	15 44	5	-	V	36	-	503 - - -	8	156 II SO	S.GIOVANNI
7795	1852	5	13	21	40	-	38 6	15 39	4	-	VII	46	-	507 - - -	8	254 III NE	REGGIO CALABRIA
7800	1852	5	16	1	30	-	38 6	15 39	4	-	V	36	-	507 - - -	8	254 III NE	REGGIO CALABRIA
7805	1852	5	18	8	-	-	41 46	15 45	5	-	V	36	-	503 - - -	35	156 II NO	CAGNANO
7807	1852	5	18	12	40	-	41 42	15 45	3	-	V	35	-	64 - - -	000	156 II SO	S.GIOVANNI
7819	1852	6	12	6	30	-	41 0	15 40	5	-	V	36	-	503 - - -	8	187 IV NE	MELFI
7827	1852	6	22	1	13	-	46 3	14 30	5	13	IV - V	38	-	504 - - -	8		LJUBLJANA
7843	1852	12	9	21	15	-	41 40	15 20	4	-	VI - VII	43	-	503 - - -	2	155 II SE	S.SEVERO
7845	1853	1	20	-	-	-	40 30	16 0	6	-	V	36	-	503 - - -	8	200 III NO	ITALIA MERIDIONAL
7847	1853	2	19	10	-	-	46 23	13 6	4	-	VII	47	-	501 - - -	3	14 III SE	MOGGIO UDINESE
7886	1853	3	15	11	30	-	41 48	15 10	4	-	V	36	-	503 - - -	8	155 III NE	SERRA CAPRIOLA
7904	1853	3	31	-	-	-	41 0	15 40	4	-	V	36	-	503 - - -	8	187 IV NE	MELFI
7906	1853	3	31	23	30	-	40 59	15 44	5	-	V	36	-	503 - - -	8	187 I NO	VENOSA
7939	1853	4	9	12	45	-	40 50	15 14	3	-	IX	56	-	510 - - -	A35	186 II NO	CAPOSELE TEORA
7941	1853	4	9	14	45	-	40 50	15 10	6	-	VII	46	-	503 - - -	A	186 III NE	CAPOSELE
7943	1853	4	9	15	50	-	40 50	15 10	6	-	V	36	-	503 - - -	A	186 III NE	CAPOSELE
7945	1853	4	10	1	-	-	40 56	15 11	4	-	VI	41	-	503 - - -	35	186 IV NE	S.ANGELO LOMBARDI
7973	1853	4	10	10	-	-	40 49	15 14	5	-	V	36	-	503 - - -	3	186 II NO	CALABRITTO
7975	1853	4	10	16	-	-	40 49	15 14	5	-	VI	41	-	503 - - -	3	186 II NO	CALABRITTO
7977	1853	4	10	17	-	-	40 50	15 5	4	-	V	36	-	503 - - -	8	186 III NE	M.CERVIALTO
7996	1853	4	11	10	-	-	40 56	15 11	4	-	VI	41	-	503 - - -	35	186 IV NE	S.ANGELO LOMBARDI
7998	1853	4	12	1	30	-	40 50	15 10	6	-	VI	41	-	503 - - -	A25	186 III NE	CAPOSELE
8027	1853	4	15	14	8	-	40 49	15 14	5	-	V	36	-	503 - - -	3	186 II NO	CALABRITTO
8031	1853	4	16	7	30	-	40 49	15 14	5	-	V	36	-	503 - - -	35	186 II NO	CALABRITTO
8033	1853	4	17	2	-	-	40 49	15 14	5	-	V	36	-	503 - - -	35	186 II NO	CALABRITTO
8038	1853	5	8	15	30	-	40 49	15 14	4	-	V - VI	38	-	503 - - -	35	186 II NO	CALABRITTO
8041	1853	5	8	19	45	-	40 40	15 7	4	-	VI	41	-	503 - - -	35	186 III SE	SENERCHIA
8042	1853	5	8	19	45	-	40 50	15 10	3	-	IV - V	33	-	75 - - -	000	186 III NE	M.CERVIALTO
8047	1853	5	17	15	17	-	43 20	11 20	5	-	VI	41	-	75 - - -	000	120 I NE	SIENA
8049	1853	6	8	1	45	-	43 55	10 55	4	-	V	35	-	75 - - -	000	105 I NE	PISTOIA
8050	1853	6	9	-	-	-	41 14	15 11	4	-	VI	41	-	503 - - -	8	174 IV SE	SAVIGNANO PUGLIA
8051	1853	6	21	23	28	-	43 45	12 40	4	-	VI	41	-	75 - - -	000	109 III SE	URBINO

N	YEAR	MO	DA	HO	MI	SE	LATIT	LONGI	RE	DEP	INT	MK	ML	REFERENCES	COD	TAB./25000	EPICENTRAL ZONE
8054	1853	7	1	12	-	-	40 58	15 40	4	-	V	36	-	503 - - -	8	187 IV NE	MELFI
8064	1853	8	2	8	15	-	43 15	10 45	4	-	VII	46	-	75 - - -	000	119 I SO	MONTEVERDI
8070	1853	9	22	-	-	-	42 40	12 45	4	-	VII	46	-	75 - - -	000	131 II SO	SPOLETO
8075	1853	-	-	-	-	-	42 40	11 53	5	-	VI	41	-	75 - - -	000	129 II SE	ACQUAPENDENTE
8076	1853	10	1	13	-	-	41 31	14 32	4	-	V	36	-	503 - - -	8	162 IV SO	BARANELLO
8077	1853	10	11	21	-	-	40 40	16 37	5	-	V	36	-	503 - - -	8	189 III SE	MATERA NORD
8079	1853	11	18	19	45	-	40 49	14 47	4	-	V	36	-	503 - - -	235	185 II NO	MERCATO S.SEVERIN
8087	1853	12	11	14	30	-	43 45	12 40	4	-	V	35	-	75 - - -	000	109 III SE	URBINO
8092	1853	12	28	-	-	-	41 54	15 57	3	-	V	36	-	503 - - -	5	156 I SE	ISCHITELLA
8094	1854	2	10	-	-	-	41 29	13 48	5	-	V	36	-	502 - - -	8	160 II NO	PIGNATARO
8095	1854	2	10	-	-	-	41 29	13 48	5	-	V	36	-	502 - - -	8	160 II NO	PIGNATARO
8096	1854	2	11	-	-	-	43 5	12 35	4	-	V	35	-	75 - - -	000	123 III SE	ASSISI
8097	1854	2	11	18	-	-	39 18	16 15	4	-2	IX	56	-	507 - - -	123	236 I NO	COSENZA
8098	1854	2	11	23	-	-	43 5	12 35	4	-	VI	41	-	75 - - -	000	123 III SE	ASSISI
8099	1854	2	12	1	-	-	43 5	12 35	4	-	VII	46	-	75 - - -	000	123 III SE	ASSISI
8100	1854	2	12	5	-	-	43 5	12 35	4	-2	VII-VIII	48	-	75 304 - -	000	123 III SE	ASSISI
8103	1854	2	13	20	0	-	39 18	16 15	4	-	V	36	-	507 - - -	135	236 I NO	COSENZA
8104	1854	2	13	20	0	-	39 18	16 15	4	-	V	36	-	507 - - -	23	236 I NO	COSENZA
8105	1854	2	13	20	0	-	39 18	16 15	4	-	V	36	-	507 - - -	3	236 I NO	COSENZA
8118	1854	2	27	15	50	-	39 18	16 15	4	-	VI	41	-	507 - - -	35	236 I NO	COSENZA
8120	1854	3	1	13	-	-	39 18	16 15	4	-	VII	46	-	507 - - -	35	236 I NO	COSENZA
8123	1854	3	2	5	-	-	41 8	15 19	5	-	V	36	-	503 - - -	8	174 II NO	MONTELEONE
8126	1854	3	4	-	-	-	41 55	14 56	4	-	V	36	-	503 - - -	8	154 I NE	S.GIACOMO
8131	1854	3	16	11	-	-	39 18	16 15	4	-	VII	46	-	507 - - -	35	236 I NO	COSENZA
8133	1854	3	16	14	-	-	39 18	16 15	4	-	V	36	-	507 - - -	35	236 I NO	COSENZA
8135	1854	3	19	-	-	-	39 18	16 15	4	-	V	36	-	507 - - -	3	236 I NO	COSENZA
8137	1854	3	21	22	35	-	39 18	16 15	4	-	VI	41	-	507 - - -	35	236 I NO	COSENZA
8139	1854	3	22	9	30	-	39 18	16 15	4	-	VI	41	-	507 - - -	35	236 I NO	COSENZA
8141	1854	3	22	20	45	-	39 18	16 15	4	-	V	36	-	507 - - -	3	236 I NO	COSENZA
8143	1854	3	25	2	0	-	39 18	16 15	4	-	VI	41	-	507 - - -	35	236 I NO	COSENZA
8152	1854	3	28	10	-	-	39 18	16 15	4	-	V	36	-	507 - - -	35	236 I NO	COSENZA
8154	1854	3	30	9	15	-	39 18	16 15	4	-	IV - V	33	-	507 - - -	35	236 I NO	COSENZA
8156	1854	3	31	5	-	-	39 18	16 15	4	-	IV - V	33	-	507 - - -	3	236 I NO	COSENZA
8158	1854	4	4	9	-	-	39 18	16 15	4	-	VII	46	-	507 - - -	3	236 I NO	COSENZA
8160	1854	4	5	5	25	-	39 18	16 15	4	-	V	36	-	507 - - -	35	236 I NO	COSENZA
8162	1854	4	6	10	15	-	39 18	16 15	4	-	VI	41	-	507 - - -	3	236 I NO	COSENZA
8164	1854	4	10	18	50	-	39 18	16 15	4	-	VI	41	-	507 - - -	35	236 I NO	COSENZA
8167	1854	4	11	13	15	-	39 18	16 15	4	-	IV - V	33	-	507 - - -	35	236 I NO	COSENZA
8169	1854	4	11	19	15	-	38 36	16 6	4	-	V	36	-	507 - - -	23	246 IV NE	S.GREGORIO
8176	1854	4	19	19	-	-	39 14	16 42	4	-	V	36	-	507 - - -	3	237 IV SE	LAGO AMPOLLINO
8180	1854	5	1	5	20	-	40 44	13 53	5	-	V	36	-	503 - - -	8	183 II SE	ISOLA D*ISCHIA
8181	1854	5	14	21	-	-	43 5	12 35	4	-	VI	41	-	75 - - -	000	123 III SE	ASSISI
8182	1854	5	15	3	30	-	43 5	12 35	4	-	VI - VII	43	-	75 - - -	000	123 III SE	ASSISI
8183	1854	5	15	7	30	-	43 5	12 35	4	-	VI - VII	43	-	75 - - -	000	123 III SE	ASSISI
8184	1854	5	15	13	30	-	43 5	12 35	4	-	VII	46	-	75 - - -	000	123 III SE	ASSISI
8185	1854	5	16	11	57	-	39 18	16 15	4	-	V	36	-	507 - - -	3	236 I NO	COSENZA
8187	1854	5	17	8	30	-	39 18	16 15	4	-	VI	41	-	507 - - -	3	236 I NO	COSENZA
8193	1854	5	29	22	30	-	39 18	16 15	4	-	VI - VII	43	-	507 - - -	3	236 I NO	COSENZA
8197	1854	6	12	9	-	-	41 43	15 57	3	-	V	-	-	64 - - -	5	156 II SE	S.SALVATORE
8200	1854	6	16	13	25	-	44 20	11 45	4	-2	VII	47	-	75 304 - -	000	99 I NO	CASTEL BOLOGNESE

N	YEAR	MO	DA	HO	MI	SE	LATIT	LONGI	RE	DEP	INT	MK	ML	REFERENCES	COD	TAB./25000	EPICENTRAL ZONE
8202	1854	6	16	17	-	-	39 18	16 15	4	-	V	36	-	507 - - -	3	236 I NO	COSENZA
8210	1854	8	5	7	30	-	39 18	16 15	4	-	VI	41	-	507 - - -	35	236 I NO	COSENZA
8212	1854	8	5	15	-	-	39 18	16 15	4	-	V	36	-	507 - - -	3	236 I NO	COSENZA
8214	1854	8	6	7	30	-	39 18	16 15	4	-	V	36	-	507 - - -	8	236 I NO	COSENZA
8221	1854	8	24	9	-	-	39 48	16 12	5	-	V	36	-	503 - - -	23	221 III NE	SARACENA
8225	1854	9	9	19	15	-	39 18	16 15	4	-	VI	41	-	507 - - -	35	236 I NO	COSENZA
8228	1854	9	15	-	-	-	41 29	13 48	5	-	V	36	-	502 - - -	8	160 II NO	PIGNATARO
8232	1854	10	29	2	30	-	39 18	16 15	4	-	IV - V	33	-	507 - - -	35	236 I NO	COSENZA
8236	1854	11	2	18	15	-	39 18	16 15	4	-	V	36	-	507 - - -	3	236 I NO	COSENZA
8239	1854	12	4	1	-	-	43 20	11 20	4	-	VII	46	-	75 - - -	000	120 I NE	SIENA
8248	1854	12	29	1	45	-	43 45	7 50	5	-2	VIII	51	-	75 269 304 -	000	102 II SE	MAR LIGURE
8249	1855	1	25	-	-	-	41 29	13 48	5	-	V	36	-	502 - - -	8	160 II NO	PIGNATARO
8251	1855	1	26	-	-	-	37 43	15 10	3	-2	VII	46	-	507 - - -	3	262 III SE	GIARRE
8255	1855	1	31	-	-	-	41 29	13 48	4	-	V	36	-	502 - - -	8	160 II NO	PIGNATARO
8257	1855	1	31	-	-	-	41 29	13 48	5	-	V	36	-	502 - - -	8	160 II NO	PIGNATARO
8260	1855	2	9	2	55	-	45 40	13 48	7	-	V	36	-	501 - - -	8	40A II SO	TRIESTE
8262	1855	2	13	10	27	-	45 26	6 30	4	-	V	36	-	506 - - -	8		MOUTIERS
8272	1855	3	14	6	-	-	41 29	13 48	5	-	V	36	-	502 - - -	8	160 II NO	PIGNATARO
8276	1855	5	29	3	-	-	41 47	12 42	4	-	V	36	-	502 - - -	8	150 III NE	FRASCATI
8277	1855	5	29	3	-	-	41 50	12 40	3	-	V	35	-	75 - - -	000	150 III NE	FRASCATI
8287	1855	6	29	3	3	-	41 48	12 41	4	-	V - VI	38	-	502 - - -	35	150 III NE	FRASCATI
8300	1855	6	29	11	45	-	41 48	12 41	4	-	V - VI	38	-	502 - - -	3	150 III NE	FRASCATI
8304	1855	7	25	13	-	-	46 18	7 54	3	-	VIII- IX	55	-	506 - - -	8		VALLESE
8307	1855	8	3	-	-	-	39 10	16 47	4	-	V	36	-	507 - - -	8	237 I SO	CACCURI
8312	1855	8	25	18	30	-	41 29	13 49	5	-	V	36	-	502 - - -	8	160 II NO	PIGNATARO
8315	1855	9	20	-	-	-	39 18	16 15	4	-	VII	46	-	507 - - -	8	236 I NO	COSENZA
8323	1855	11	6	11	50	-	40 56	15 40	4	-	V	36	-	503 - - -	8	187 IV NE	MELFI
8350	1856	3	10	16	-	-	42 23	12 57	5	-	V	36	-	502 - - -	8	138 II SE	RIETI
8352	1856	3	14	4	15	-	40 30	16 0	6	-	V	36	-	503 - - -	8	200 III NO	ITALIA MERIDIONAL
8357	1856	5	12	3	-	-	41 10	16 30	6	-	VI - VII	43	-	503 - - -	A2	177 IV SO	TERRA DI BARI
8358	1856	5	13	21	30	-	45 25	6 35	4	-	V	36	-	506 - - -	8		MOUTIERS
8362	1856	6	5	18	-	-	43 40	12 0	4	-	VII	46	-	75 - - -	000	108 III SO	PIEVE S.STEFANO
8363	1856	6	25	22	45	-	43 40	12 0	4	-	VI	41	-	75 - - -	000	108 III SO	PIEVE S.STEFANO
8372	1856	8	28	2	30	-	41 16	15 41	4	-	V	36	-	503 - - -	13	175 IV NE	ORDONA
8377	1856	9	-	-	-	-	46 9	12 22	5	-	V	36	-	501 - - -	8	23 II NE	PUOS
8378	1856	9	13	9	45	-	45 40	13 48	7	-	V	36	-	501 - - -	8	40A II SO	TRIESTE
8380	1856	10	12	1	30	-	41 20	15 27	4	-	VI - VII	43	-	64 - - -	000	174 I NE	BOVINO
8381	1856	10	12	-	-	-	37 16	14 41	3	-	VII	46	-	507 - - -	8	273 IV NE	MINEO
8386	1856	11	9	22	17	-	45 52	14 30	5	8	VII	48	-	504 - - -	8		LJUBLJANA
8387	1856	11	10	7	30	-	45 52	14 30	5	13	V - VI	43	-	504 - - -	8		LJUBLJANA
8389	1856	11	27	5	53	-	46 3	14 30	5	13	V - VI	43	-	504 - - -	8		LJUBLJANA
8390	1856	12	24	6	-	-	41 36	13 54	6	-	V	36	-	502 - - -	8	160 I NE	SORA ISERNIA
8397	1857	1	31	18	10	-	45 45	10 28	5	-	V	36	-	504 - - -	35	35 III SO	IDRO
8399	1857	2	1	23	12	-	45 45	10 28	3	-	VII	47	-	504 - - -	3	35 III SO	IDRO
8401	1857	3	6	-	-	-	41 43	13 37	4	-	V	36	-	502 - - -	8	152 III SE	SORA
8402	1857	3	7	2	56	-	46 10	14 5	5	19	VI - VII	49	-	504 - - -	8		STRAZA
8405	1857	3	10	3	-	-	45 54	12 6	5	-	V - VI	39	-	501 - - -	35	38 IV SE	PIEVE DI SOLIGO
8416	1857	7	11	-	-	-	45 5	11 50	5	-	V	36	-	504 - - -	5	64 II SE	VILLADOSE
8417	1857	7	11	-	-	-	45 5	11 50	5	-	V	36	-	504 - - -	5	64 II SE	VILLADOSE
8419	1857	7	11	20	29	-	45 5	11 50	5	-	V	36	-	504 - - -	5	64 II SE	VILLADOSE

N	YEAR	MO	DA	HO	MI	SE	LATIT	LONGI	RE	DEP	INT	MK	ML	REFERENCES	COD	TAB./25000	EPICENTRAL ZONE
8421	1857	7	12	1	-	-	45 5	11 50	5	-	V	36	-	504 - - -	5	64 II SE	VILLADOSE
8424	1857	9	10	21	-	-	40 38	15 48	7	-	V	36	-	503 - - -	8	199 I NO	POTENZA
8426	1857	10	19	12	0	-	45 34	14 15	5	19	V	42	-	504 - - -	8		VILLA DEL NEVOSO:
8427	1857	10	20	19	-	-	40 49	14 26	5	-	V	36	-	503 - - -	8	184 II NE	VESUVIO
8428	1857	10	20	19	-	-	40 49	14 26	5	-	V	36	-	503 - - -	8	184 II NE	VESUVIO
8437	1857	12	-	-	-	-	45 40	9 40	5	-	VI - VII	44	-	75 - - -	000	33 III SE	BERGAMO
8440	1857	12	16	21	15	-	40 18	15 56	4	-	VIII	51	-	503 - - -	35	210 I NE	GRUMENTO
8443	1857	12	16	21	18	-	40 19	15 56	3	-2	XI	70	-	510 - - -	35	210 I NE	BASILICATA
8444	1857	12	16	22	15	-	40 31	15 30	4	-	VIII- IX	53	-	503 - - -	8	199 IV SO	POLLA
8446	1857	12	17	2	0	-	40 37	15 17	6	-	V	36	-	503 - - -	A5	198 I NO	BASILICATA
8448	1857	12	17	4	0	-	40 37	15 17	6	-	V	36	-	503 - - -	A5	198 I NO	BASILICATA
8460	1857	12	20	-	-	-	39 50	16 16	4	-	VI	41	-	503 - - -	8	221 II NO	CASTROVILLARI
8467	1857	12	21	-	-	-	40 17	15 55	6	-	VI	41	-	503 - - -	A5	210 I NE	BASILICATA
8470	1857	12	23	17	-	-	40 17	15 54	4	-	V	36	-	503 - - -	8	210 I NE	GRUMENTO
8473	1857	12	26	2	-	-	40 18	16 0	4	-	VIII	51	-	503 - - -	35	211 IV NO	MONTEMURRO
8475	1857	12	26	5	-	-	40 18	16 0	5	-	IX	56	-	503 - - -	35	211 IV NO	MONTEMURRO
8478	1857	12	28	20	-	-	40 25	15 35	6	-	V - VI	38	-	503 - - -	A5	199 III NE	BASILICATA
8480	1857	12	29	17	-	-	40 37	15 17	6	-	V	36	-	503 - - -	A2	198 I NO	BASILICATA
8481	1857	12	29	17	45	-	40 23	15 25	6	-	V	36	-	503 - - -	8	198 II SE	POTENZA
8486	1858	1	1	-	-	-	40 23	15 25	6	-	VI	41	-	503 - - -	8	198 II SE	VALLI TANAGRO E A
8487	1858	1	1	-	-	-	40 23	15 25	6	-	VI	41	-	503 - - -	8	198 II SE	VALLI TANAGRO E A
8488	1858	1	1	11	-	-	40 34	15 30	5	-	VIII	51	-	503 - - -	8	199 IV SO	POLLA
8489	1858	1	1	22	-	-	40 25	15 35	4	-	VI	41	-	75 - - -	000	199 III NE	BRIENZA
8492	1858	1	3	-	-	-	40 37	15 17	6	-	V	36	-	503 - - -	A	198 I NO	BASILICATA
8493	1858	1	3	-	-	-	40 45	14 32	4	-	V	36	-	503 - - -	8	185 III SO	CASTELLAMARE
8494	1858	1	6	15	30	-	40 0	15 59	5	-	VIII	51	-	503 - - -	35	221 IV NO	ROTONDA
8496	1858	1	6	17	30	-	40 23	15 25	6	-	V	36	-	503 - - -	8	198 II SE	BASILICATA
8501	1858	1	8	14	15	-	39 48	16 12	5	-	V	36	-	503 - - -	35	221 III NE	SARACENA
8511	1858	1	16	-	-	-	40 34	15 30	5	-	V - VI	38	-	503 - - -	8	199 IV SO	POLLA
8513	1858	1	18	18	-	-	40 29	15 51	4	-	V	36	-	503 - - -	23	199 II NE	CALVELLO
8514	1858	1	19	-	-	-	40 37	15 42	4	-	V	36	-	503 - - -	8	199 IV NE	PICERNO
8516	1858	1	19	21	30	-	40 29	15 51	4	-	V - VI	38	-	503 - - -	35	199 II NE	CALVELLO
8518	1858	1	19	24	0	-	41 15	16 5	6	-	V	36	-	503 - - -	A	176 IV SE	CANOSA DI PUGLIA
8523	1858	1	22	4	30	-	40 23	15 25	6	-	V	36	-	503 - - -	8	198 II SE	BASILICATA SALERN
8524	1858	1	22	23	45	-	40 40	15 30	5	-	V	36	-	503 - - -	23	187 III SO	RICIGLIANO
8527	1858	1	23	-	-	-	40 29	15 38	4	-	VII	46	-	503 - - -	8	199 III NE	BRIENZA
8529	1858	1	23	-	-	-	40 38	15 48	4	-	VII	46	-	503 - - -	8	199 I NO	POTENZA
8530	1858	1	23	-	-	-	40 38	15 48	4	-	VII	46	-	503 - - -	35	199 I NO	POTENZA
8536	1858	1	27	2	45	-	40 38	15 48	5	-	VI	41	-	503 - - -	35	199 I NO	POTENZA
8540	1858	1	29	-	-	-	40 40	16 40	5	-	V	35	-	75 - - -	000	189 III SE	MATERA NORD
8544	1858	2	5	4	45	-	46 18	7 48	4	-	V	36	-	506 - - -	8		GRACHEN
8551	1858	2	23	22	30	-	40 17	15 55	4	-	V	35	-	75 - - -	000	210 I NE	GRUMENTO
8554	1858	2	25	5	-	-	40 5	16 1	5	-	VI	41	-	503 - - -	35	211 III SO	CASTELLUCCIO
8557	1858	2	26	4	-	-	40 19	15 57	4	-	VI	41	-	503 - - -	235	210 I NE	GRUMENTO
8558	1858	2	26	7	-	-	40 18	16 0	5	-	V	36	-	503 - - -	8	211 IV NO	MONTEMURRO
8560	1858	3	3	22	-	-	40 34	15 30	4	-	V	36	-	503 - - -	8	199 IV SO	POLLA
8566	1858	3	6	-	-	-	40 40	16 30	6	-	V	36	-	503 - - -	A	189 III SO	MATERA
8567	1858	3	6	19	-	-	40 25	15 35	5	-	VII	46	-	75 - - -	000	199 III NE	BRIENZA
8569	1858	3	7	0	15	-	40 17	15 55	6	-	V	36	-	503 - - -	A5	210 I NE	BASILICATA
8570	1858	3	7	13	50	-	40 9	15 37	4	-	VIII	51	-	503 - - -	35	210 III NE	VIBONATI

N	YEAR	MO	DA	HO	MI	SE	LATIT	LONGI	RE	DEP	INT	MK	ML	REFERENCES	COD	TAB./25000	EPICENTRAL ZONE
8572	1858	3	7	16	-	-	40 7	15 46	5	-	V	36	-	503 - - -	8	210 II NO	LAGONEGRO
8574	1858	3	7	19	-	-	40 7	15 46	5	-	VI - VII	43	-	503 - - -	35	210 II NO	LAGONEGRO
8576	1858	3	7	23	10	-	40 19	15 48	4	-	V	36	-	503 - - -	235	210 I NO	TRAMUTOLA
8578	1858	3	8	0	15	-	40 19	15 48	4	-	VIII	51	-	503 - - -	8	210 I NO	TRAMUTOLA
8579	1858	3	8	4	-	-	40 10	15 45	5	-	VI	41	-	75 - - -	000	210 I SO	ROCCA ROSSA
8581	1858	3	12	-	-	-	40 7	15 37	4	-	VII	46	-	503 - - -	8	210 III NE	VIBONATI
8588	1858	3	19	0	45	-	40 31	15 30	5	-	V	36	-	503 - - -	8	199 IV SO	POLLA
8591	1858	3	23	12	30	-	40 25	15 35	4	-	VI	41	-	75 - - -	000	199 III NE	BRIENZA
8598	1858	4	8	4	45	-	38 22	15 51	3	-	V	36	-	507 - - -	8	245 II SE	PALMI
8599	1858	4	8	6	30	-	38 22	15 51	3	-	V	36	-	507 - - -	8	245 II SE	PALMI
8600	1858	4	8	22	45	-	38 22	15 51	3	-	V	36	-	507 - - -	8	245 II SE	PALMI
8603	1858	4	11	0	15	-	44 50	7 20	4	-	V	36	-	75 - - -	000	67 II NE	CAVOUR
8607	1858	4	17	0	15	-	40 37	15 17	6	-	V	36	-	503 - - -	A	198 I NO	BASILICATA
8609	1858	4	18	22	30	-	40 17	16 15	4	-	V	36	-	503 - - -	35	211 I NO	ALIANO
8611	1858	4	19	1	30	-	40 17	16 15	4	-	VII	46	-	503 - - -	35	211 I NO	ALIANO
8612	1858	4	19	7	-	-	41 0	16 42	6	-	V	36	-	503 - - -	8	189 IV NE	CANOSA DI P. GIOI
8614	1858	4	28	7	15	-	40 37	15 17	6	-	V	36	-	503 - - -	A5	198 I NO	BASILICATA
8615	1858	4	28	8	-	-	40 29	15 32	4	-	VII	46	-	503 - - -	8	199 III NO	ATENA
8616	1858	4	30	19	15	-	40 27	15 32	4	-	VIII	51	-	503 - - -	35	199 III NO	ATENA
8624	1858	5	24	9	20	-	40 58	16 6	4	-	VI - VII	43	-	503 - - -	8	188 IV NE	SPINAZZOLA
8627	1858	5	27	-	-	-	40 49	14 26	5	-	V	36	-	503 - - -	8	184 II NE	VESUVIO
8638	1858	6	11	7	-	-	40 16	15 58	5	-	V	36	-	503 - - -	8	211 IV NO	MONTEMURRO
8642	1858	6	13	6	-	-	40 40	15 45	6	-	V	36	-	503 - - -	A	187 II SO	BASILICATA
8643	1858	6	13	10	-	-	41 0	15 0	6	-	V	36	-	503 - - -	8	186 IV NO	ITALIA CENTRO MER
8655	1858	7	12	-	-	-	40 40	15 45	6	-	V	36	-	503 - - -	A	187 II SO	BASILICATA
8662	1858	8	6	10	30	-	40 45	15 33	3	-	V	36	-	510 - - -	A35	187 III SO	RICIGLIANO
8663	1858	8	6	12	15	-	40 45	15 33	5	-	VII	46	-	503 - - -	8	187 III SO	RICIGLIANO
8664	1858	8	8	8	15	-	40 21	18 11	5	-	V	36	-	503 - - -	8	204 III SE	LECCE
8667	1858	8	30	-	-	-	44 15	7 20	4	-	V	36	-	75 269 - -	000	90 I SE	ENTRACQUE
8669	1858	8	30	15	30	-	44 20	7 20	3	-	VII-VIII	49	-	506 - - -	235	90 I NE	VALDIERI
8672	1858	10	10	8	30	-	40 40	18 0	6	-	VI	41	-	75 - - -	000	191AIII SO	BRINDISI
8677	1858	10	25	1	42	30	44 50	7 20	4	-	V	36	-	75 269 - -	000	67 II NE	CAVOUR
8680	1858	11	1	20	35	-	44 50	7 20	4	-	VIII	52	-	75 269 - -	000	67 II NE	CAVOUR
8681	1858	11	5	20	36	-	44 50	7 20	4	-	VIII	52	-	75 269 - -	000	67 II NE	CAVOUR
8682	1858	11	7	21	30	-	44 50	7 20	4	-	VIII	52	-	75 - - -	000	67 II NE	CAVOUR
8683	1858	11	11	21	-	-	40 29	15 38	5	-	V	36	-	503 - - -	8	199 III NE	BRIENZA
8685	1858	11	14	21	-	-	40 30	15 30	4	-	V	35	-	75 - - -	000	199 III NO	ATENA
8691	1858	11	19	8	-	-	40 45	15 33	4	-	V	36	-	503 - - -	3	187 III SO	RICIGLIANO
8695	1858	11	29	17	-	-	40 25	15 35	4	-	V	35	-	75 - - -	000	199 III NE	BRIENZA
8696	1858	11	29	17	45	-	40 40	15 45	5	-	V	35	-	75 - - -	000	187 II SO	AVIGLIANO
8697	1858	11	29	18	30	-	40 25	15 35	4	-	V	35	-	75 - - -	000	199 III NE	BRIENZA
8699	1858	12	28	20	-	-	40 24	15 36	5	-	V	36	-	503 - - -	8	199 III SE	SALA CONSILINA
8701	1858	12	29	17	-	-	40 24	15 36	5	-	V	36	-	503 - - -	8	199 III SE	SALA CONSILINA
8702	1858	12	29	17	45	-	40 23	15 25	6	-	V	36	-	503 - - -	8	198 II SE	POTENZA
8703	1858	12	29	18	30	-	40 23	15 25	6	-	V	36	-	503 - - -	8	198 II SE	POTENZA
8704	1859	1	20	7	55	-	45 54	12 12	4	-	VII-VIII	49	-	75 - - -	000	38 IV SE	PIEVE DI SOLIGO
8705	1859	1	20	7	58	-	45 56	12 13	5	-	VII	47	-	501 - - -	8	38 I NO	VITTORIO VENETO
8707	1859	1	20	8	25	-	45 44	14 25	5	15	IV - V	38	-	504 - - -	8		V. JAVORNIKI
8709	1859	1	20	11	-	-	45 56	12 13	5	-	V	36	-	501 - - -	8	38 I NO	VITTORIO VENETO
8711	1859	1	20	13	-	-	45 56	12 13	5	-	IV - V	33	-	501 - - -	8	38 I NO	VITTORIO VENETO

N	YEAR	MO	DA	HO	MI	SE	LATIT	LONGI	RE	DEP	INT	MK	ML	REFERENCES	COD	TAB./25000	EPICENTRAL ZONE
8713	1859	1	21	20	-	-	45 56	12 13	5	-	V	36	-	501 - - -	8	38 I NO	VITTORIO VENETO
8716	1859	1	28	-	-	-	45 56	12 13	5	-	V - VI	39	-	501 - - -	8	38 I NO	VITTORIO VENETO
8717	1859	1	30	-	-	-	43 20	11 20	4	-	VII	46	-	75 - - -	000	120 I NE	SIENA
8719	1859	1	30	-	-	-	45 56	12 13	5	-	V - VI	39	-	501 - - -	8	38 I NO	VITTORIO VENETO
8721	1859	2	1	6	0	-	45 54	12 12	4	-	V - VI	39	-	501 - - -	5	38 IV SE	PIEVE DI SOLIGO
8722	1859	2	1	7	30	-	45 56	12 13	5	-	V - VI	39	-	501 - - -	8	38 I NO	VITTORIO VENETO
8724	1859	2	1	17	30	-	45 54	12 12	4	-	V	36	-	501 - - -	5	38 IV SE	PIEVE DI SOLIGO
8726	1859	2	2	3	0	-	45 54	12 12	4	-	V	36	-	501 - - -	5	38 IV SE	PIEVE DI SOLIGO
8728	1859	2	2	5	0	-	45 54	12 12	4	-	V	36	-	501 - - -	5	38 IV SE	PIEVE DI SOLIGO
8730	1859	2	2	6	0	-	45 54	12 12	4	-	V	36	-	501 - - -	5	38 IV SE	PIEVE DI SOLIGO
8732	1859	2	4	-	-	-	40 39	15 31	5	-	VI - VII	43	-	503 - - -	3	199 IV NO	VIETRI
8735	1859	2	10	20	0	-	40 18	15 57	4	-	VI	41	-	503 - - -	35	210 I NE	GRUMENTO
8738	1859	2	17	-	-	-	42 38	13 18	4	-	V	36	-	502 - - -	3	139 I NO	AMATRICE
8740	1859	2	19	11	30	-	45 54	12 12	4	-	V	36	-	501 - - -	5	38 IV SE	PIEVE DI SOLIGO
8743	1859	2	19	19	30	-	45 54	12 12	4	-	V	36	-	501 - - -	5	38 IV SE	PIEVE DI SOLIGO
8744	1859	2	19	23	-	-	45 56	12 13	5	-	V	36	-	501 - - -	8	38 I NO	VITTORIO VENETO
8745	1859	2	20	1	-	-	45 56	12 13	5	-	V	36	-	501 - - -	8	38 I NO	VITTORIO VENETO
8747	1859	3	8	-	-	-	42 38	13 18	4	-	V	36	-	502 - - -	35	139 I NO	AMATRICE
8749	1859	4	7	23	-	-	45 56	12 13	5	-	VI	41	-	501 - - -	8	38 I NO	VITTORIO VENETO
8750	1859	4	8	23	-	-	45 54	12 12	4	-	VI	41	-	75 - - -	000	38 IV SE	PIEVE DI SOLIGO
8754	1859	4	12	3	21	-	43 20	11 20	4	-	V	35	-	75 - - -	000	120 I NE	SIENA
8755	1859	4	12	3	28	-	43 20	11 20	4	-	VII	46	-	75 - - -	000	120 I NE	SIENA
8763	1859	4	12	5	37	-	43 20	11 20	4	-	V	35	-	75 - - -	000	120 I NE	SIENA
8764	1859	4	12	6	24	-	43 20	11 20	4	-	V	35	-	75 - - -	000	120 I NE	SIENA
8769	1859	4	12	9	4	-	43 20	11 20	4	-	V	35	-	75 - - -	000	120 I NE	SIENA
8770	1859	4	12	9	10	-	43 20	11 20	4	-	V	35	-	75 - - -	000	120 I NE	SIENA
8777	1859	4	12	13	3	-	43 20	11 20	4	-	VII	46	-	75 - - -	000	120 I NE	SIENA
8795	1859	4	29	1	30	-	45 54	12 12	4	-	VII	47	-	75 - - -	000	38 IV SE	PIEVE DI SOLIGO
8804	1859	5	20	11	-	-	45 56	12 13	5	-	V - VI	39	-	501 - - -	35	38 I NO	VITTORIO VENETO
8805	1859	5	20	11	43	-	45 56	12 13	5	-	V - VI	39	-	501 - - -	235	38 I NO	VITTORIO VENETO
8810	1859	5	31	14	-	-	45 56	12 13	5	-	V - VI	39	-	501 - - -	35	38 I NO	VITTORIO VENETO
8819	1859	8	22	12	32	-	42 50	13 0	4	-2	VIII	51	-	75 304 - -	000	132 III NO	SERRAVALLE
8825	1859	9	29	8	30	-	46 8	12 13	5	-	V - VI	39	-	501 - - -	8	23 II NO	BELLUNO
8826	1859	10	-	-	-	-	40 49	14 26	5	-	V	36	-	503 - - -	8	184 II NE	VESUVIO
8829	1860	1	18	20	10	-	40 14	15 50	4	-	V	36	-	503 - - -	8	210 I SE	MOLITERNO
8832	1860	2	5	-	-	-	41 29	13 48	5	-	V	36	-	502 - - -	8	160 II NO	PIGNATARO
8835	1860	4	8	0	45	-	41 53	12 30	5	-	V	36	-	502 - - -	8	150 IV SO	ROMA
8836	1860	4	25	3	-	-	40 7	15 46	5	-	V	36	-	503 - - -	8	210 II NO	LAGONEGRO
8837	1860	4	25	17	59	-	45 40	13 48	7	-	V	36	-	501 - - -	8	40A II SO	TRIESTE
8838	1860	4	26	20	30	-	40 58	16 6	5	-	V	36	-	503 - - -	8	188 IV NE	SPINAZZOLA
8844	1860	5	27	-	-	-	42 50	13 0	4	-	VIII	51	-	75 - - -	000	132 III NO	SERRAVALLE
8852	1860	7	19	15	38	-	45 54	12 3	5	-	VII	47	-	501 - - -	35	38 IV SO	VALDOBBIADENE
8853	1860	7	19	15	42	-	45 57	12 0	4	-	V	36	-	75 - - -	000	38 IV NO	SEGUSINO
8855	1860	9	18	0	15	-	41 53	12 30	5	-	V	36	-	502 - - -	8	150 IV SO	ROMA
8857	1861	1	-	-	-	-	41 48	12 41	5	-	V	36	-	502 - - -	8	150 III NE	FRASCATI
8859	1861	1	28	5	30	-	43 55	11 55	4	-	VI	41	-	75 - - -	000	107 I NE	S.SOFIA
8860	1861	1	28	14	10	-	43 55	11 55	4	-	VI	41	-	75 - - -	000	107 I NE	S.SOFIA
8861	1861	1	29	6	20	-	43 55	11 55	4	-	V	35	-	75 - - -	000	107 I NE	S.SOFIA
8862	1861	3	16	0	30	-	44 20	9 36	4	-	VI	41	-	75 269 - -	000	95 IV NE	SESTA GODANO
8865	1861	5	9	1	53	-	42 55	12 0	4	-	VIII	51	-	75 - - -	000	130 IV NO	CITTA* DELLA PIEV

N	YEAR	MO	DA	HO	MI	SE	LATIT	LONGI	RE	DEP	INT	MK	ML	REFERENCES	COD	TAB./25000	EPICENTRAL ZONE
8869	1861	5	9	18	-	-	42 55	12 0	4	-	V - VI	38	-	75 - - -	000	130 IV NO	CITTA* DELLA PIEV
8870	1861	5	10	1	-	-	42 55	12 0	4	-	VI	41	-	75 - - -	000	130 IV NO	CITTA* DELLA PIEV
8871	1861	5	11	11	15	-	43 2	11 57	4	-	V - VI	38	-	75 - - -	000	121 II SE	CHIUSI
8872	1861	5	11	21	45	-	43 2	11 57	4	-	V	35	-	75 - - -	000	121 II SE	CHIUSI
8873	1861	5	13	-	-	-	42 55	12 0	4	-	VI - VII	43	-	75 - - -	000	130 IV NO	CITTA* DELLA PIEV
8874	1861	5	18	9	-	-	41 53	12 30	5	-	V	36	-	502 - - -	8	150 IV SO	ROMA
8877	1861	5	19	9	28	-	45 45	11 55	5	-	V	36	-	501 - - -	8	37 II SE	CASTELFRANCO
8879	1861	5	19	11	15	-	45 45	11 55	5	-	V	36	-	501 - - -	8	37 II SE	CASTELFRANCO
8880	1861	5	19	18	45	-	45 45	11 55	5	-	V	36	-	501 - - -	8	37 II SE	CASTELFRANCO
8881	1861	5	19	19	45	-	45 45	11 55	5	-	VI - VII	44	-	501 - - -	8	37 II SE	CASTELFRANCO
8888	1861	5	22	6	15	-	42 55	12 0	4	-	V	35	-	75 - - -	000	130 IV NO	CITTA* DELLA PIEV
8891	1861	7	18	15	50	-	41 53	12 30	5	-	V	36	-	502 - - -	8	150 IV SO	ROMA
8896	1861	10	16	15	45	-	44 17	12 1	4	-2	VII	47	-	75 304 - -	000	100 IV NO	FILETTO
8900	1861	10	29	10	30	-	46 8	12 13	5	-	V	36	-	501 - - -	8	23 II NO	BELLUNO
8902	1861	11	19	-	-	-	40 38	15 48	5	-	VI - VII	43	-	503 - - -	3	199 I NO	POTENZA
8904	1861	11	26	-	-	-	40 38	15 48	5	-	V	36	-	503 - - -	35	199 I NO	POTENZA
8906	1861	11	27	-	-	-	40 38	15 48	5	-	VI	41	-	503 - - -	35	199 I NO	POTENZA
8908	1861	11	28	20	55	-	40 38	15 48	5	-	V	36	-	503 - - -	35	199 I NO	POTENZA
8911	1861	12	8	-	-	-	40 49	14 26	4	-	V	36	-	503 - - -	3	184 II NE	VESUVIO
8915	1861	12	8	12	-	-	40 49	14 26	5	-	V	36	-	503 - - -	8	184 II NE	VESUVIO
8916	1861	12	8	13	30	-	40 49	14 26	4	-	V	36	-	503 - - -	35	184 II NE	VESUVIO
8919	1861	12	9	5	15	-	40 48	14 24	4	-	VII	46	-	503 - - -	3	184 II NE	VESUVIO
8921	1861	12	9	-	-	-	40 50	14 25	3	-	V	35	-	75 - - -	000	184 II NE	VESUVIO
8927	1861	12	11	-	-	-	40 48	14 24	4	-	VIII	51	-	503 - - -	35	184 II NE	VESUVIO
8929	1861	12	12	6	10	-	41 49	12 43	4	-	VI - VII	43	-	502 - - -	235	150 II NO	ROCCA DI PAPA
8987	1862	1	10	-	-	-	40 50	14 25	4	-	V	35	-	75 - - -	000	184 II NE	VESUVIO
8988	1862	1	12	-	-	-	40 50	14 25	4	-	V	35	-	75 - - -	000	184 II NE	VESUVIO
8989	1862	1	14	-	-	-	40 50	14 25	4	-	V	35	-	75 - - -	000	184 II NE	VESUVIO
8990	1862	1	19	-	-	-	40 50	14 25	4	-	V	35	-	75 - - -	000	184 II NE	VESUVIO
8992	1862	1	27	10	-	-	40 50	14 25	4	-	V - VI	38	-	75 - - -	000	184 II NE	VESUVIO
9003	1862	5	4	21	15	-	46 10	7 50	4	-	VI - VII	44	-	506 - - -	8		ST. NICOLAS
9008	1862	7	28	1	15	-	41 53	12 30	5	-	V	36	-	502 - - -	8	150 IV SO	ROMA
9013	1863	1	19	6	-	-	41 29	13 49	4	-2	VII-VIII	48	-	502 - - -	35	160 II NO	PIGNATARO
9027	1863	1	20	0	30	-	41 29	13 48	4	-	V	36	-	502 - - -	35	160 II NO	PIGNATARO
9029	1863	1	20	0	30	-	41 30	13 50	4	-	IV - V	33	-	75 - - -	000	160 II NE	CASSINO
9030	1863	1	20	3	-	-	41 29	13 48	4	-	V	36	-	502 - - -	35	160 II NO	PIGNATARO
9032	1863	1	20	-	-	-	41 30	13 50	4	-	V	35	-	75 - - -	000	160 II NE	CASSINO
9033	1863	1	20	10	30	-	41 29	13 48	4	-	V - VI	38	-	502 - - -	35	160 II NO	PIGNATARO
9038	1863	1	22	9	45	-	45 30	15 0	5	13	VI	45	-	504 - - -	8		BELA KRAJINA
9039	1863	1	22	21	30	-	41 30	13 50	4	-	V	35	-	75 - - -	000	160 II NE	CASSINO
9046	1863	1	24	22	-	-	41 30	13 50	4	-	V	35	-	75 - - -	000	160 II NE	CASSINO
9058	1863	1	30	11	30	-	40 45	13 55	3	-	VI - VII	43	-	75 - - -	000	183 II SE	ISOLA D*ISCHIA
9064	1863	2	15	-	-	-	46 18	7 48	5	-	IV - V	33	-	506 - - -	8		GRACHEN
9066	1863	2	27	-	-	-	46 18	7 48	5	-	IV - V	33	-	506 - - -	8		GRACHEN
9079	1863	11	19	21	30	-	46 18	7 48	6	-	V	36	-	506 - - -	8		GRACHEN
9082	1864	2	7	18	45	-	44 20	11 0	4	-	V	36	-	75 - - -	000	98 IV NO	CASTEL D*AIANO
9083	1864	2	8	17	55	-	44 20	11 0	4	-	VII	47	-	75 - - -	000	98 IV NO	CASTEL D*AIANO
9086	1864	2	10	15	30	-	44 20	11 0	4	-	V	36	-	75 - - -	000	98 IV NO	CASTEL D*AIANO
9091	1864	2	14	-	-	-	44 20	11 0	4	-	IV - V	33	-	75 - - -	000	98 IV NO	CASTEL D*AIANO
9092	1864	2	14	-	-	-	44 20	11 0	4	-	IV - V	33	-	75 - - -	000	98 IV NO	CASTEL D*AIANO

N	YEAR	MO	DA	HO	MI	SE	LATIT	LONGI	RE	DEP	INT	MK	ML	REFERENCES	COD	TAB./25000	EPICENTRAL ZONE
9093	1864	2	14	-	-	-	44 20	11 0	4	-	IV - V	33	-	75 - - -	000	98 IV NO	CASTEL D*AIANO
9094	1864	2	14	-	-	-	44 20	11 0	4	-	IV - V	33	-	75 - - -	000	98 IV NO	CASTEL D*AIANO
9095	1864	2	15	15	18	-	44 20	11 0	4	-	IV - V	33	-	75 - - -	000	98 IV NO	CASTEL D*AIANO
9096	1864	2	15	15	18	-	44 20	11 0	4	-	IV - V	33	-	75 - - -	000	98 IV NO	CASTEL D*AIANO
9100	1864	3	9	3	-	-	44 20	11 0	4	-	V	36	-	75 - - -	000	98 IV NO	CASTEL D*AIANO
9102	1864	3	15	1	45	-	44 20	11 0	4	-2	VII	47	-	75 304 - -	000	98 IV NO	CASTEL D*AIANO
9112	1864	4	5	19	30	-	41 40	15 55	3	-	VI	41	-	75 - - -	000	156 II SE	S.SALVATORE
9113	1864	5	12	17	30	-	41 50	15 35	3	-	V - VI	38	-	75 - - -	000	156 III NE	COPPA FERRATA
9115	1864	6	8	13	30	-	45 40	13 48	7	-	V	36	-	501 - - -	8	40A II SO	TRIESTE
9116	1864	6	8	13	37	-	46 7	13 8	5	-	V	36	-	501 - - -	8	25 III NE	FAGAGNA
9117	1864	6	16	2	-	-	41 50	15 35	3	-	V	35	-	75 - - -	000	156 III NE	COPPA FERRATA
9119	1864	9	14	-	-	-	41 50	15 35	3	-	V	35	-	75 - - -	000	156 III NE	COPPA FERRATA
9122	1864	9	22	19	0	-	41 50	15 35	3	-	V - VI	38	-	75 - - -	000	156 III NE	COPPA FERRATA
9123	1864	12	11	14	30	-	44 5	11 20	4	-	V	36	-	75 - - -	000	98 II SE	RONTA
9124	1864	12	12	15	49	32	44 5	11 20	4	-	VI	41	-	75 - - -	000	98 II SE	RONTA
9128	1864	12	25	-	-	-	37 46	15 0	3	-	V	36	-	507 - - -	8	262 III NO	M.ETNA NORD
9129	1864	12	28	12	0	-	41 50	15 35	3	-	VII	46	-	75 - - -	000	156 III NE	COPPA FERRATA
9130	1864	12	28	12	3	-	41 50	15 35	3	-	VI	41	-	75 - - -	000	156 III NE	COPPA FERRATA
9131	1864	12	30	-	-	-	41 50	15 35	3	-	VI - VII	43	-	75 - - -	000	156 III NE	COPPA FERRATA
9133	1865	1	1	2	-	-	38 43	16 2	3	-	V	36	-	507 - - -	8	241 III SO	BRIATICO
9152	1865	7	19	1	-	-	37 45	15 10	3	-2	IX	56	-	507 - - -	5	262 III SE	ETNA
9162	1865	7	26	-	-	-	37 43	15 12	4	-	VI - VII	43	-	507 - - -	35	262 III SE	GIARRE
9163	1865	7	26	-	-	-	37 45	15 10	3	-	VII	46	-	75 - - -	000	262 III SE	GIARRE
9166	1865	7	28	-	-	-	37 43	15 12	4	-	VI - VII	43	-	507 - - -	35	262 III SE	GIARRE
9168	1865	7	31	-	-	-	37 40	15 5	3	-	V	35	-	75 - - -	000	262 III SE	GIARRE
9170	1865	8	9	0	-	-	37 40	15 5	3	-	V	35	-	75 - - -	000	262 III SE	GIARRE
9171	1865	8	9	5	-	-	37 40	15 5	3	-	V	35	-	75 - - -	000	262 III SE	GIARRE
9173	1865	8	10	0	-	-	37 40	15 5	3	-	V	35	-	75 - - -	000	262 III SE	GIARRE
9174	1865	8	18	14	-	-	37 40	15 5	3	-	V	35	-	75 - - -	000	262 III SE	GIARRE
9175	1865	8	18	21	-	-	37 40	15 5	3	-	V	35	-	75 - - -	000	262 III SE	GIARRE
9176	1865	8	19	12	30	-	37 37	15 10	4	-	VIII	51	-	507 - - -	3	270 IV NE	ACIREALE
9181	1865	9	21	-	-	-	43 15	12 0	4	-	VI - VII	43	-	75 - - -	000	122 IV SO	TUORO
9187	1865	9	21	20	50	-	43 35	12 15	4	-2	VIII	51	-	75 304 - -	000	115 I SO	LAMA
9196	1865	9	24	-	-	-	43 15	12 0	4	-	VI - VII	43	-	75 - - -	000	122 IV SO	TUORO
9197	1865	9	25	19	30	-	44 22	8 54	5	-	VII	47	-	269 - - -	000	82 II SE	GENOVA
9207	1866	1	5	3	30	-	46 8	12 13	5	-	V	36	-	501 - - -	8	23 II NO	BELLUNO
9210	1866	1	22	-	-	-	42 50	12 45	3	-	V	35	-	75 - - -	000	131 II NO	CAMPELLO
9211	1866	2	1	-	-	-	42 50	12 45	3	-	VI - VII	43	-	75 - - -	000	131 II NO	CAMPELLO
9212	1866	2	2	1	27	45	46 3	14 30	5	3	V - VI	36	-	504 - - -	8		LJUBLJANA
9213	1866	2	12	12	3	29	46 3	14 30	5	14	V	40	-	504 - - -	8		LJUBLJANA
9214	1866	2	15	-	-	-	42 50	12 45	3	-	VI - VII	43	-	75 - - -	000	131 II NO	CAMPELLO
9215	1866	2	21	-	-	-	42 50	12 45	3	-	VI	41	-	75 - - -	000	131 II NO	CAMPELLO
9219	1866	3	17	-	-	-	42 50	12 45	3	-	VI	41	-	75 - - -	000	131 II NO	CAMPELLO
9230	1866	8	11	23	-	-	45 45	10 50	6	-2	VII	47	-	504 - - -	A	35 II SE	MONTE BALDO
9232	1866	9	19	11	-	-	38 54	16 36	3	-	V	36	-	507 - - -	8	242 IV SE	CATANZARO
9235	1866	11	1	-	-	-	45 45	10 50	6	-	V	36	-	504 - - -	A5	35 II SE	MONTE BALDO
9237	1866	11	7	7	0	-	45 45	10 50	6	-	V	36	-	504 - - -	A5	35 II SE	MONTE BALDO
9238	1866	11	8	-	-	-	45 45	10 50	4	-	V	36	-	75 - - -	000	35 II SE	M.BALDO
9244	1867	6	22	24	-	-	41 44	12 39	4	-	V	36	-	502 - - -	8	150 III SE	ALBANO
9245	1867	6	23	1	-	-	41 44	12 39	5	-	V	36	-	502 - - -	8	150 III SE	ALBANO

N	YEAR	MO	DA	HO	MI	SE	LATIT	LONGI	RE	DEP	INT	MK	ML	REFERENCES	COD	TAB./25000	EPICENTRAL ZONE
9246	1867	8	15	23	30	-	40 45	13 55	3	-	VI	41	-	75 - - -	000	183 II SE	ISOLA D*ISCHIA
9253	1867	10	3	1	-	-	37 56	14 22	3	-	V	36	-	507 - - -	8	260 I NE	MISTRETTA
9255	1867	10	3	2	-	-	37 56	14 22	3	-	VI	41	-	507 - - -	8	260 I NE	MISTRETTA
9256	1867	11	1	16	15	-	43 20	11 20	4	-	VI	41	-	75 - - -	000	120 I NE	SIENA
9259	1867	11	13	-	-	-	40 32	15 50	4	-	VII	46	-	75 - - -	000	199 I SE	ANZI
9260	1867	11	13	-	-	-	40 55	14 30	4	-	VII	46	-	75 - - -	000	185 IV NO	NOLA
9262	1867	11	25	-	-	-	40 50	14 25	4	-	VI - VII	43	-	75 - - -	000	184 II NE	VESUVIO
9263	1867	12	18	23	30	-	41 55	13 5	5	-	V	36	-	502 - - -	8	151 IV NE	SUBIACO
9273	1868	1	26	21	45	-	46 9	14 32	5	13	IV - V	38	-	504 - - -	8		LJUBLJANA
9276	1868	2	20	-	-	-	45 45	10 50	6	-	VII	47	-	504 - - -	A	35 II SE	MONTE BALDO
9282	1868	5	14	-	-	-	46 25	13 1	4	-	V	36	-	501 - - -	8	14 III NO	ARTA
9283	1868	5	21	22	-	-	45 50	10 45	5	-	IV - V	33	-	506 - - -	8	35 II NO	MALCESINE
9284	1868	5	22	21	-	-	45 40	10 45	3	-	V - VI	39	-	75 - - -	000	35 II SO	BRENZONE
9285	1868	6	13	22	15	-	41 44	12 39	5	-	IV - V	33	-	502 - - -	8	150 III SE	ALBANO
9287	1868	6	17	2	-	-	42 53	11 37	4	-	VII	46	-	502 - - -	35	129 IV SE	ABBADIA
9291	1868	8	3	23	-	-	41 55	13 5	5	-	V	36	-	502 - - -	8	151 IV NE	SUBIACO
9301	1869	2	7	5	-	-	43 20	11 20	4	-	VI - VII	43	-	75 - - -	000	120 I NE	SIENA
9302	1869	2	7	5	15	-	43 20	11 20	4	-	VII	46	-	75 - - -	000	120 I NE	SIENA
9304	1869	2	13	15	-	-	43 35	13 35	4	-	VI	41	-	75 - - -	000	118 IV SE	NUMANA
9310	1869	3	31	13	-	-	41 43	15 45	4	-2	VII	46	-	75 304 - -	000	156 II SO	S.GIOVANNI
9317	1869	6	25	13	58	-	44 20	11 5	4	-2	VII	47	-	75 304 - -	000	98 IV NE	VERGATO
9318	1869	7	14	4	50	-	44 20	11 5	4	-	V	36	-	75 - - -	000	98 IV NE	VERGATO
9319	1869	7	24	1	30	-	41 43	12 40	4	-	V	36	-	502 - - -	8	150 III SE	ALBANO
9321	1869	7	30	1	15	-	38 55	16 37	4	-	V	35	-	75 - - -	000	242 IV NE	SIMERI
9324	1869	8	28	23	-	-	38 37	16 15	4	-	V - VI	38	-	507 - - -	23	246 I NO	SORIARO
9332	1869	9	26	20	45	-	43 30	11 5	4	-2	VIII	51	-	75 304 - -	000	113 III NE	COLLE VAL D*ELSA
9336	1869	9	29	9	-	-	43 30	11 5	4	-	V	35	-	75 - - -	000	113 III NE	COLLE VAL D*ELSA
9338	1869	10	13	3	30	-	46 21	14 10	5	7	VII	48	-	504 - - -	8		RADOVLJICA
9344	1869	11	28	17	30	-	38 36	16 6	4	16	VIII	56	-	507 - - -	235	246 IV NE	S.GREGORIO
9345	1869	11	28	19	33	-	38 36	16 6	4	-	VI - VII	43	-	507 - - -	35	246 IV NE	S.GREGORIO
9350	1869	11	29	12	-	-	38 36	16 6	4	-	VI - VII	43	-	507 - - -	35	246 IV NE	S.GREGORIO
9353	1869	11	29	16	38	-	45 40	7 15	5	-	V - VI	39	-	75 269 - -	000	28 II SO	AOSTA
9368	1869	12	8	12	13	-	38 36	16 6	4	-	V - VI	38	-	507 - - -	35	246 IV NE	S.GREGORIO
9376	1869	12	13	2	53	-	44 30	10 45	4	-	VI - VII	44	-	75 - - -	000	86 II NO	SERRAMAZZONI
9382	1869	12	15	-	-	-	38 36	16 6	4	-	IV - V	33	-	507 - - -	35	246 IV NE	S.GREGORIO
9386	1869	12	18	-	-	-	41 48	12 36	6	-	IV - V	33	-	502 - - -	8	150 III NE	ROMA FRASCATI
9387	1869	12	21	22	40	-	45 57	13 37	5	-	V	36	-	501 - - -	8	40A IV NE	GORIZIA
9396	1870	1	7	22	40	-	41 45	12 44	4	-	V	36	-	502 - - -	8	150 II SO	VELLETRI
9398	1870	1	24	-	-	-	46 5	13 1	4	-	V	36	-	501 - - -	8	25 III SO	SEDEGLIANO
9411	1870	2	8	16	30	-	43 35	13 35	4	-2	VII	46	-	75 304 - -	000	118 IV SE	NUMANA
9420	1870	3	27	23	22	-	45 34	14 15	5	15	IV - V	38	-	504 - - -	8		PREM
9431	1870	5	25	6	0	-	39 17	16 17	4	-	V	35	-	75 - - -	000	236 I NO	COSENZA
9437	1870	6	20	8	22	-	40 33	8 56	4	-2	V	35	-	75 - - -	000	193 I SE	MORES
9450	1870	10	4	16	55	-	39 18	16 18	3	13	X	66	-	510 - - -	A3	236 I NO	COSENZA
9452	1870	10	5	7	-	-	39 13	16 20	4	-	VII	46	-	507 - - -	8	236 I SE	APRIGLIANO
9461	1870	10	5	21	-	-	39 18	16 15	4	-	V - VI	38	-	507 - - -	35	236 I NO	COSENZA
9463	1870	10	6	8	10	-	39 18	16 15	4	-	V - VI	38	-	507 - - -	35	236 I NO	COSENZA
9484	1870	10	8	18	30	-	39 18	16 15	4	-	V - VI	38	-	507 - - -	35	236 I NO	COSENZA
9486	1870	10	8	19	45	-	39 18	16 15	4	-	V - VI	38	-	507 - - -	35	236 I NO	COSENZA
9496	1870	10	13	17	40	-	39 17	16 17	4	-	V	35	-	75 - - -	000	236 I NO	COSENZA

N	YEAR	MO	DA	HO	MI	SE	LATIT	LONGI	RE	DEP	INT	MK	ML	REFERENCES	COD	TAB./25000	EPICENTRAL ZONE
9499	1870	10	13	23	8	-	39 18	16 20	4	-	VI	41	-	507 - - -	35	236 I NE	SPEZZANO
9500	1870	10	15	10	32	-	39 17	16 17	4	-	IV - V	33	-	75 - - -	000	236 I NO	COSENZA
9501	1870	10	15	15	6	-	39 17	16 17	4	-	IV - V	33	-	75 - - -	000	236 I NO	COSENZA
9502	1870	10	16	12	0	-	39 17	16 17	4	-	V	35	-	75 - - -	000	236 I NO	COSENZA
9505	1870	10	16	15	43	-	39 18	16 20	4	-	VI	41	-	507 - - -	35	236 I NE	SPEZZANO
9513	1870	10	19	19	45	-	39 18	16 20	4	-	V - VI	38	-	507 - - -	35	236 I NE	SPEZZANO
9515	1870	10	19	22	45	-	39 36	16 31	4	-	VI - VII	43	-	507 - - -	35	230 IV NO	CORIGLIANO
9517	1870	10	20	21	35	-	39 20	16 3	4	-	V - VI	38	-	507 - - -	35	236 IV NO	S.LUCIDO
9534	1870	10	27	19	-	-	39 18	16 20	4	-2	V - VI	38	-	507 - - -	35	236 I NE	SPEZZANO
9535	1870	10	27	20	-	-	39 17	16 17	4	-2	V	35	-	75 - - -	000	236 I NO	COSENZA
9537	1870	10	28	0	0	-	39 18	16 20	4	-	VI	41	-	507 - - -	35	236 I NE	SPEZZANO
9538	1870	10	28	0	10	-	39 17	16 17	4	-	VII	46	-	75 - - -	000	236 I NO	COSENZA
9544	1870	10	29	17	-	-	39 13	16 20	4	-	V	36	-	507 - - -	35	236 I SE	APRIGLIANO
9548	1870	10	30	18	37	7	44 8	12 4	3	5	IX	57	-	75 304 - -	000	100 III NO	MELDOLA
9550	1870	10	30	18	47	-	44 8	12 4	3	-	VI - VII	44	-	75 - - -	000	100 III NO	PREDAPPIO
9552	1870	10	31	1	30	-	44 8	12 4	3	-	VI	41	-	75 - - -	000	100 III NO	PREDAPPIO
9553	1870	10	31	3	30	-	44 8	12 4	3	-	VI	41	-	75 - - -	000	100 III NO	PREDAPPIO
9554	1870	10	31	5	0	-	44 8	12 4	3	-	VI	41	-	75 - - -	000	100 III NO	PREDAPPIO
9562	1870	11	4	1	15	-	39 18	16 20	4	-	VI	41	-	507 - - -	35	236 I NE	SPEZZANO
9567	1870	11	6	18	-	-	39 17	16 17	4	-	V	35	-	75 - - -	000	236 I NO	COSENZA
9568	1870	11	7	6	0	-	39 14	16 19	4	-	V - VI	38	-	507 - - -	35	236 I SO	ROGLIANO
9573	1870	11	10	22	48	-	39 13	16 20	4	-	V	36	-	507 - - -	35	236 I SE	APRIGLIANO
9576	1870	11	12	13	15	-	44 8	12 4	4	-2	V	36	-	75 - - -	000	100 III NO	PREDAPPIO
9577	1870	11	12	17	45	-	44 8	12 4	4	-2	V	36	-	75 - - -	000	100 III NO	PREDAPPIO
9580	1870	11	13	18	30	-	39 14	16 19	4	-	V - VI	38	-	507 - - -	35	236 I SO	ROGLIANO
9583	1870	11	13	21	11	-	39 13	16 20	4	-	V	36	-	507 - - -	3	236 I SE	APRIGLIANO
9585	1870	11	13	22	-	-	39 18	16 15	4	-	V	36	-	507 - - -	8	236 I NO	COSENZA
9586	1870	11	14	1	10	-	39 17	16 17	4	-	V	35	-	75 - - -	000	236 I NO	COSENZA
9587	1870	11	14	2	0	-	39 17	16 17	4	-	V	35	-	75 - - -	000	236 I NO	COSENZA
9591	1870	11	18	12	35	-	39 17	16 17	4	-	VII	46	-	75 - - -	000	236 I NO	COSENZA
9594	1870	11	19	2	30	-	39 17	16 17	4	-	V	35	-	75 - - -	000	236 I NO	COSENZA
9600	1870	11	21	0	15	-	44 8	12 4	4	-	V	36	-	75 - - -	000	100 III NO	PREDAPPIO
9601	1870	11	21	1	30	-	44 8	12 4	4	-2	VI	41	-	75 - - -	000	100 III NO	PREDAPPIO
9602	1870	11	21	3	30	-	44 8	12 4	4	-	V	36	-	75 - - -	000	100 III NO	PREDAPPIO
9604	1870	11	21	10	30	-	44 8	12 4	4	-2	VI	41	-	75 - - -	000	100 III NO	PREDAPPIO
9607	1870	11	22	-	-	-	44 8	12 4	3	-	V	36	-	75 - - -	000	100 III NO	PREDAPPIO
9610	1870	11	23	-	-	-	44 8	12 4	3	-	V	36	-	75 - - -	000	100 III NO	PREDAPPIO
9611	1870	11	23	-	-	-	44 8	12 4	3	-	V	36	-	75 - - -	000	100 III NO	PREDAPPIO
9617	1870	11	25	12	10	-	39 18	16 20	4	-	VI - VII	43	-	507 - - -	35	236 I NE	SPEZZANO
9621	1870	11	26	7	-	-	39 18	16 20	4	-	V	36	-	507 - - -	35	236 I NE	SPEZZANO
9623	1870	11	27	18	30	-	44 8	12 4	4	-2	V - VI	39	-	75 - - -	000	100 III NO	PREDAPPIO
9624	1870	11	28	18	0	-	39 17	16 17	4	-2	V	35	-	75 - - -	000	236 I NO	COSENZA
9626	1870	12	1	6	40	-	39 13	16 20	4	-	V	36	-	507 - - -	35	236 I SE	APRIGLIANO
9628	1870	12	1	9	15	-	39 13	16 20	4	-	V	36	-	507 - - -	35	236 I SE	APRIGLIANO
9630	1870	12	1	23	-	-	39 18	16 15	4	-	V	36	-	507 - - -	8	236 I NO	COSENZA
9640	1870	12	8	22	8	-	44 8	12 4	4	-2	VI	41	-	75 - - -	000	100 III NO	PREDAPPIO
9653	1870	12	19	6	10	-	39 19	16 21	4	-	V	36	-	507 - - -	13	236 I NE	SPEZZANO
9657	1870	12	30	15	45	-	39 17	16 17	4	-	V	35	-	75 - - -	000	236 I NO	COSENZA
9665	1871	1	22	21	30	-	44 8	12 4	4	10	VII	47	-	75 304 - -	000	100 III NO	PREDAPPIO
9673	1871	3	24	4	10	-	45 42	6 58	4	-2	V	36	-	75 269 - -	000	28 III SO	LA SALLE

N	YEAR	MO	DA	HO	MI	SE	LATIT	LONGI	RE	DEP	INT	MK	ML	REFERENCES	COD	TAB./25000	EPICENTRAL ZONE
9675	1871	6	16	9	-	-	41 56	15 40	4	-2	V - VI	38	-	64 75 - -	000	156 IV NE	TORRE MILETO
9676	1871	6	18	23	-	-	41 55	15 38	4	-	V	35	-	75 - - -	000	156 IV NE	TORRE MILETO
9677	1871	6	24	1	34	-	44 25	7 40	4	-	V	36	-	269 - - -	000	80 III NE	CASTELLETTO
9681	1871	6	29	20	45	-	39 9	16 14	4	-	VI - VII	43	-	507 - - -	35	236 II NO	MALITO
9688	1871	7	10	-	-	-	42 45	13 0	4	-	V	35	-	75 - - -	000	132 III SO	CASCIA
9689	1871	7	10	-	-	-	42 45	13 0	4	-	V	35	-	75 - - -	000	132 III SO	CASCIA
9690	1871	7	10	-	-	-	42 45	13 0	4	-	V	35	-	75 - - -	000	132 III SO	CASCIA
9691	1871	7	10	-	-	-	42 45	13 0	4	-	VI - VII	43	-	75 - - -	000	132 III SO	CASCIA
9695	1871	7	23	20	-	-	39 13	16 20	4	-	VI	41	-	507 - - -	35	236 I SE	APRIGLIANO
9698	1871	7	29	20	45	34	43 18	10 36	4	-2	VIII	51	-	75 227 - -	000	119 IV NE	GUARDISTALLO
9701	1871	8	1	22	-	-	41 55	15 38	4	-	VI	41	-	75 - - -	000	156 IV NE	TORRE MILETO
9702	1871	8	1	22	-	-	41 55	15 38	4	-	VII	46	-	75 - - -	000	156 IV NE	TORRE MILETO
9704	1871	8	13	-	-	-	42 7	14 18	4	-	V	35	-	75 - - -	000	147 II NO	CASOLI
9705	1871	8	26	19	25	-	44 3	8 15	4	-2	V	36	-	269 - - -	000	92 II SO	ALBENGA
9706	1871	9	1	6	-	-	41 57	12 57	4	-	V	36	-	502 - - -	8	150 I NE	CASTEMADAMA
9707	1871	9	27	3	20	-	41 56	15 40	4	-2	V	35	-	64 75 - -	000	156 IV NE	TORRE MILETO
9722	1871	10	17	21	0	-	42 41	12 33	4	-	IV - V	33	-	502 - - -	35	131 III SO	ACQUASPARTA
9724	1871	10	18	2	30	-	42 41	12 33	4	-	IV - V	33	-	502 - - -	35	131 III SO	ACQUASPARTA
9731	1871	10	22	13	-	-	43 25	11 20	4	-2	VII	46	-	75 227 - -	000	113 II NE	RADDA
9733	1871	10	23	-	-	-	43 25	11 20	4	-2	VI	41	-	75 - - -	000	113 II NE	RADDA
9745	1871	11	2	2	30	-	38 54	16 36	3	-	V	36	-	507 - - -	8	242 IV SE	CATANZARO
9748	1871	12	11	2	15	-	41 55	13 5	5	-	V	36	-	502 - - -	8	151 IV NE	SUBIACO
9756	1872	4	24	-	-	-	41 45	12 43	4	-	V	36	-	502 - - -	8	150 II SO	VELLETRI
9757	1872	4	26	9	45	-	41 49	12 39	4	-	V	36	-	502 - - -	8	150 III NE	FRASCATI
9759	1872	4	26	17	8	-	44 25	7 40	5	-	IV - V	33	-	269 - - -	000	80 III NE	CASTELLETTO
9764	1872	5	14	17	45	-	46 6	13 26	4	-2	VI - VII	44	-	75 - - -	000	25 II NE	CIVIDALE
9765	1872	5	14	20	-	-	46 5	13 26	3	-	V	36	-	501 - - -	35	25 II SE	PREMARIACCO
9767	1872	5	15	0	-	-	46 6	13 26	4	-2	V	36	-	75 - - -	000	25 II NE	CIVIDALE
9768	1872	5	18	11	30	-	46 2	14 30	5	9	V	39	-	504 - - -	8		LJUBLJANA
9770	1872	6	11	22	45	-	46 6	13 26	4	-2	V	36	-	75 - - -	000	25 II NE	CIVIDALE
9771	1872	6	12	0	-	-	46 6	13 26	4	-2	V	36	-	75 - - -	000	25 II NE	CIVIDALE
9772	1872	6	13	8	-	-	41 46	12 43	5	-	V	36	-	502 - - -	8	150 II NO	ROCCA DI PAPA
9776	1872	-	-	-	-	-	45 46	14 14	5	17	IV - V	39	-	504 - - -	8		POSTOJNA
9777	1872	10	8	13	25	-	39 18	16 15	3	-	VII	46	-	507 - - -	8	236 I NO	COSENZA
9778	1872	12	12	18	-	-	41 30	13 50	3	-2	VI	41	-	75 - - -	000	160 II NE	CASSINO
9782	1873	1	15	8	15	-	41 56	13 5	4	-2	V	35	-	75 - - -	000	151 IV NE	SUBIACO
9789	1873	1	18	23	-	-	41 43	12 43	4	-	IV - V	33	-	502 - - -	35	150 II SO	VELLETRI
9793	1873	1	19	3	-	-	41 48	12 41	3	-	V	36	-	502 - - -	35	150 III NE	FRASCATI
9794	1873	1	19	4	-	-	41 38	13 22	6	-	IV - V	33	-	502 - - -	8	159 I NE	MONTECASSINO
9796	1873	1	19	4	-	-	41 45	12 39	4	-	IV - V	33	-	502 - - -	35	150 III SE	ALBANO
9798	1873	1	19	4	50	-	41 46	12 43	4	-1	V	36	-	502 - - -	3	150 II NO	ROCCA DI PAPA
9801	1873	1	19	5	25	-	41 47	12 48	4	-	V	36	-	502 - - -	8	150 II NO	ROCCA DI PAPA
9802	1873	1	19	5	30	-	41 47	12 40	4	-1	VI	41	-	75 - - -	000	150 III NE	FRASCATI
9819	1873	3	12	20	4	-	43 7	13 5	3	20	VIII	51	-	75 304 - -	000	124 III NE	POLVERINA
9841	1873	4	14	5	30	-	41 55	13 5	5	-	V	36	-	502 - - -	8	151 IV NE	SUBIACO
9842	1873	5	16	-	-	-	41 53	12 30	5	-	V	36	-	502 - - -	8	150 IV SO	ROMA
9843	1873	5	16	-	-	-	41 53	12 30	5	-	V	36	-	502 - - -	8	150 IV SO	ROMA
9844	1873	5	16	19	30	-	44 32	10 57	4	17	VII	47	-	75 304 - -	000	86 I SE	FORMIGINE
9852	1873	6	13	1	-	-	46 25	13 12	6	-2	V	36	-	501 - - -	A	14 III NE	CARNIA
9858	1873	6	29	3	55	-	46 11	12 23	3	25	X	68	-	510 - - -	A35	23 I SE	BELLUNESE

N	YEAR	MO	DA	HO	MI	SE	LATIT	LONGI	RE	DEP	INT	MK	ML	REFERENCES	COD	TAB./25000	EPICENTRAL ZONE
9863	1873	6	29	11	30	-	46 8	12 13	5	-	V	36	-	501 - - -	8	23 II NO	BELLUNO
9864	1873	6	29	13	35	-	46 8	12 13	5	-	V	36	-	501 - - -	8	23 II NO	BELLUNO
9865	1873	6	29	15	0	-	46 8	12 13	5	-	V - VI	39	-	501 - - -	8	23 II NO	BELLUNO
9866	1873	6	29	17	0	-	46 8	12 13	5	-	V	36	-	501 - - -	8	23 II NO	BELLUNO
9867	1873	6	30	-	-	-	46 9	12 22	5	-	VIII	52	-	501 - - -	8	23 II NE	PUOS
9871	1873	7	2	-	-	-	46 10	12 24	5	-	VII	47	-	501 - - -	8	23 I SE	PIEVE D*ALPAGO
9872	1873	7	3	0	-	-	46 8	12 25	5	-	V	36	-	501 - - -	8	23 II NE	PUOS
9873	1873	7	3	6	-	-	46 8	12 25	5	-	V	36	-	501 - - -	8	23 II NE	PUOS
9875	1873	7	3	8	47	-	46 9	12 21	3	20	VII	52	-	501 - - -	3	23 II NE	PUOS
9876	1873	7	3	22	30	-	46 8	12 13	5	-	V	36	-	501 - - -	8	23 II NO	BELLUNO
9881	1873	7	4	20	30	-	46 9	12 22	5	-	V	36	-	501 - - -	8	23 II NE	PUOS
9883	1873	7	5	1	30	-	46 9	12 22	5	-	IV - V	33	-	501 - - -	8	23 II NE	PUOS
9885	1873	7	5	8	47	-	46 5	12 24	5	-	VII	47	-	501 - - -	235	23 II SE	BOSCO CANSIGLIO
9886	1873	7	5	9	0	-	46 9	12 22	5	-	IV - V	33	-	501 - - -	8	23 II NE	PUOS
9889	1873	7	5	11	0	-	46 9	12 22	5	-	IV - V	33	-	501 - - -	8	23 II NE	PUOS
9892	1873	7	5	14	25	-	46 5	12 20	5	-	V	36	-	501 - - -	8	23 II SE	BOSCO CANSIGLIO
9899	1873	7	6	4	0	-	46 8	12 13	5	-	VII-VIII	49	-	501 - - -	8	23 II NO	BELLUNO
9900	1873	7	6	9	15	-	46 8	12 13	5	-	VI	41	-	501 - - -	8	23 II NO	BELLUNO
9902	1873	7	6	9	55	-	46 2	12 19	5	-	VII	47	-	501 - - -	8	23 II SO	COL VISENTIN
9906	1873	7	7	-	-	-	46 5	12 20	4	-	VII	47	-	501 - - -	8	23 II SE	BOSCO CANSIGLIO
9918	1873	7	11	1	43	-	46 8	12 22	3	10	VIII	54	-	501 - - -	35	23 II NE	PUOS
9920	1873	7	11	16	-	-	41 50	12 52	5	-	V	36	-	502 - - -	8	150 II NE	VALMONTONE
9928	1873	7	12	6	6	-	41 40	13 44	3	-2	VIII	51	-	502 - - -	235	152 II SO	ALVITO
9965	1873	7	16	4	-	-	46 9	12 22	5	-	V	36	-	501 - - -	8	23 II NE	PUOS
9971	1873	7	16	23	-	-	46 8	12 13	5	-	IV - V	33	-	501 - - -	8	23 II NO	BELLUNO
9972	1873	7	17	2	-	-	46 8	12 13	5	-	IV - V	33	-	501 - - -	8	23 II NO	BELLUNO
9980	1873	7	18	7	-	-	41 41	13 47	4	-2	V	35	-	75 - - -	000	152 II SO	ALVITO
9988	1873	7	19	23	30	-	41 41	13 47	4	-2	V	35	-	75 - - -	000	152 II SO	ALVITO
9992	1873	7	20	2	-	-	41 41	13 47	4	-2	V	35	-	75 - - -	000	152 II SO	ALVITO
9999	1873	7	20	19	-	-	41 41	13 47	4	-2	V	35	-	75 - - -	000	152 II SO	ALVITO
10011	1873	7	22	12	5	-	46 5	12 15	4	-2	VII	47	-	501 - - -	3	23 II SO	COL VISENTIN
10016	1873	7	23	0	25	-	41 41	13 47	4	-2	V	35	-	75 - - -	000	152 II SO	ALVITO
10017	1873	7	23	0	30	-	41 41	13 47	4	-2	V	35	-	75 - - -	000	152 II SO	ALVITO
10021	1873	7	23	4	-	-	41 39	13 37	5	-	V	36	-	502 - - -	8	160 IV NE	ARPINO
10032	1873	7	26	22	20	-	41 41	13 36	4	-	VII	46	-	502 - - -	235	152 III SE	SORA
10034	1873	7	27	12	10	-	46 8	12 13	5	-	VIII	52	-	501 - - -	8	23 II NO	BELLUNO
10042	1873	7	31	-	-	-	46 9	12 18	5	-	VI	41	-	501 - - -	8	23 II NO	BELLUNO
10047	1873	8	1	0	30	-	41 46	12 43	5	-	V	36	-	502 - - -	8	150 II NO	ROCCA DI PAPA
10050	1873	8	1	2	45	-	46 7	12 22	5	-	VI	41	-	501 - - -	8	23 II NE	PUOS
10051	1873	8	1	3	45	-	46 7	12 22	5	-	VI	41	-	501 - - -	8	23 II NE	PUOS
10052	1873	8	1	4	55	-	46 7	12 22	5	-	VI	41	-	501 - - -	8	23 II NE	PUOS
10053	1873	8	1	6	55	-	46 7	12 22	5	-	VI	41	-	501 - - -	8	23 II NE	PUOS
10054	1873	8	1	8	18	-	46 7	12 22	5	-	VI	41	-	501 - - -	8	23 II NE	PUOS
10069	1873	8	3	21	53	-	45 35	8 0	5	-	V	36	-	269 - - -	000	43 IV SO	BIELLA
10084	1873	8	8	7	15	-	46 7	12 12	3	8	VIII	53	-	501 - - -	35	23 III NE	SEDICO
10085	1873	8	8	9	27	-	45 59	12 18	5	-	VI - VII	44	-	501 - - -	8	38 I NO	VITTORIO VENETO
10104	1873	8	15	10	30	-	46 10	12 17	5	-	V	36	-	501 - - -	8	23 I SO	PONTE NELLE ALPI
10118	1873	8	20	9	7	-	45 57	12 30	5	-	V	36	-	501 - - -	8	39 IV NO	SACILE
10123	1873	8	21	4	0	-	45 59	12 23	5	-	IV - V	33	-	501 - - -	8	38 I NE	CORDIGNANO
10125	1873	8	21	9	5	-	45 59	12 23	3	15	VII	51	-	501 - - -	3	38 I NE	CORDIGNANO

N	YEAR	MO	DA	HO	MI	SE	LATIT	LONGI	RE	DEP	INT	MK	ML	REFERENCES	COD	TAB./25000	EPICENTRAL ZONE
10129	1873	8	22	16	35	-	45 28	7 52	4	-2	V	36	-	269 - - -	000	42 II NE	IVREA
10140	1873	8	27	1	10	-	46 9	12 22	5	-	IV - V	33	-	501 - - -	8	23 II NE	PUOS
10153	1873	9	9	16	30	-	46 8	12 13	5	-	IV - V	33	-	501 - - -	8	23 II NO	BELLUNO
10158	1873	9	11	9	3	-	39 18	16 15	4	-2	VII	46	-	507 - - -	35	236 I NO	COSENZA
10173	1873	9	17	19	30	-	44 10	9 44	6	-2	VI	41	-	269 - - -	000	95 I SO	CINQUETERRE
10203	1873	10	12	10	55	-	45 59	12 18	5	-	VII	47	-	501 - - -	8	38 I NO	VITTORIO VENETO
10210	1873	11	6	8	30	-	46 8	12 13	5	-	VI - VII	44	-	501 - - -	8	23 II NO	BELLUNO
10213	1873	11	9	-	-	-	41 41	12 47	4	-	IV - V	33	-	502 - - -	8	150 II SO	VELLETRI
10222	1873	11	15	22	50	-	41 41	12 47	5	-	V	36	-	502 - - -	8	150 II SO	VELLETRI
10223	1873	11	16	1	35	-	41 43	12 45	4	-	V	36	-	502 - - -	8	150 II SO	VELLETRI
10228	1873	11	16	17	50	-	41 45	12 43	4	-	IV - V	33	-	502 - - -	8	150 II SO	VELLETRI
10234	1873	11	20	18	55	-	46 9	12 22	5	-	VII	47	-	501 - - -	8	23 II NE	PUOS
10263	1873	12	2	4	36	-	45 58	12 40	5	-	V	36	-	501 - - -	8	39 IV NE	PORDENONE
10299	1873	12	13	-	-	-	41 25	13 58	4	-	VII	46	-	502 - - -	35	161 III NO	VENAFRO
10303	1873	12	15	-	-	-	41 25	13 58	4	-	VII	46	-	502 - - -	35	161 III NO	VENAFRO
10311	1873	12	20	2	15	-	45 59	12 23	5	-	IV - V	33	-	501 - - -	8	38 I NE	CORDIGNANO
10313	1873	12	20	9	30	-	46 5	12 24	5	-	VI	41	-	501 - - -	8	23 II SE	BOSCO CANSIGLIO
10320	1873	12	25	1	58	-	41 48	12 41	4	-	V	36	-	502 - - -	8	150 III NE	FRASCATI
10322	1873	12	25	5	25	-	46 9	12 18	5	-	VII	47	-	501 - - -	8	23 II NO	BELLUNO
10345	1874	1	5	13	15	-	41 53	12 30	5	-	IV - V	33	-	502 - - -	8	150 IV SO	ROMA
10347	1874	1	8	22	15	-	46 8	12 13	5	-	V	36	-	501 - - -	8	23 II NO	BELLUNO
10372	1874	2	3	6	-	-	43 22	13 40	4	-2	VI	41	-	75 - - -	000	118 III SE	POTENZA PICENA
10376	1874	2	7	2	10	-	41 38	13 38	4	-	V - VI	38	-	502 - - -	8	160 IV NE	ARPINO
10396	1874	2	24	6	52	-	42 21	13 24	4	-2	V - VI	38	-	75 - - -	000	139 II SE	L*AQUILA
10410	1874	3	13	-	-	-	38 54	16 36	3	-	V	36	-	507 - - -	8	242 IV SE	CATANZARO
10450	1874	5	10	22	30	-	46 25	13 1	5	-	IV - V	33	-	501 - - -	8	14 III NO	ARTA
10464	1874	6	11	14	-	-	41 27	13 58	5	-	V	36	-	502 - - -	8	161 III NO	VENAFRO
10483	1874	8	29	3	0	-	37 46	15 0	3	-	V	36	-	507 - - -	8	262 III NO	M.ETNA NORD
10484	1874	8	29	3	0	-	37 46	15 0	3	-	V	36	-	507 - - -	8	262 III NO	M.ETNA NORD
10486	1874	8	30	22	30	-	37 53	14 57	3	-	VII	46	-	507 - - -	35	261 I SE	RANDAZZO
10487	1874	8	30	22	30	-	37 53	14 57	4	-2	VII	46	-	507 - - -	35	261 I SE	RANDAZZO
10488	1874	9	2	4	15	-	37 44	15 12	3	-	V	36	-	507 - - -	8	262 III SE	GIARRE
10492	1874	9	2	13	-	-	37 44	15 12	3	-	IV - V	33	-	507 - - -	8	262 III SE	GIARRE
10493	1874	9	3	-	-	-	37 44	15 12	3	-	VII	46	-	507 - - -	35	262 III SE	GIARRE
10497	1874	9	4	10	0	-	37 44	15 12	3	-	V	36	-	507 - - -	8	262 III SE	GIARRE
10498	1874	9	5	13	0	-	37 44	15 12	3	-	VI	41	-	507 - - -	8	262 III SE	GIARRE
10501	1874	9	17	19	30	-	44 13	10 0	6	-2	VI - VII	44	-	75 227 - -	000	96 IV SO	LIGURIA ORIENTALE
10504	1874	9	26	13	30	-	37 52	14 57	4	-2	VII	46	-	75 - - -	000	261 I SE	RANDAZZO
10505	1874	9	27	5	0	-	42 34	12 39	5	-	V	36	-	502 - - -	8	138 IV SE	TERNI
10508	1874	9	27	16	-	-	44 13	11 20	4	-2	VII	47	-	75 - - -	000	98 I SE	PASSO RATICOSA
10519	1874	10	7	15	48	-	44 16	11 36	3	20	VII-VIII	49	-	75 304 - -	000	99 IV NE	BORG.TOSSIGNANO
10521	1874	10	7	17	28	-	44 16	11 36	4	-2	VI	41	-	75 - - -	000	99 IV NE	BORG.TOSSIGNANO
10533	1874	10	24	1	20	-	38 18	15 59	3	-	V	36	-	507 - - -	8	255 IV NO	OPPIDO
10535	1874	10	25	1	-	-	41 40	12 55	5	-	V	36	-	502 - - -	8	150 II SE	ARTENA
10541	1874	11	9	3	35	-	41 29	13 48	5	-	IV - V	33	-	502 - - -	8	160 II NO	PIGNATARO
10542	1874	11	9	4	15	-	41 29	13 48	5	-	IV - V	33	-	502 - - -	8	160 II NO	PIGNATARO
10543	1874	11	14	1	-	-	44 16	11 30	4	-2	V	36	-	75 - - -	000	99 IV NO	FONTANELICE
10547	1874	11	20	11	30	-	41 27	13 58	5	-	V	36	-	502 - - -	8	161 III NO	VENAFRO
10553	1874	12	1	20	30	-	46 10	7 50	4	-	VI - VII	44	-	506 - - -	8		ZERMATT
10556	1874	12	6	15	50	-	41 41	13 55	3	-2	VIII	51	-	502 - - -	3	152 II SE	SETTEFRATI

N	YEAR	MO	DA	HO	MI	SE	LATIT	LONGI	RE	DEP	INT	MK	ML	REFERENCES	COD	TAB./25000	EPICENTRAL ZONE
10557	1874	12	6	19	15	-	41 41	12 47	4	-	IV - V	33	-	502 - - -	8	150 II SO	VELLETRI
10569	1874	12	22	22	45	-	41 17	13 15	5	-	V	36	-	502 - - -	8	170 I NO	TERRACINA
10585	1875	1	7	23	45	-	37 37	15 10	3	-	VII	46	-	507 - - -	135	270 IV NE	ACIREALE
10590	1875	1	9	21	0	-	44 2	11 48	4	-1	V	36	-	173 - - -	000	99 II SO	TREDOZIO
10591	1875	1	10	8	0	-	44 2	11 48	4	-1	VI	41	-	173 - - -	000	99 II SO	TREDOZIO
10592	1875	1	10	19	0	-	44 2	11 48	4	-1	VI	41	-	173 - - -	000	99 II SO	TREDOZIO
10593	1875	1	11	8	10	-	44 2	11 48	4	-1	V	36	-	173 - - -	000	99 II SO	TREDOZIO
10594	1875	1	23	5	55	-	44 2	11 48	4	-1	V	36	-	173 - - -	000	99 II SO	TREDOZIO
10595	1875	1	24	9	45	-	44 2	11 48	4	-1	V	36	-	173 - - -	000	99 II SO	TREDOZIO
10596	1875	1	24	10	45	-	44 10	11 48	4	-1	V	36	-	173 - - -	000	99 I SO	BRISIGHELLA
10598	1875	1	25	1	5	-	41 30	13 47	5	-	IV - V	33	-	502 - - -	8	160 II NO	PIGNATARO
10599	1875	1	25	6	8	-	44 2	11 48	4	-1	V	36	-	173 - - -	000	99 II SO	TREDOZIO
10602	1875	2	11	20	0	-	45 35	8 0	4	-1	V	36	-	269 - - -	000	43 IV SO	BIELLA
10603	1875	2	12	23	30	-	43 42	11 50	4	-2	V	35	-	173 - - -	000	107 II SE	CHIUSA VERNA
10609	1875	2	23	2	38	-	40 25	15 42	4	-2	V	35	-	173 - - -	000	199 III NE	BRIENZA
10612	1875	2	29	4	30	-	40 25	15 42	4	-2	V	35	-	173 - - -	000	199 III NE	BRIENZA
10615	1875	3	17	23	51	-	44 12	12 24	5	40	VIII	52	-	510 75 173 304	000	100 I SE	CESENATICO
10629	1875	5	21	0	45	-	44 10	9 50	5	-	V	36	-	269 - - -	000	95 I SE	CALICE
10631	1875	5	24	18	-	-	38 11	15 33	3	-	V	36	-	507 - - -	8	254 IV SO	MESSINA
10659	1875	10	10	18	46	-	46 9	12 17	5	-	V	36	-	501 - - -	8	23 II NO	BELLUNO
10660	1875	10	12	23	-	-	41 48	12 45	4	-	IV - V	33	-	502 - - -	8	150 II NO	ROCCA DI PAPA
10667	1875	10	24	20	13	-	46 8	12 13	4	-2	VI	41	-	501 - - -	3	23 II NO	BELLUNO
10672	1875	11	3	23	20	-	41 58	12 50	4	-	V	36	-	502 - - -	8	150 I NE	CASTEMADAMA
10679	1875	12	6	2	21	-	41 42	15 42	4	-2	VIII	51	-	64 75 304 -	000	156 III SE	S.MARCO
10697	1876	1	13	1	0	-	41 51	12 34	4	-	IV - V	33	-	502 - - -	8	150 IV SO	ROMA
10699	1876	1	16	23	-	-	41 46	12 55	5	-	V	36	-	502 - - -	8	150 II NE	VALMONTONE
10717	1876	3	17	9	26	-	41 44	12 42	4	-	V	36	-	502 - - -	8	150 III SE	ALBANO
10729	1876	3	28	1	-	-	46 7	12 22	5	-	V - VI	39	-	501 - - -	8	23 II NE	PUOS
10732	1876	4	3	11	20	-	42 45	12 42	4	-1	V - VI	38	-	75 - - -	000	131 III SE	BAIANO
10733	1876	4	4	6	15	-	42 45	12 42	4	-1	V	35	-	75 - - -	000	131 III SE	BAIANO
10740	1876	4	12	23	20	-	42 45	12 42	4	-1	V	35	-	75 - - -	000	131 III SE	BAIANO
10753	1876	4	29	10	50	-	45 44	10 50	3	-2	VIII	52	-	75 - - -	000	35 II SE	M.BALDO
10754	1876	4	29	13	15	-	45 40	10 50	3	-2	VI	41	-	504 - - -	3	35 II SE	M.BALDO
10757	1876	4	29	20	-	-	45 44	10 50	6	-2	VII	47	-	504 - - -	A5	35 II SE	MONTE BALDO
10758	1876	4	29	23	-	-	45 44	10 50	3	-2	VI	41	-	504 - - -	5	35 II SE	M.BALDO
10760	1876	4	29	23	15	-	45 40	10 50	5	-	VII	47	-	504 - - -	135	35 II SE	M.BALDO
10764	1876	5	1	-	-	-	45 44	10 50	4	-	V	36	-	75 - - -	000	35 II SE	M.BALDO
10765	1876	5	1	10	50	-	45 44	10 50	3	-2	VI - VII	44	-	75 - - -	000	35 II SE	M.BALDO
10775	1876	5	4	-	-	-	45 44	10 50	4	-	V	36	-	75 - - -	000	35 II SE	M.BALDO
10780	1876	5	22	0	30	-	42 45	12 42	4	-2	VI - VII	43	-	75 304 - -	000	131 III SE	BAIANO
10784	1876	5	22	-	-	-	45 44	10 50	4	-	V	36	-	75 - - -	000	35 II SE	M.BALDO
10785	1876	5	25	3	35	-	37 49	13 18	4	-2	VII	46	-	507 - - -	3	258 II NO	CORLEONE
10787	1876	5	25	6	45	-	37 49	13 18	4	-2	VII	46	-	507 - - -	35	258 II NO	CORLEONE
10792	1876	5	29	-	-	-	41 42	15 42	5	-2	VIII	51	-	75 - - -	000	156 III SE	S.MARCO
10793	1876	5	29	10	30	-	45 44	10 50	3	-2	VI	41	-	75 - - -	000	35 II SE	M.BALDO
10794	1876	5	29	10	45	-	45 44	10 50	3	-2	V - VI	39	-	75 - - -	000	35 II SE	M.BALDO
10796	1876	5	29	11	45	-	45 44	10 50	3	-2	V - VI	39	-	504 - - -	2	35 II SE	M.BALDO
10797	1876	5	29	13	-	-	45 44	10 50	3	-2	V - VI	39	-	75 - - -	000	35 II SE	M.BALDO
10798	1876	5	30	-	-	-	41 42	15 42	5	-	VII	46	-	75 - - -	000	156 III SE	S.MARCO
10802	1876	6	10	-	-	-	37 49	13 18	4	-	VII	46	-	507 - - -	8	258 II NO	CORLEONE

N	YEAR	MO	DA	HO	MI	SE	LATIT	LONGI	RE	DEP	INT	MK	ML	REFERENCES	COD	TAB./25000	EPICENTRAL ZONE
10804	1876	6	11	-	-	-	37 50	13 22	4	-2	VII	46	-	75 227 304 -	000	258 II NE	M.CARDELLIA
10807	1876	6	24	-	-	-	37 57	13 10	4	-	V	35	-	75 - - -	000	258 IV NE	S.CIPIRELLO
10808	1876	6	24	-	-	-	41 42	15 42	5	-	VI	41	-	75 - - -	000	156 III SE	S.MARCO
10812	1876	7	7	-	-	-	45 44	10 50	6	-	V	36	-	504 - - -	A5	35 II SE	MONTE BALDO
10818	1876	7	10	-	-	-	45 44	10 50	6	-	V	36	-	504 - - -	A5	35 II SE	MONTE BALDO
10821	1876	7	12	-	-	-	45 44	10 50	6	-	V	36	-	504 - - -	A5	35 II SE	MONTE BALDO
10828	1876	7	30	2	5	-	41 31	13 30	6	-	VI	41	-	502 - - -	8	160 IV SO	V. SACCO V. LIRI
10836	1876	8	9	-	-	-	37 49	13 18	4	-	V	36	-	507 - - -	35	258 II NO	CORLEONE
10838	1876	8	13	-	-	-	37 40	13 11	4	-	V	36	-	507 - - -	35	258 III SE	CONTESSA ENTELLIN
10846	1876	8	26	0	5	-	37 49	13 18	4	-2	V	36	-	507 - - -	3	258 II NO	CORLEONE
10850	1876	9	13	23	1	-	38 6	15 39	4	-2	VII	46	-	507 - - -	123	254 III NE	REGGIO CALABRIA
10852	1876	9	13	24	-	-	38 10	15 35	6	-2	VII	46	-	507 - - -	A5	254 IV SE	REGGIO CALABRIA
10855	1876	10	8	19	-	-	41 41	13 45	5	-	VII	46	-	502 - - -	8	152 II SO	ALVITO
10856	1876	10	11	-	-	-	37 40	13 14	5	-2	V	36	-	507 - - -	3	258 II SO	BISACQUINO
10860	1876	10	22	8	9	-	46 30	13 18	5	-	V - VI	39	-	501 - - -	8	14 II NO	DOGNA
10861	1876	10	26	14	20	-	41 50	12 55	3	5	VII	46	-	75 227 304 -	000	150 II NE	VALMONTONE
10869	1876	10	27	7	30	-	41 58	12 48	4	-	IV - V	33	-	502 - - -	8	150 I NO	TIVOLI
10882	1876	10	31	2	55	-	41 50	12 55	3	-	IV - V	33	-	75 - - -	000	150 II NE	VALMONTONE
10904	1876	11	25	2	45	-	45 59	12 23	5	-	V	36	-	501 - - -	8	38 I NE	CORDIGNANO
10910	1876	12	9	-	-	-	45 44	10 50	6	-	V	36	-	504 - - -	A5	35 II SE	MONTE BALDO
10912	1876	12	10	-	-	-	45 44	10 50	6	-	V	36	-	504 - - -	A5	35 II SE	MONTE BALDO
10914	1876	12	12	-	-	-	45 44	10 50	6	-	V	36	-	504 - - -	A5	35 II SE	MONTE BALDO
10920	1877	1	2	23	53	-	41 58	13 0	5	-	IV - V	33	-	502 - - -	8	151 IV NO	GERANO
10929	1877	1	25	3	53	-	46 27	13 18	5	-	VI - VII	44	-	504 - - -	8	14 II NO	DOGNA
10936	1877	2	5	16	5	-	45 44	10 50	3	-2	V	36	-	75 - - -	000	35 II SE	M.BALDO
10940	1877	2	7	-	-	-	45 44	10 50	6	-	V	36	-	504 - - -	A5	35 II SE	MONTE BALDO
10943	1877	2	13	-	-	-	45 44	10 50	6	-	V	36	-	504 - - -	A5	35 II SE	MONTE BALDO
10944	1877	2	21	-	-	-	45 45	10 45	6	-	V	36	-	504 - - -	8	35 II SO	RIVA
10948	1877	2	23	-	-	-	45 44	10 50	6	-	V	36	-	504 - - -	A5	35 II SE	MONTE BALDO
10952	1877	2	24	-	-	-	45 44	10 50	6	-	V	36	-	504 - - -	A5	35 II SE	MONTE BALDO
10955	1877	3	3	1	9	26	43 40	11 50	5	-	VI	41	-	75 - - -	000	107 II SE	CHIUSA VERNA
10961	1877	3	28	10	48	-	41 43	12 45	4	-	V	36	-	502 - - -	8	150 II SO	VELLETRI
10962	1877	4	3	15	40	-	38 11	15 33	3	-	V	36	-	507 - - -	8	254 IV SO	MESSINA
10975	1877	5	21	9	30	-	39 18	16 15	3	-	VII	46	-	507 - - -	2	236 I NO	COSENZA
10983	1877	5	22	1	0	-	38 55	16 37	6	-2	VII	46	-	507 - - -	A	242 IV NE	CATANZARO
10984	1877	5	23	18	5	-	46 25	13 1	5	-	V - VI	39	-	501 - - -	8	14 III NO	ARTA
11000	1877	8	16	12	24	-	41 45	12 41	3	-	VI	41	-	502 - - -	3	150 III SE	ALBANO
11018	1877	8	24	2	54	-	41 41	13 25	3	-2	VIII	51	-	502 - - -	35	151 II SE	ALATRI
11045	1877	10	1	7	20	-	45 44	10 50	3	-2	VII	47	-	75 - - -	000	35 II SE	M.BALDO
11047	1877	10	8	4	20	-	45 42	6 58	5	-2	VI - VII	44	-	75 269 - -	000	28 III SO	LA SALLE
11066	1877	12	23	5	3	-	42 20	12 7	3	-	VI	41	-	502 - - -	8	143 IV NE	CAPRANICA
11067	1877	12	23	5	3	-	42 20	12 7	4	-2	VI	41	-	502 - - -	35	143 IV NE	CAPRANICA
11075	1878	1	13	2	15	-	45 59	14 13	5	10	V - VI	42	-	504 - - -	8		ROVTE
11079	1878	1	22	6	44	-	44 40	7 30	4	-2	VI	41	-	75 269 - -	000	68 III SO	VILLANOVA
11082	1878	2	13	19	30	-	42 45	13 0	4	-2	VI	41	-	75 - - -	000	132 III SO	CASCIA
11086	1878	3	6	9	14	16	46 4	12 1	4	-2	VI - VII	44	-	501 - - -	35	23 III SO	LENTIAI
11092	1878	3	12	21	26	-	44 26	11 28	4	25	VII-VIII	49	-	75 304 - -	000	88 III NO	OZZANO
11097	1878	3	26	18	15	-	41 17	13 15	5	-	V	36	-	502 - - -	8	170 I NO	TERRACINA
11098	1878	4	5	9	36	-	44 20	11 32	4	-2	VI	41	-	75 - - -	000	99 IV NO	FONTANELICE
11101	1878	4	11	12	30	-	44 25	11 30	4	-2	VI	41	-	75 - - -	000	88 III NO	OZZANO

N	YEAR	MO	DA	HO	MI	SE	LATIT	LONGI	RE	DEP	INT	MK	ML	REFERENCES	COD	TAB./25000	EPICENTRAL ZONE
11105	1878	5	31	4	45	-	44 50	7 20	4	-2	V	36	-	75 269 - -	000	67 II NE	CAVOUR
11107	1878	6	2	0	30	-	44 24	8 20	4	-2	V	36	-	75 269 - -	000	81 II SE	ALTARE
11109	1878	6	4	14	38	-	44 16	11 20	4	15	VII	47	-	75 304 - -	000	98 I NE	MONTERENZIO
11110	1878	6	7	22	25	-	44 28	7 18	3	16	VII	47	-	75 269 304 -	000	79 II NO	S.DAMIANO
11111	1878	6	8	1	-	-	44 40	7 30	4	-2	VI	41	-	75 269 - -	000	68 III SO	VILLANOVA
11117	1878	7	14	9	-	-	46 25	13 1	5	-	V	36	-	501 - - -	8	14 III NO	ARTA
11118	1878	7	19	10	47	-	46 25	13 1	5	-	V	36	-	501 - - -	8	14 III NO	ARTA
11121	1878	8	24	1	11	-	42 31	12 31	5	-	V	36	-	502 - - -	8	138 IV SO	NARNI
11125	1878	9	3	22	13	-	41 47	12 43	4	-	V	36	-	502 - - -	8	150 II NO	ROCCA DI PAPA
11130	1878	9	10	13	32	-	44 14	10 8	4	-1	VII	47	-	75 304 - -	000	96 IV SE	FIVIZZANO
11132	1878	9	15	7	20	-	42 52	12 40	3	-2	VIII	51	-	75 304 - -	000	131 IV SE	MONTEFALCO
11133	1878	9	15	12	53	-	42 52	12 40	3	-2	VII	46	-	75 304 - -	000	131 IV SE	MONTEFALCO
11134	1878	9	16	0	55	-	42 52	12 40	3	-2	VI - VII	43	-	75 304 - -	000	131 IV SE	MONTEFALCO
11139	1878	10	4	0	46	-	37 18	14 42	3	-2	VII	46	-	75 304 - -	000	273 IV NE	MINEO
11140	1878	10	4	3	-	-	37 18	14 42	3	-2	V	35	-	75 - - -	000	273 IV NE	MINEO
11141	1878	10	4	5	-	-	37 18	14 42	3	-2	V	35	-	75 - - -	000	273 IV NE	MINEO
11149	1878	10	31	6	-	-	42 34	12 39	5	-	V	36	-	502 - - -	8	138 IV SE	TERNI
11152	1878	11	9	17	49	-	44 15	11 30	4	14	VII	47	-	75 304 - -	000	99 IV SO	CASTEL DEL RIO
11154	1878	11	25	3	52	-	44 30	7 19	5	-2	V	36	-	75 269 - -	000	79 II NO	S.DAMIANO
11159	1878	12	8	-	-	-	37 16	14 41	4	-	V	36	-	507 - - -	35	273 IV NE	MINEO
11166	1878	12	23	8	20	-	37 16	14 41	3	-	V	36	-	507 - - -	8	273 IV NE	MINEO
11170	1879	1	7	-	-	-	45 42	10 40	5	-	V	36	-	504 - - -	5	35 III SE	GARGNANO
11173	1879	1	14	6	45	-	45 42	10 40	4	-2	VII	47	-	504 - - -	5	35 III SE	GARGNANO
11174	1879	1	14	6	50	-	45 42	10 40	4	-	V - VI	39	-	75 - - -	000	35 III SE	GARGNANO
11175	1879	1	14	6	55	-	45 42	10 40	4	-	VII	47	-	75 - - -	000	35 III SE	GARGNANO
11178	1879	1	26	-	-	-	45 42	10 40	5	-	V	36	-	504 - - -	5	35 III SE	GARGNANO
11185	1879	2	23	18	30	-	42 47	13 3	3	-2	VII-VIII	48	-	75 304 - -	000	132 III NO	SERRAVALLE
11196	1879	3	3	1	40	-	41 41	13 34	5	-	V	36	-	502 - - -	8	152 III SO	ISOLA DEL LIRI
11198	1879	3	6	-	-	-	41 44	12 39	4	-	IV - V	33	-	502 - - -	8	150 III SE	ALBANO
11199	1879	3	-	-	-	-	45 42	10 40	5	-	V	36	-	504 - - -	8	35 III SE	GARGNANO
11212	1879	4	-	-	-	-	45 42	10 40	5	-	V	36	-	504 - - -	8	35 III SE	GARGNANO
11218	1879	4	27	4	6	-	44 9	11 37	4	13	VIII	52	-	75 304 - -	000	99 III NE	S.MARTINO
11219	1879	4	27	10	30	-	41 46	12 34	5	-	V	36	-	502 - - -	8	150 III NO	CECCHIGNOLA
11225	1879	5	1	16	48	-	44 9	11 37	4	-2	VII	47	-	75 - - -	000	99 III NE	S.MARTINO
11226	1879	5	2	10	20	-	44 9	11 37	4	-2	VII	47	-	75 - - -	000	99 III NE	S.MARTINO
11227	1879	5	3	1	14	-	41 41	12 47	5	-	V	36	-	502 - - -	8	150 II SO	VELLETRI
11229	1879	5	3	12	52	-	41 41	12 47	5	-	V	36	-	502 - - -	8	150 II SO	VELLETRI
11244	1879	6	5	18	50	-	46 9	12 18	5	-	V	36	-	501 - - -	8	23 II NO	BELLUNO
11246	1879	6	-	-	-	-	45 42	10 40	5	-	V	36	-	504 - - -	5	35 III SE	GARGNANO
11250	1879	6	15	1	-	-	37 41	15 8	4	-	V	36	-	507 - - -	35	262 III SE	GIARRE
11253	1879	6	16	17	30	-	37 41	15 8	4	-	V	36	-	507 - - -	35	262 III SE	GIARRE
11256	1879	6	16	19	-	-	37 41	15 8	4	-	V	36	-	507 - - -	35	262 III SE	GIARRE
11257	1879	6	17	6	50	-	37 41	15 8	4	-1	IX	56	-	507 - - -	3	262 III SE	ETNA
11260	1879	6	17	22	-	-	37 41	15 8	4	-	VI	41	-	507 - - -	35	262 III SE	GIARRE
11262	1879	6	18	3	5	-	37 41	15 8	4	-	VI	41	-	507 - - -	3	262 III SE	GIARRE
11265	1879	6	19	17	-	-	41 50	12 53	5	-	IV - V	33	-	502 - - -	8	150 II NE	VALMONTONE
11273	1879	6	21	-	-	-	46 25	13 0	6	-	VI	41	-	501 - - -	8	14 III NO	FRIULI
11276	1879	6	22	4	15	-	46 18	13 20	4	-2	VII	47	-	501 - - -	35	25 I NE	UCCEA
11293	1879	7	26	7	30	-	37 43	15 9	4	-1	VI	41	-	507 - - -	3	262 III SE	GIARRE
11295	1879	7	27	0	30	-	37 43	15 9	4	-1	VI	41	-	507 - - -	3	262 III SE	GIARRE

N	YEAR	MO	DA	HO	MI	SE	LATIT	LONGI	RE	DEP	INT	MK	ML	REFERENCES	COD	TAB./25000	EPICENTRAL ZONE
11298	1879	8	3	22	15	-	37 50	15 9	3	-1	VI	41	-	507 - - -	35	262 III NE	PIEDIMONTE
11300	1879	8	5	22	30	-	37 37	15 10	3	-1	VI	41	-	507 - - -	35	270 IV NE	ACIREALE
11303	1879	8	15	13	-	-	37 37	15 10	4	-	V	36	-	507 - - -	3	270 IV NE	ACIREALE
11304	1879	8	23	23	50	-	41 55	13 5	5	-	V	36	-	502 - - -	8	151 IV NE	SUBIACO
11309	1879	9	12	-	-	-	46 10	14 19	5	7	VI - VII	45	-	504 - - -	8		SKOFJA LOKA
11311	1879	9	14	2	30	-	41 32	13 52	4	-	V	36	-	502 - - -	8	160 I SE	S.ELIA
11312	1879	9	14	2	40	-	41 32	13 52	4	-	V	36	-	502 - - -	8	160 I SE	S.ELIA
11313	1879	9	14	2	45	-	41 32	13 52	4	-	V	36	-	502 - - -	8	160 I SE	S.ELIA
11322	1879	10	29	20	15	-	41 41	13 15	5	-	IV - V	33	-	502 - - -	8	151 II SO	FERENTINO
11329	1879	11	23	0	15	-	41 50	12 53	5	-	IV - V	33	-	502 - - -	8	150 II NE	VALMONTONE
11330	1879	12	12	15	50	-	44 16	7 24	4	-2	V	36	-	269 - - -	000	90 I NE	VALDIERI
11333	1879	12	30	1	30	-	46 3	14 30	5	8	IV - V	35	-	504 - - -	8		LJUBLJANA
11334	1879	12	30	12	27	-	46 6	6 48	3	-	VII	47	-	506 - - -	8		LE CHABLE
11335	1879	12	30	20	10	-	46 6	6 48	3	-	V	36	-	506 - - -	8		LE CHABLE
11344	1880	1	27	20	10	-	45 42	6 58	5	-2	VI	41	-	75 269 - -	000	28 III SO	LA SALLE
11348	1880	2	9	18	34	-	45 24	7 50	4	-2	V	36	-	269 - - -	000	42 II SE	STRAMBINO
11377	1880	6	13	13	-	-	37 41	15 7	3	-	V	36	-	507 - - -	8	262 III SE	GIARRE
11378	1880	6	13	15	-	-	37 41	15 7	3	-	V	36	-	507 - - -	8	262 III SE	GIARRE
11380	1880	6	18	20	15	-	37 41	15 7	3	-	VI	41	-	507 - - -	8	262 III SE	GIARRE
11381	1880	6	18	21	30	-	37 41	15 7	3	-	VI	41	-	507 - - -	8	262 III SE	GIARRE
11384	1880	7	4	19	55	-	46 15	8 3	4	-2	VII-VIII	49	-	75 - - -	000	15 IV SO	SVIZZERA
11394	1880	7	16	-	-	-	37 50	15 9	3	-	V	36	-	507 - - -	8	262 III NE	PIEDIMONTE
11396	1880	7	23	1	50	-	44 12	11 48	5	-2	V - VI	39	-	75 - - -	000	99 I SO	BRISIGHELLA
11397	1880	7	24	2	40	-	40 48	13 26	4	-	IV - V	33	-	502 - - -	35	182G II NE	MEDIO TIRRENO
11399	1880	7	24	5	35	-	40 48	13 28	5	-2	VII	46	-	75 304 - -	000	183 III NO	MEDIO TIRRENO
11403	1880	7	25	2	30	-	40 45	13 55	4	-2	VI	41	-	75 - - -	000	183 II SE	ISOLA D*ISCHIA
11404	1880	7	25	2	45	-	40 45	13 55	4	-2	V	35	-	75 - - -	000	183 II SE	ISOLA D*ISCHIA
11422	1880	8	2	2	15	-	45 35	8 0	3	-	V	36	-	269 - - -	000	43 IV SO	BIELLA
11429	1880	8	12	-	-	-	37 41	15 8	3	-	V	36	-	507 - - -	8	262 III SE	GIARRE
11444	1880	9	18	14	35	-	46 17	13 16	5	-	V	36	-	501 - - -	8	25 I NO	LUSEVERA
11449	1880	10	17	4	16	-	41 41	13 24	4	-	V	36	-	502 - - -	8	151 II SE	ALATRI
11452	1880	10	30	10	55	-	37 50	15 9	3	-	IV - V	33	-	507 - - -	8	262 III NE	PIEDIMONTE
11460	1880	12	1	10	-	-	37 56	14 22	4	-2	VI - VII	43	-	507 - - -	35	260 I NE	MISTRETTA
11465	1880	12	14	17	-	-	37 56	14 22	4	-2	VI	41	-	507 - - -	35	260 I NE	MISTRETTA
11474	1881	1	24	16	4	-	44 24	11 27	4	20	VII-VIII	49	-	75 304 - -	000	87 II SE	PIANORO
11475	1881	1	25	7	-	-	44 25	11 30	4	-2	VI	41	-	75 - - -	000	88 III NO	OZZANO
11476	1881	1	31	19	30	-	44 50	7 20	4	-2	V	36	-	269 - - -	000	67 II NE	CAVOUR
11477	1881	2	2	6	10	-	44 22	12 2	4	10	VII	47	-	75 304 - -	000	89 III SO	RUSSI
11478	1881	2	3	0	8	-	44 12	11 45	4	-1	V	36	-	75 - - -	000	99 I SO	BRISIGHELLA
11480	1881	2	4	1	26	-	45 45	14 5	5	10	VI - VII	47	-	504 - - -	8		POSTOJNA
11481	1881	2	4	3	45	-	44 12	11 45	4	-1	V	36	-	75 - - -	000	99 I SO	BRISIGHELLA
11487	1881	2	12	2	-	-	37 43	15 9	4	-2	VI	41	-	507 - - -	35	262 III SE	GIARRE
11491	1881	2	14	8	50	30	44 27	11 30	4	-2	VI - VII	44	-	75 - - -	000	88 III NO	OZZANO
11495	1881	2	27	-	-	-	37 41	15 8	3	-	V	36	-	507 - - -	8	262 III SE	GIARRE
11496	1881	2	27	-	-	-	37 41	15 8	3	-	V	36	-	507 - - -	8	262 III SE	GIARRE
11497	1881	2	27	-	-	-	37 41	15 8	3	-	V	36	-	507 - - -	8	262 III SE	GIARRE
11498	1881	2	27	-	-	-	37 41	15 8	3	-	V	36	-	507 - - -	8	262 III SE	GIARRE
11499	1881	2	27	-	-	-	37 41	15 8	3	-	V	36	-	507 - - -	8	262 III SE	GIARRE
11500	1881	2	27	-	-	-	37 41	15 8	3	-	V	36	-	507 - - -	8	262 III SE	GIARRE
11501	1881	2	27	-	-	-	37 41	15 8	3	-	V	36	-	507 - - -	8	262 III SE	GIARRE

N	YEAR	MO	DA	HO	MI	SE	LATIT	LONGI	RE	DEP	INT	MK	ML	REFERENCES	COD	TAB./25000	EPICENTRAL ZONE
11502	1881	2	27	-	-	-	37 41	15 8	3	-	V	36	-	507 - - -	8	262 III SE	GIARRE
11503	1881	2	27	-	-	-	37 41	15 8	3	-	V	36	-	507 - - -	8	262 III SE	GIARRE
11504	1881	2	27	-	-	-	37 41	15 8	3	-	V	36	-	507 - - -	8	262 III SE	GIARRE
11505	1881	2	27	-	-	-	37 41	15 8	3	-	V	36	-	507 - - -	23	262 III SE	GIARRE
11506	1881	2	27	-	-	-	37 41	15 8	3	-	V	36	-	507 - - -	8	262 III SE	GIARRE
11507	1881	2	27	-	-	-	37 45	15 15	6	-	V	36	-	507 - - -	8	262 II SO	REGIONE ETNEA
11511	1881	3	2	0	-	-	45 32	8 0	4	-2	VI	41	-	269 - - -	000	43 IV SO	BIELLA
11513	1881	3	3	3	25	-	46 18	7 54	4	-	VI	41	-	506 - - -	8		OLTEN
11514	1881	3	3	4	-	-	45 42	8 18	4	-2	V	36	-	269 - - -	000	30 II SO	BORGOSESIA
11516	1881	3	4	12	15	-	40 45	13 55	3	-2	VIII	51	-	75 304 - -	000	183 II SE	ISOLA D*ISCHIA
11520	1881	3	7	1	7	-	40 45	13 55	3	-2	V	35	-	75 - - -	000	183 II SE	ISOLA D*ISCHIA
11524	1881	3	11	-	-	-	42 32	12 40	6	-2	VII	46	-	502 - - -	A15	138 IV SE	TERNI
11528	1881	3	11	15	55	-	42 56	12 45	4	-2	V - VI	38	-	75 - - -	000	131 I NO	FOLIGNO
11534	1881	3	11	22	50	-	42 24	12 52	5	-	V	36	-	502 - - -	8	138 II SE	RIETI
11535	1881	3	11	22	50	-	42 56	12 45	4	-2	V - VI	38	-	75 - - -	000	131 I NO	FOLIGNO
11537	1881	3	12	1	55	-	42 19	12 14	4	-	VI	41	-	502 - - -	8	143 I NO	RONCIGLIONE
11538	1881	3	12	2	-	-	42 20	12 30	6	-	V	36	-	502 - - -	8	144 IV NO	RIETI SPOLETO
11540	1881	3	12	2	55	-	42 24	12 52	5	-	IV - V	33	-	502 - - -	8	138 II SE	RIETI
11543	1881	3	16	-	-	-	40 45	13 55	4	-	V	35	-	75 - - -	000	183 II SE	ISOLA D*ISCHIA
11551	1881	3	27	6	-	-	40 45	13 55	4	-2	V	35	-	75 - - -	000	183 II SE	ISOLA D*ISCHIA
11552	1881	4	3	4	-	-	42 19	12 14	5	-	V	36	-	502 - - -	8	143 I NO	RONCIGLIONE
11556	1881	4	22	24	-	-	41 41	12 47	5	-	IV - V	33	-	502 - - -	8	150 II SO	VELLETRI
11557	1881	4	23	4	12	-	39 22	16 3	3	-	VI	41	-	507 - - -	8	229 III SO	PAOLA
11560	1881	4	27	22	50	-	38 25	16 6	6	-2	VI	41	-	507 - - -	A	246 III NE	POLISTENA
11561	1881	5	4	16	38	-	44 20	11 18	4	-2	V	36	-	75 - - -	000	98 I NO	LOIANO
11567	1881	5	11	14	38	35	44 20	11 18	4	-	V	36	-	75 - - -	000	98 I NO	LOIANO
11575	1881	6	8	23	40	-	45 50	7 10	4	-2	V	36	-	269 - - -	000	28 III NE	BOSSES
11579	1881	6	10	3	45	-	37 41	15 8	3	-	V	36	-	507 - - -	8	262 III SE	GIARRE
11580	1881	6	12	23	15	-	41 45	12 52	4	-	V	36	-	502 - - -	8	150 II SE	ARTENA
11583	1881	6	17	2	50	-	46 25	13 1	5	-	V	36	-	501 - - -	8	14 III NO	ARTA
11584	1881	6	18	8	-	-	46 25	13 1	5	-	VI	41	-	501 - - -	8	14 III NO	ARTA
11588	1881	6	22	11	39	-	46 23	12 21	3	-	V	36	-	501 - - -	8	12 II SE	PERAROLO CADORE
11591	1881	7	2	6	6	-	46 17	13 14	5	-	IV - V	33	-	501 - - -	8	25 I NO	LUSEVERA
11593	1881	7	2	14	20	-	46 19	13 7	3	-	V	36	-	501 - - -	8	25 IV NE	GEMONA
11597	1881	7	18	19	30	-	40 45	13 55	4	-	V	35	-	75 - - -	000	183 II SE	ISOLA D*ISCHIA
11599	1881	8	3	14	42	-	44 46	8 32	5	-2	V	36	-	269 - - -	000	70 III NO	SEZZADIO
11603	1881	8	14	-	-	-	42 23	12 57	5	-	IV - V	33	-	502 - - -	8	138 II SE	RIETI
11605	1881	9	10	7	-	-	42 14	14 24	3	-2	VIII	51	-	75 304 - -	000	147 I SE	LANCIANO
11621	1881	9	20	5	30	-	42 34	12 8	3	-1	VI	41	-	502 - - -	35	137 IV SE	CELLENO
11626	1881	9	28	5	38	-	44 8	12 12	4	5	VII	47	-	75 304 - -	000	100 III NE	BERTINORO
11633	1881	11	13	10	5	-	42 12	14 25	4	-	V	35	-	75 - - -	000	147 I SE	LANCIANO
11636	1881	11	18	2	30	-	42 23	12 57	5	-	IV - V	33	-	502 - - -	8	138 II SE	RIETI
11643	1881	11	29	5	43	-	42 24	11 54	4	-	VI	41	-	502 - - -	35	136 II SE	LA ROCCA
11650	1882	1	1	-	-	-	42 34	12 5	3	-	VII	46	-	75 304 - -	000	137 IV SE	CELLENO
11652	1882	1	-	-	-	-	42 38	11 50	4	-	VIII	51	-	502 - - -	35	136 I NE	GRADOLI
11660	1882	2	12	2	-	-	42 17	14 25	5	-2	VII	46	-	75 - - -	000	147 I NE	S.VITO
11663	1882	2	15	4	50	-	44 40	9 12	3	-2	VI - VII	44	-	75 269 - -	000	71 III SE	CABELLA
11667	1882	2	15	14	45	-	44 42	9 20	4	-2	V	36	-	75 269 - -	000	71 II SE	COLI
11668	1882	2	15	22	45	-	44 42	9 20	4	-2	V	36	-	75 269 - -	000	71 II SE	COLI
11674	1882	2	27	6	30	-	45 52	10 3	4	2	VII	42	-	504 - - -	3	34 IV SO	ROVETTA

N	YEAR	MO	DA	HO	MI	SE	LATIT	LONGI	RE	DEP	INT	MK	ML	REFERENCES	COD	TAB./25000	EPICENTRAL ZONE
11686	1882	3	10	-	-	-	38 0	15 30	4	-	VI	41	-	507 - - -	35	263 IV NO	BASSO IONIO
11698	1882	4	24	2	30	-	37 52	15 7	3	-	V	36	-	507 - - -	8	262 IV SE	CASTIGLIONE
11708	1882	5	26	4	15	-	42 42	13 0	4	-2	VI - VII	43	-	75 - - -	000	132 III SO	CASCIA
11712	1882	6	6	5	40	-	41 30	14 11	3	-2	VII-VIII	48	-	75 304 - -	000	161 III NE	CAPRIATI
11716	1882	7	11	8	52	-	43 20	11 20	4	-	V	35	-	75 - - -	000	120 I NE	SIENA
11718	1882	7	11	10	33	-	43 20	11 20	4	-	V	35	-	75 - - -	000	120 I NE	SIENA
11728	1882	7	17	3	28	-	45 59	14 16	5	11	IV - V	37	-	504 - - -	8		VRHNIKA
11729	1882	7	17	5	30	-	46 0	14 15	5	12	V	40	-	504 - - -	8		VRHNIKA
11731	1882	7	17	7	51	-	46 0	14 15	5	12	VII	50	-	504 - - -	8		VRHNIKA
11737	1882	8	16	2	19	-	42 57	13 52	4	-2	VII	46	-	75 304 - -	000	133 I NE	S.BENEDETTO
11746	1882	9	18	-	-	-	45 44	10 50	6	-2	VII-VIII	49	-	504 - - -	A	35 II SE	MONTE BALDO
11752	1882	10	21	4	45	-	41 30	14 23	4	-2	V	35	-	75 - - -	000	161 II NE	ROCCAMANDOLFI
11758	1882	11	14	2	-	-	38 48	15 12	3	-	V	36	-	507 - - -	8	240NIII NE	BASSO TIRRENO
11760	1882	11	24	-	-	-	38 48	15 12	3	-	V	36	-	507 - - -	8	240NIII NE	BASSO TIRRENO
11761	1882	11	29	16	-	-	38 48	15 12	3	-	V	36	-	507 - - -	8	240NIII NE	BASSO TIRRENO
11778	1883	3	7	9	15	-	44 36	7 24	4	-	VI	41	-	506 - - -	8	79 I NE	REVELLO
11784	1883	3	16	-	-	-	41 44	12 41	4	-	VII	46	-	502 - - -	8	150 III SE	ALBANO
11798	1883	3	20	11	14	-	37 34	14 54	4	-	IV - V	33	-	507 - - -	5	269 I SE	PATERNO*
11802	1883	3	20	13	12	-	37 34	14 54	4	-	IV - V	33	-	507 - - -	5	269 I SE	PATERNO*
11804	1883	3	20	13	46	-	37 34	14 54	4	-	IV - V	33	-	507 - - -	5	269 I SE	PATERNO*
11805	1883	3	20	14	17	-	37 44	15 12	4	-	V	36	-	507 - - -	8	262 III SE	GIARRE
11807	1883	3	20	14	43	-	37 34	14 54	4	-	IV - V	33	-	507 - - -	5	269 I SE	PATERNO*
11808	1883	3	20	15	1	-	37 36	15 12	4	-1	V	35	-	75 - - -	000	270 IV NE	ACIREALE
11809	1883	3	20	15	11	-	37 36	15 12	4	-1	V	35	-	75 - - -	000	270 IV NE	ACIREALE
11810	1883	3	20	15	57	-	37 36	15 12	4	-1	V	35	-	75 - - -	000	270 IV NE	ACIREALE
11814	1883	3	20	19	37	-	37 50	15 9	4	-1	V	36	-	507 - - -	35	262 III NE	PIEDIMONTE
11815	1883	3	20	20	45	-	37 38	14 53	4	-	V	36	-	507 - - -	8	269 I NE	ADRANO
11844	1883	3	21	23	45	-	37 37	15 3	4	-	V	35	-	75 - - -	000	270 IV NO	BELPASSO
11845	1883	3	22	0	15	-	37 36	15 2	4	-1	VI	41	-	507 - - -	35	270 IV NO	BELPASSO
11850	1883	3	23	4	38	-	37 44	15 12	4	-	V	36	-	507 - - -	8	262 III SE	GIARRE
11859	1883	3	26	7	20	-	37 38	14 53	4	-1	V	36	-	507 - - -	3	269 I NE	ADRANO
11861	1883	3	26	7	54	-	37 38	14 53	4	-1	V	36	-	507 - - -	3	269 I NE	ADRANO
11864	1883	3	26	8	35	-	37 38	14 53	4	-1	V	36	-	507 - - -	3	269 I NE	ADRANO
11865	1883	3	26	15	11	-	37 38	14 53	4	-1	V	36	-	507 - - -	3	269 I NE	ADRANO
11875	1883	3	30	3	15	-	37 37	15 0	4	-1	V	35	-	75 - - -	000	270 IV NO	BELPASSO
11884	1883	4	5	8	58	-	37 40	15 11	4	-	VII	46	-	507 - - -	3	262 III SE	GIARRE
11893	1883	4	22	1	16	-	38 1	15 1	4	-	VIII	51	-	507 - - -	8	253 III SO	MONTALBANO
11894	1883	4	22	3	20	-	37 50	15 9	4	-	VI	41	-	507 - - -	8	262 III NE	PIEDIMONTE
11895	1883	4	23	13	52	-	37 50	15 9	4	-	VI	41	-	507 - - -	8	262 III NE	PIEDIMONTE
11896	1883	4	25	6	45	-	41 29	13 48	5	-	IV - V	33	-	502 - - -	8	160 II NO	PIGNATARO
11898	1883	4	27	18	30	-	37 37	15 0	4	-1	V	35	-	75 - - -	000	270 IV NO	BELPASSO
11901	1883	4	28	1	25	-	37 37	15 0	4	-1	V	35	-	75 - - -	000	270 IV NO	BELPASSO
11902	1883	4	28	6	30	-	37 38	14 56	4	-	V	36	-	507 - - -	8	269 I NE	ADRANO
11904	1883	4	28	15	30	-	37 35	15 2	4	-	V	36	-	507 - - -	35	270 IV SO	MASCALUCIA
11906	1883	4	28	22	34	-	37 38	14 56	4	-	V	36	-	507 - - -	8	269 I NE	ADRANO
11907	1883	4	28	23	-	-	41 31	13 46	5	-	VI	41	-	502 - - -	8	160 I SO	TERELLE
11918	1883	5	11	4	45	-	37 41	15 8	4	-1	V	35	-	75 - - -	000	262 III SE	GIARRE
11919	1883	5	12	6	30	-	37 36	15 2	4	-	V	36	-	507 - - -	3	270 IV NO	BELPASSO
11921	1883	5	12	22	34	-	37 37	15 0	4	-1	V	35	-	75 - - -	000	270 IV NO	BELPASSO
11923	1883	6	2	23	36	-	37 36	15 2	4	-1	V - VI	38	-	507 - - -	35	270 IV NO	BELPASSO

N	YEAR	MO	DA	HO	MI	SE	LATIT	LONGI	RE	DEP	INT	MK	ML	REFERENCES	COD	TAB./25000	EPICENTRAL ZONE
11928	1883	6	11	0	53	-	38 6	15 39	3	-	V	36	-	507 - - -	8	254 III NE	REGGIO CALABRIA
11930	1883	6	17	8	45	-	37 37	15 0	4	-1	V	35	-	75 - - -	000	270 IV NO	BELPASSO
11932	1883	6	24	7	47	-	37 44	15 9	4	-1	VII	46	-	507 - - -	35	262 III SE	GIARRE
11936	1883	6	24	16	31	-	41 45	12 44	5	-	IV - V	33	-	502 - - -	8	150 II SO	VELLETRI
11939	1883	6	28	23	30	-	37 36	15 2	4	-	V	36	-	507 - - -	8	270 IV NO	BELPASSO
11940	1883	6	29	1	-	-	37 36	15 2	4	-	V	36	-	507 - - -	8	270 IV NO	BELPASSO
11942	1883	7	12	14	30	-	37 36	15 2	4	-	V	36	-	507 - - -	8	270 IV NO	BELPASSO
11947	1883	7	25	9	50	-	39 18	16 16	4	-2	VI	41	-	75 - - -	000	236 I NO	COSENZA
11949	1883	7	28	20	25	-	40 45	13 54	3	-2	IX	56	-	75 304 - -	000	183 II SE	CASAMICCIOLA
11957	1883	8	1	15	-	-	40 45	13 54	3	-2	VI	41	-	75 - - -	000	183 II SE	ISOLA D'ISCHIA
11960	1883	8	3	13	30	-	40 45	13 54	3	-2	VI	41	-	75 - - -	000	183 II SE	ISOLA D'ISCHIA
11964	1883	8	10	4	27	-	45 40	13 48	7	-	V	36	-	501 - - -	8	40A II SO	TRIESTE
11973	1883	8	23	2	10	-	41 46	12 43	5	-	IV - V	33	-	502 - - -	8	150 II NO	ROCCA DI PAPA
11975	1883	8	24	16	31	-	41 45	12 43	5	-	V	36	-	502 - - -	8	150 II SO	VELLETRI
11986	1883	9	2	7	3	-	41 46	12 42	5	-	VII	46	-	502 - - -	8	150 III NE	FRASCATI
11988	1883	9	2	8	11	-	41 46	12 43	3	-	V	36	-	502 - - -	8	150 II NO	ROCCA DI PAPA
11989	1883	9	2	19	3	-	41 48	12 42	4	-1	VII	46	-	75 304 - -	000	150 III NE	FRASCATI
12003	1883	9	26	0	-	-	38 30	14 57	3	-	V	36	-	507 - - -	8	244 III NO	FILICUDI-ALICUDI
12016	1883	10	5	14	4	-	41 53	12 30	5	-	V	36	-	502 - - -	8	150 IV SO	ROMA
12019	1883	10	7	4	45	-	37 36	15 2	4	-	IV - V	33	-	507 - - -	8	270 IV NO	BELPASSO
12020	1883	10	22	2	40	-	45 59	12 18	3	-	VI	41	-	501 - - -	8	38 I NO	VITTORIO VENETO
12023	1883	11	7	3	-	-	42 40	13 16	4	-	VII	46	-	502 - - -	8	132 II SO	ACCUMOLI
12024	1883	11	7	3	30	-	42 38	13 18	5	-	IV - V	33	-	502 - - -	8	139 I NO	AMATRICE
12025	1883	11	7	5	-	-	42 42	13 15	5	-	IV - V	33	-	502 - - -	8	132 II SO	ACCUMOLI
12029	1883	11	13	17	0	-	37 41	15 9	4	-1	V	36	-	507 - - -	3	262 III SE	GIARRE
12031	1883	11	13	17	30	-	37 41	15 9	4	-	V	36	-	507 - - -	3	262 III SE	GIARRE
12038	1883	12	5	17	10	-	41 29	13 48	5	-	IV - V	33	-	502 - - -	8	160 II NO	PIGNATARO
12040	1883	12	20	0	20	-	37 40	14 58	4	-1	V	36	-	507 - - -	3	262 III SO	M.ETNA SUD
12045	1883	12	31	3	20	-	46 3	14 30	5	10	IV - V	36	-	504 - - -	8		LJUBLJANA
12048	1884	1	5	13	25	-	41 48	12 40	4	-	IV - V	33	-	502 - - -	8	150 III NE	FRASCATI
12050	1884	1	10	16	30	-	42 38	13 50	4	-2	VI - VII	43	-	75 304 - -	000	140 I NE	NOTARESCO
12051	1884	1	10	20	35	-	37 50	15 10	4	-1	VII	46	-	75 - - -	000	262 III NE	PIEDIMONTE
12053	1884	1	10	21	5	-	38 8	15 10	3	-	V	36	-	507 - - -	235	253 III NE	FURNARI
12055	1884	1	10	21	15	-	38 8	15 10	3	-	V	36	-	507 - - -	35	253 III NE	FURNARI
12056	1884	1	13	22	-	-	38 6	15 39	3	-	V	36	-	507 - - -	8	254 III NE	REGGIO CALABRIA
12069	1884	2	6	23	30	-	41 43	12 40	4	-	VII	46	-	502 - - -	8	150 III SE	ALBANO
12074	1884	5	4	20	13	-	38 36	16 6	4	-2	VI	41	-	507 - - -	35	246 IV NE	S.GREGORIO
12079	1884	5	24	22	20	-	41 29	13 48	5	-	IV - V	33	-	502 - - -	8	160 II NO	PIGNATARO
12094	1884	8	7	2	15	-	41 46	12 43	3	-	VI	41	-	502 - - -	8	150 II NO	ROCCA DI PAPA
12095	1884	8	7	2	25	-	41 44	12 41	4	-	IV - V	33	-	502 - - -	8	150 III SE	ALBANO
12096	1884	8	7	2	27	-	41 41	12 47	4	-	IV - V	33	-	502 - - -	8	150 II SO	VELLETRI
12100	1884	8	7	20	15	-	41 44	12 39	5	-	IV - V	33	-	502 - - -	8	150 III SE	ALBANO
12109	1884	8	10	7	20	-	41 44	12 39	5	-	IV - V	33	-	502 - - -	8	150 III SE	ALBANO
12112	1884	8	15	-	-	-	42 56	13 5	4	-	VII	46	-	75 - - -	000	132 IV NE	VISSO
12120	1884	8	28	21	30	-	46 26	13 1	5	-	V	36	-	501 - - -	8	14 III NO	ARTA
12121	1884	9	12	7	23	-	45 33	9 45	4	18	VII	47	-	75 304 - -	000	46 I SO	ROMANO LOMBARDIA
12123	1884	9	21	23	40	-	46 25	12 48	5	-	V	36	-	501 - - -	8	13 II NO	SAURIS
12125	1884	11	17	1	9	-	46 30	13 18	5	-	V	36	-	501 - - -	8	14 II NO	DOGNA
12126	1884	11	23	15	30	-	44 50	6 42	4	-	IV - V	33	-	269 - - -	000	66 III NE	FRANCIA
12127	1884	11	23	23	-	-	44 32	7 28	4	-2	V	36	-	269 - - -	000	80 IV SO	BUSCA

N	YEAR	MO	DA	HO	MI	SE	LATIT	LONGI	RE	DEP	INT	MK	ML	REFERENCES	COD	TAB./25000	EPICENTRAL ZONE
12128	1884	11	27	22	15	-	44 50	6 42	4	-2	VIII	52	-	75 269 - -	000	66 III NE	FRANCIA
12135	1884	12	27	21	55	-	46 30	13 35	5	-	V - VI	39	-	501 - - -	8	14AIII NE	FUSINE VALREMANA
12137	1885	1	1	2	52	-	41 41	13 1	4	-	IV - V	33	-	502 - - -	8	151 III SO	COLLEFERRO
12159	1885	1	24	20	12	-	43 50	8 0	5	-2	VI	41	-	75 269 - -	000	103 III NO	MAR LIGURE
12167	1885	2	10	12	40	-	44 20	9 0	5	-2	V	36	-	75 269 - -	000	94 IV NO	MAR LIGURE
12177	1885	2	26	20	46	0	44 42	10 38	4	30	VII	47	-	75 269 304 -	000	74 III SE	REGGIO EMILIA
12185	1885	3	23	18	53	-	41 29	13 48	5	-	V	36	-	502 - - -	8	160 II NO	PIGNATARO
12187	1885	3	23	19	22	-	41 29	13 48	5	-	VI	41	-	502 - - -	8	160 II NO	PIGNATARO
12188	1885	3	23	19	55	-	41 29	13 48	5	-	V	36	-	502 - - -	8	160 II NO	PIGNATARO
12189	1885	3	23	19	57	-	41 29	13 48	5	-	V	36	-	502 - - -	8	160 II NO	PIGNATARO
12193	1885	3	25	5	25	-	45 31	12 10	7	-	V	36	-	501 - - -	8	51 IV SE	SPINEA DI MESTRE
12196	1885	4	2	23	47	-	41 30	12 57	4	-	V	36	-	502 - - -	8	158 II NE	LATINA
12205	1885	4	10	1	44	-	42 1	13 15	3	-	VII	46	-	502 - - -	3	145 II SO	TAGLIACOZZO
12207	1885	4	10	21	15	-	42 0	13 20	6	-	IV - V	33	-	502 - - -	8	151 I NE	SUBIACO AVEZZANO
12216	1885	5	8	18	30	-	46 25	13 1	5	-	IV - V	33	-	501 - - -	8	14 III NO	ARTA
12217	1885	5	13	11	-	-	40 48	13 26	5	-	V	36	-	502 - - -	8	182G II NE	MEDIO TIRRENO
12218	1885	5	14	1	-	-	40 48	13 26	5	-	V	36	-	502 - - -	8	182G II NE	MEDIO TIRRENO
12223	1885	6	9	20	33	-	42 45	12 42	4	-	V	35	-	75 - - -	000	131 III SE	BAIANO
12226	1885	6	17	22	34	-	42 31	12 51	3	-	VII	46	-	502 - - -	8	138 I SE	POGGIO BUSTONE
12227	1885	6	17	22	34	30	42 32	12 48	4	-2	VI	41	-	75 304 - -	000	138 I SO	LABRO
12230	1885	6	25	13	30	-	38 48	15 12	3	-	V	36	-	507 - - -	23	240NIII NE	BASSO TIRRENO
12235	1885	7	1	6	15	-	44 15	7 30	4	-	VI	41	-	75 269 - -	000	91 IV SO	LIMONE
12253	1885	9	17	9	35	-	41 8	14 48	4	-2	VII	46	-	75 304 - -	000	173 II NO	BENEVENTO
12276	1885	9	25	7	5	-	37 36	15 2	3	-2	VII	46	-	507 - - -	35	270 IV NO	BELPASSO
12278	1885	9	26	0	58	-	46 10	7 20	5	-	V	36	-	506 - - -	8		SION
12287	1885	10	2	2	30	-	37 37	15 0	3	-2	VII	46	-	75 304 - -	000	270 IV NO	BELPASSO
12298	1885	10	14	9	30	-	42 32	12 27	4	-	IV - V	33	-	502 - - -	8	137 I SE	AMELIA
12311	1885	11	15	23	-	-	38 35	14 54	4	-	V	-	-	75 - - -	000	244 IV SO	SALINA
12312	1885	11	15	23	15	-	38 35	14 54	4	-	V	-	-	75 - - -	000	244 IV SO	SALINA
12313	1885	11	15	23	30	-	38 33	14 50	4	-2	V	36	-	507 - - -	3	244 IV SO	SALINA
12321	1885	12	24	10	50	-	40 30	16 27	4	-2	VII	46	-	75 - - -	000	200 II NE	LA GRETAGNA
12325	1885	12	26	2	-	-	41 32	14 36	4	-2	VII-VIII	48	-	75 304 - -	000	162 IV SE	CAMPOBASSO
12328	1885	12	29	22	6	-	46 5	12 17	3	-	VI	41	-	501 - - -	8	23 II SO	COL VISENTIN
12330	1886	1	2	17	20	-	40 30	16 27	4	-2	VII	46	-	75 - - -	000	200 II NE	LA GRETAGNA
12335	1886	1	17	7	10	-	41 43	12 40	3	-	VII	46	-	502 - - -	235	150 III SE	ALBANO
12336	1886	1	17	7	17	-	41 42	12 41	4	-	V	36	-	502 - - -	35	150 III SE	ALBANO
12339	1886	1	17	7	38	-	41 43	12 40	3	-	VI	41	-	502 - - -	235	150 III SE	ALBANO
12341	1886	1	17	8	-	-	41 44	12 39	5	-	V	36	-	502 - - -	8	150 III SE	ALBANO
12342	1886	1	17	9	-	-	41 43	12 40	4	-	IV - V	33	-	502 - - -	8	150 III SE	ALBANO
12343	1886	1	17	22	55	-	41 43	12 40	5	-	V	36	-	502 - - -	8	150 III SE	ALBANO
12348	1886	1	26	20	45	-	38 30	15 0	6	-	V	36	-	507 - - -	8	244 III NE	ISOLE EOLIE
12352	1886	2	1	21	-	-	38 36	16 6	4	-	V - VI	38	-	507 - - -	35	246 IV NE	S.GREGORIO
12367	1886	2	6	6	-	-	37 30	15 6	5	-2	V	35	-	173 - - -	000	270 III NE	BASSO IONIO
12368	1886	2	6	6	35	45	38 40	16 6	4	-2	VII	46	-	75 - - -	000	241 III SE	VIBO VALENTIA
12386	1886	2	9	8	-	-	38 15	16 15	4	-2	V	35	-	75 - - -	000	255 I SO	LOCRI
12400	1886	2	11	-	-	-	38 36	16 6	4	-	IV - V	33	-	507 - - -	35	246 IV NE	S.GREGORIO
12401	1886	2	11	-	-	-	38 36	16 6	4	-	IV - V	33	-	507 - - -	35	246 IV NE	S.GREGORIO
12402	1886	2	11	-	-	-	38 36	16 6	4	-	IV - V	33	-	507 - - -	35	246 IV NE	S.GREGORIO
12424	1886	3	6	6	30	-	39 18	16 12	3	-2	VIII	51	-	75 304 - -	000	236 IV NE	MARANO
12426	1886	3	6	8	55	-	39 25	16 8	3	-2	VII	46	-	75 - - -	000	229 III NE	LATTARICO

N	YEAR	MO	DA	HO	MI	SE	LATIT	LONGI	RE	DEP	INT	MK	ML	REFERENCES	COD	TAB./25000	EPICENTRAL ZONE
12432	1886	4	5	4	40	-	46 17	13 16	5	-	V	36	-	501 - - -	8	25 I NO	LUSEVERA
12434	1886	4	5	7	13	-	38 16	16 13	4	-2	VII	46	-	507 - - -	35	255 I NO	SIDERNO
12438	1886	4	26	20	15	-	39 24	16 10	3	-	IV - V	33	-	507 - - -	5	229 III SE	MONTALTO UFFUGO
12440	1886	4	26	21	49	-	44 20	7 30	4	-	V	36	-	269 - - -	000	91 IV NO	BOVES
12444	1886	5	18	9	50	-	37 34	14 54	4	-	V	36	-	507 - - -	8	269 I SE	PATERNO*
12446	1886	5	18	10	-	-	37 34	14 54	4	-	V	36	-	507 - - -	35	269 I SE	PATERNO*
12448	1886	5	18	10	24	-	37 34	14 54	3	-1	V	36	-	507 - - -	3	269 I SE	PATERNO*
12451	1886	5	18	10	38	-	37 34	14 54	4	-	V	36	-	507 - - -	35	269 I SE	PATERNO*
12456	1886	5	18	11	5	-	37 44	15 12	4	-	V	36	-	507 - - -	35	262 III SE	GIARRE
12487	1886	5	18	16	24	-	37 40	15 11	4	-	V	36	-	507 - - -	35	262 III SE	GIARRE
12531	1886	5	18	23	35	-	37 35	14 58	3	-1	V - VI	38	-	75 - - -	000	270 IV SO	MASCALUCIA
12545	1886	5	19	3	20	-	37 44	15 12	4	-	V	36	-	507 - - -	5	262 III SE	GIARRE
12587	1886	5	19	8	55	-	37 44	15 12	4	-	V	36	-	507 - - -	5	262 III SE	GIARRE
12590	1886	5	19	9	9	-	37 43	15 11	4	-	V	36	-	507 - - -	35	262 III SE	GIARRE
12641	1886	5	20	4	12	-	37 45	15 12	3	-1	V	35	-	75 - - -	000	262 III SE	GIARRE
12643	1886	5	20	5	45	-	37 44	15 12	4	-	VI	41	-	75 - - -	000	262 III SE	GIARRE
12658	1886	5	20	16	5	-	37 44	15 12	4	-	VI	41	-	507 - - -	8	262 III SE	GIARRE
12666	1886	5	20	21	-	-	37 38	14 53	4	-	V	36	-	507 - - -	35	269 I NE	ADRANO
12674	1886	5	21	11	48	-	37 44	15 12	4	-	V	36	-	507 - - -	5	262 III SE	GIARRE
12675	1886	5	21	11	50	-	37 44	15 12	4	-	V	36	-	507 - - -	8	262 III SE	GIARRE
12686	1886	5	21	23	-	-	37 44	15 12	4	-	V	36	-	507 - - -	35	262 III SE	GIARRE
12695	1886	5	22	23	33	-	37 37	15 10	4	-	V	36	-	507 - - -	35	270 IV NE	ACIREALE
12697	1886	5	23	3	31	-	37 44	15 12	4	-	V	36	-	507 - - -	35	262 III SE	GIARRE
12702	1886	5	24	5	5	-	37 39	14 51	3	-1	V	35	-	75 - - -	000	269 I NE	ADRANO
12706	1886	5	24	18	10	-	37 43	15 11	3	-1	V	36	-	507 - - -	35	262 III SE	GIARRE
12709	1886	5	27	13	27	-	37 45	15 12	3	-1	V	35	-	75 - - -	000	262 III SE	GIARRE
12723	1886	5	31	5	6	-	37 41	15 8	3	-1	V	35	-	75 - - -	000	262 III SE	GIARRE
12733	1886	6	5	11	13	-	37 44	15 12	4	-1	VI - VII	43	-	507 - - -	35	262 III SE	GIARRE
12738	1886	6	9	0	30	-	44 20	7 30	4	-	V	36	-	269 - - -	000	91 IV NO	BOVES
12739	1886	6	9	0	40	-	44 20	7 30	4	-2	V	36	-	269 - - -	000	91 IV NO	BOVES
12740	1886	6	10	19	10	-	37 39	14 51	3	-	V	35	-	75 - - -	000	269 I NE	ADRANO
12747	1886	6	22	17	15	-	37 44	15 12	3	-1	VI	41	-	507 - - -	35	262 III SE	GIARRE
12766	1886	7	10	18	12	-	37 34	14 53	4	-	V	36	-	507 - - -	35	269 I SE	PATERNO*
12768	1886	7	10	18	31	-	37 34	14 53	4	-	VI	41	-	507 - - -	35	269 I SE	PATERNO*
12769	1886	7	11	0	25	-	38 30	14 57	4	-	V	36	-	507 - - -	8	244 III NO	FILICUDI-ALICUDI
12775	1886	7	20	0	25	-	38 30	14 57	3	-	V	36	-	507 - - -	8	244 III NO	FILICUDI-ALICUDI
12777	1886	7	20	0	25	-	38 30	15 0	6	-2	V	36	-	507 - - -	A	244 III NE	LIPARI
12779	1886	7	28	6	29	-	41 34	13 20	4	-2	VI	41	-	502 - - -	5	159 I SE	CECCANO
12780	1886	7	31	10	-	-	37 44	15 12	3	-1	VI	41	-	507 - - -	35	262 III SE	GIARRE
12784	1886	7	31	11	25	-	37 45	15 12	3	-1	VI	41	-	75 - - -	000	262 III SE	GIARRE
12794	1886	9	5	20	15	-	45 5	7 22	4	10	VII	47	-	75 269 304 -	000	55 II SE	GIAVENO
12795	1886	9	5	23	25	-	42 2	13 0	5	-	V	36	-	502 - - -	8	145 III SO	ARSOLI
12796	1886	9	5	23	40	-	42 2	13 0	5	-	VI	41	-	502 - - -	8	145 III SO	ARSOLI
12801	1886	9	15	6	25	-	45 5	7 22	4	-	V	36	-	75 269 - -	000	55 II SE	GIAVENO
12805	1886	10	15	2	29	-	44 46	10 21	5	5	VII	47	-	75 304 - -	000	73 II NE	PARMA EST
12806	1886	11	4	11	5	-	37 16	14 41	3	-	V	36	-	507 - - -	8	273 IV NE	MINEO
12812	1886	11	23	14	15	-	46 28	12 42	5	-	V	36	-	501 - - -	8	13 III NE	M.BIVERA
12813	1886	11	23	19	40	-	46 28	12 42	5	-	V	36	-	501 - - -	8	13 III NE	M.BIVERA
12816	1886	11	24	15	3	-	46 28	12 42	5	-	V	36	-	501 - - -	8	13 III NE	M.BIVERA
12820	1886	12	16	14	15	-	46 28	12 42	5	-	V	36	-	501 - - -	8	13 III NE	M.BIVERA

N	YEAR	MO	DA	HO	MI	SE	LATIT	LONGI	RE	DEP	INT	MK	ML	REFERENCES	COD	TAB./25000	EPICENTRAL ZONE
12826	1887	1	15	16	-	-	37 41	15 8	3	-	VI	41	-	507 - - -	8	262 III SE	GIARRE
12827	1887	1	16	2	10	-	46 28	12 42	5	-	V	36	-	501 - - -	8	13 III NE	M.BIVERA
12831	1887	1	22	14	41	-	37 36	15 2	3	-	IV - V	33	-	507 - - -	8	270 IV NO	BELPASSO
12833	1887	1	23	23	41	-	45 38	12 15	3	-	V	36	-	501 - - -	8	51 I NO	TREVISO
12839	1887	1	26	13	30	-	42 20	13 24	4	-2	V	35	-	75 - - -	000	145 I NE	LUCOLI
12840	1887	1	26	22	55	-	42 20	13 24	4	-	V	35	-	75 - - -	000	145 I NE	LUCOLI
12841	1887	1	27	2	45	-	42 20	13 24	4	-2	VI	41	-	75 - - -	000	145 I NE	LUCOLI
12851	1887	2	3	5	35	-	42 20	13 24	4	-2	V	35	-	75 - - -	000	145 I NE	LUCOLI
12855	1887	2	19	9	30	-	37 46	15 0	3	-	VII	46	-	507 - - -	8	262 III NO	M.ETNA NORD
12860	1887	2	20	0	50	-	37 41	15 7	3	-	V	36	-	507 - - -	8	262 III SE	GIARRE
12869	1887	2	23	5	21	50	43 52	8 7	3	15	IX	56	-	510 - - -	A3	103 IV SO	IMPERIA
12870	1887	2	23	5	29	-	43 42	8 3	4	-	VII	46	-	75 - - -	000	103 III SO	MAR LIGURE
12872	1887	2	23	7	51	-	43 42	8 3	4	-	VIII	51	-	75 - - -	000	103 III SO	MAR LIGURE
12873	1887	2	24	1	10	0	43 42	8 3	4	-2	VI - VII	43	-	75 265 - -	000	103 III SO	MAR LIGURE
12882	1887	3	3	1	0	-	44 25	7 6	5	-	V - VI	39	-	75 269 - -	000	79 III NE	CELLE DI MACRA
12884	1887	3	6	3	17	-	43 42	8 3	4	-2	V	35	-	265 269 - -	000	103 III SO	MAR LIGURE
12885	1887	3	6	3	30	-	45 48	11 55	5	-	IV - V	33	-	501 - - -	8	37 II NE	ASOLO
12896	1887	3	29	8	58	-	45 47	11 41	5	-	VI - VII	44	-	501 - - -	8	37 III NE	CONCO
12897	1887	3	29	9	50	-	43 42	8 3	4	-	V	35	-	75 265 - -	000	103 III SO	MAR LIGURE
12898	1887	3	29	23	13	-	45 46	11 44	5	-	V	36	-	501 - - -	8	37 II NO	BASSANO
12901	1887	4	1	9	-	-	37 4	15 18	3	-	V	36	-	507 - - -	8	274 II SO	SIRACUSA
12902	1887	4	3	-	-	-	45 44	11 41	5	-	V	36	-	501 - - -	8	37 III SE	MAROSTICA
12904	1887	4	3	24	-	-	45 44	11 41	5	-	IV - V	33	-	501 - - -	8	37 III SE	MAROSTICA
12908	1887	4	12	22	37	-	43 42	8 3	4	-	V	35	-	75 265 - -	000	103 III SO	MAR LIGURE
12910	1887	4	14	1	11	6	45 48	11 55	3	-	VII	47	-	501 - - -	35	37 II NE	ASOLO
12915	1887	4	15	12	14	-	45 7	7 18	4	-	IV - V	33	-	269 - - -	000	55 II NO	CONDOVE
12923	1887	5	1	17	27	-	41 29	13 48	5	-	IV - V	33	-	502 - - -	8	160 II NO	PIGNATARO
12933	1887	5	20	4	12	-	45 50	9 24	4	-2	V - VI	39	-	75 - - -	000	32 II NE	OGGIONO
12934	1887	5	20	7	15	-	43 42	8 3	4	-2	V - VI	38	-	75 265 269 -	000	103 III SO	MAR LIGURE
12936	1887	5	25	5	27	-	43 25	13 15	4	-	V	35	-	75 - - -	000	117 II NO	S.MARIA NUOVA
12938	1887	5	26	1	35	-	43 30	13 15	4	-	VII	46	-	75 - - -	000	117 II NO	S.MARIA NUOVA
12939	1887	5	26	4	30	-	43 30	13 15	4	-	V	35	-	75 - - -	000	117 II NO	S.MARIA NUOVA
12940	1887	5	27	13	45	-	43 25	13 15	4	-	V	35	-	75 - - -	000	117 II NO	S.MARIA NUOVA
12942	1887	6	19	23	40	-	46 27	13 12	5	-	V	36	-	501 - - -	8	14 III NE	M.SERNIO
12946	1887	6	30	6	27	-	41 29	13 48	5	-	IV - V	33	-	502 - - -	8	160 II NO	PIGNATARO
12955	1887	7	17	22	30	-	43 42	8 3	4	-	V	35	-	75 - - -	000	103 III SO	MAR LIGURE
12961	1887	8	17	22	30	-	43 42	8 3	4	-2	VI	41	-	265 - - -	000	103 III SO	MAR LIGURE
12962	1887	8	28	-	-	-	42 0	12 45	6	-	V	36	-	502 - - -	8	150 I NO	LAZIO
12971	1887	9	30	18	35	-	43 42	8 3	4	-2	V	35	-	75 - - -	000	103 III SO	MAR LIGURE
12972	1887	10	1	3	5	-	44 28	7 19	4	-	V - VI	39	-	269 - - -	000	79 II NO	S.DAMIANO
12974	1887	10	1	-	-	-	45 45	10 45	6	-	VII	47	-	504 - - -	8	35 II SO	TREMOSINE
12976	1887	10	3	23	10	-	45 31	12 10	7	-	IV - V	33	-	501 - - -	8	51 IV SE	SPINEA DI MESTRE
12978	1887	10	14	9	19	-	41 22	13 54	4	-	V	36	-	502 - - -	8	160 II SE	S.AMBROGIO
12986	1887	11	9	0	30	-	44 9	12 3	4	-	VI	41	-	75 - - -	000	100 III NO	PREDAPPIO
12987	1887	11	9	0	37	-	44 9	12 3	4	-	V	36	-	75 - - -	000	100 III NO	PREDAPPIO
12989	1887	11	9	0	40	-	45 5	11 35	5	-	V	36	-	504 - - -	35	64 III SE	LENDINARA
12992	1887	11	9	7	30	-	45 5	11 35	5	-	V	36	-	504 - - -	235	64 III SE	LENDINARA
12993	1887	11	14	5	48	-	43 44	11 16	4	2	VI	41	-	75 - - -	000	106 II SO	IMPRUNETA
12995	1887	11	17	7	35	-	37 46	15 0	3	-	V	36	-	507 - - -	8	262 III NO	M.ETNA NORD
12998	1887	11	28	22	20	-	41 55	13 14	5	-	V	36	-	502 - - -	8	151 I NO	VALLEPIETRA

N	YEAR	MO	DA	HO	MI	SE	LATIT	LONGI	RE	DEP	INT	MK	ML	REFERENCES	COD	TAB./25000	EPICENTRAL ZONE
13002	1887	12	3	3	45	-	39 32	16 16	3	4	IX	55	-	510 - - -	345	229 I SO	BISIGNANO
13003	1887	12	3	5	25	-	39 31	16 18	3	-2	VII	46	-	75 - - -	000	229 I NO	BISIGNANO
13008	1887	12	10	21	20	-	44 28	7 19	4	-	V - VI	39	-	269 - - -	000	79 II NO	S.DAMIANO
13011	1887	12	14	6	30	-	46 30	10 22	6	-2	V	36	-	504 - - -	A	8 II NE	BORMIO
13016	1887	12	26	10	50	-	44 41	7 17	4	-	V	36	-	75 269 - -	000	67 II SO	BARGE
13023	1888	1	14	17	23	-	41 41	12 47	4	-	IV - V	33	-	502 - - -	8	150 II SO	VELLETRI
13027	1888	1	27	17	57	-	41 29	13 48	5	-	IV - V	33	-	502 - - -	8	160 II NO	PIGNATARO
13031	1888	2	13	-	-	-	45 30	12 0	6	-	V	36	-	501 - - -	8	51 III NO	VENETO
13038	1888	2	25	17	21	-	38 48	15 13	4	-3	VII	-	-	75 227 304 -	000	240N II NO	BASSO TIRRENO
13051	1888	3	31	22	55	-	38 18	15 59	3	-	V	36	-	507 - - -	8	255 IV NO	OPPIDO
13053	1888	4	12	16	57	-	41 43	12 44	3	-	V	36	-	502 - - -	8	150 II SO	VELLETRI
13054	1888	4	12	17	0	-	41 48	12 41	4	-	V	36	-	502 - - -	8	150 III NE	FRASCATI
13062	1888	5	22	15	6	-	38 48	15 12	4	-3	VII	46	-	507 - - -	35	240NIII NE	BASSO TIRRENO
13068	1888	6	21	12	5	-	37 46	15 0	3	-	VI	41	-	507 - - -	8	262 III NO	M.ETNA NORD
13071	1888	7	8	16	-	-	42 40	13 45	4	-2	VII	46	-	75 - - -	000	133 II SO	BELLANTE
13073	1888	7	8	21	-	-	42 40	13 45	4	-2	VI	41	-	75 - - -	000	133 II SO	BELLANTE
13090	1888	8	11	20	50	-	42 41	11 53	4	-	V	36	-	502 - - -	235	129 II SE	ACQUAPENDENTE
13096	1888	8	12	19	30	-	42 38	11 50	4	-	IV - V	33	-	502 - - -	35	136 I NE	GRADOLI
13100	1888	8	13	-	-	-	42 38	11 50	5	-	IV - V	33	-	502 - - -	8	136 I NE	GRADOLI
13109	1888	8	30	14	45	-	42 40	11 52	4	-	V	36	-	502 - - -	35	129 II SE	ACQUAPENDENTE
13128	1888	9	5	-	-	-	42 40	11 52	5	-	IV - V	33	-	502 - - -	8	129 II SE	ACQUAPENDENTE
13144	1888	9	16	5	40	-	42 24	12 52	4	-	V	36	-	502 - - -	8	138 II SE	RIETI
13161	1888	9	26	3	30	-	37 48	14 12	4	-2	VI	41	-	507 - - -	35	260 III NE	PETRALIA
13164	1888	9	30	6	13	-	41 29	13 48	5	-	IV - V	33	-	502 - - -	8	160 II NO	PIGNATARO
13170	1888	11	10	15	30	-	41 17	13 59	5	-	V	36	-	502 - - -	8	172 IV NO	TEANO
13174	1888	12	7	-	-	-	45 30	12 0	6	-	V	36	-	501 - - -	8	51 III NO	VENETO
13179	1888	12	26	-	-	-	38 13	15 23	4	-	IV - V	33	-	75 - - -	000	253 I SE	ROMETTA
13180	1888	12	26	10	5	-	38 9	15 14	3	-	V	36	-	507 - - -	23	253 II NO	BARCELLONA
13186	1889	1	10	19	10	-	38 57	16 31	4	-2	VI	41	-	507 - - -	35	242 IV NO	TIRIOLO
13190	1889	1	14	8	54	-	43 10	13 15	4	-2	V	35	-	339 - - -	000	124 I SO	TOLENTINO
13215	1889	3	8	2	47	4	44 30	11 20	5	33	VI - VII	44	-	75 269 304 -	000	87 II NE	BOLOGNA
13216	1889	3	8	2	49	0	44 30	11 12	4	-	IV - V	33	-	75 - - -	000	87 III NE	MENTEVEGLIO
13219	1889	3	14	2	59	-	41 29	13 48	4	-	V	36	-	502 - - -	8	160 II NO	PIGNATARO
13225	1889	4	6	14	30	-	42 18	12 40	4	-2	VI	41	-	75 - - -	000	144 IV NE	POGGIO MIRTETO
13226	1889	4	6	15	-	-	42 17	12 42	5	-	V	36	-	502 - - -	8	144 IV NE	POGGIO MIRTETO
13234	1889	4	7	-	-	-	45 30	12 0	6	-	V	36	-	501 - - -	8	51 III NO	VENETO
13236	1889	4	9	6	-	-	42 18	12 40	4	-2	V	35	-	75 - - -	000	144 IV NE	POGGIO MIRTETO
13259	1889	5	27	22	15	-	39 15	16 45	4	-2	V	35	-	75 - - -	000	237 I SO	CACCURI
13263	1889	5	29	9	-	-	38 4	16 6	4	-2	VII	46	-	507 - - -	35	255 III SE	FERRUZZANO
13266	1889	6	15	-	-	-	40 48	13 26	4	-	V	36	-	502 - - -	8	182G II NE	MEDIO TIRRENO
13267	1889	6	16	7	7	-	37 46	15 0	3	-	V	36	-	507 - - -	8	262 III NO	M.ETNA NORD
13270	1889	6	24	3	30	-	46 24	13 0	4	-	V	36	-	75 - - -	000	14 III SO	TOLMEZZO
13274	1889	6	24	7	18	-	46 25	13 1	5	-	V	36	-	501 - - -	8	14 III NO	ARTA
13280	1889	6	24	15	-	-	46 25	13 1	5	-	V	36	-	501 - - -	8	14 III NO	ARTA
13283	1889	6	25	1	25	-	46 24	13 0	4	-	VI	41	-	75 - - -	000	14 III SO	TOLMEZZO
13284	1889	6	25	1	49	-	46 25	13 1	5	-	IV - V	33	-	501 - - -	235	14 III NO	ARTA
13285	1889	6	25	2	29	-	46 25	13 1	5	-	V	36	-	501 - - -	235	14 III NO	ARTA
13288	1889	6	25	6	30	-	46 25	13 1	5	-	V	36	-	501 - - -	235	14 III NO	ARTA
13298	1889	6	27	7	15	-	46 24	13 0	4	-	IV - V	33	-	501 - - -	25	14 III SO	TOLMEZZO
13301	1889	6	27	21	15	-	38 33	14 50	3	-	V - VI	38	-	507 - - -	8	244 IV SO	SALINA

N	YEAR	MO	DA	HO	MI	SE	LATIT	LONGI	RE	DEP	INT	MK	ML	REFERENCES	COD	TAB./25000	EPICENTRAL ZONE
13302	1889	6	29	0	10	-	41 31	13 46	4	-	V - VI	38	-	502 - - -	8	160 I SO	TERELLE
13303	1889	6	30	3	0	-	37 40	15 10	4	-	V	36	-	507 - - -	8	262 III SE	GIARRE
13304	1889	6	30	21	15	-	38 35	14 35	3	-	VII	46	-	507 - - -	8	244Q IV SE	BASSO TIRRENO
13310	1889	7	21	12	30	-	42 35	11 47	4	-	V	36	-	502 - - -	35	136 I SO	VALENTANO
13319	1889	8	1	-	-	-	45 30	12 0	6	-	IV - V	33	-	501 - - -	8	51 III NO	VENETO
13324	1889	8	21	1	15	-	46 24	13 0	4	-	VI	41	-	75 - - -	000	14 III SO	TOLMEZZO
13329	1889	8	26	5	-	-	41 48	14 6	4	-2	VI	41	-	75 - - -	000	153 III NE	CASTEL DI SANGRO
13330	1889	8	26	5	15	-	46 24	13 0	4	-	VI - VII	44	-	75 - - -	000	14 III SO	TOLMEZZO
13334	1889	8	31	9	15	-	46 25	13 1	5	-	IV - V	33	-	501 - - -	8	14 III NO	ARTA
13350	1889	10	5	13	52	-	38 41	15 54	4	-2	V - VI	38	-	507 - - -	5	245 I NEbis	TROPEA
13354	1889	10	8	17	30	-	46 25	13 1	5	-	IV - V	33	-	501 - - -	8	14 III NO	ARTA
13360	1889	10	12	3	57	-	46 24	13 0	4	-	VI	41	-	501 - - -	5	14 III SO	TOLMEZZO
13369	1889	10	13	-	-	-	46 24	13 0	4	-	V	36	-	501 - - -	5	14 III SO	TOLMEZZO
13371	1889	10	13	10	10	-	46 24	13 0	4	-	VII	47	-	75 - - -	000	14 III SO	TOLMEZZO
13372	1889	10	13	10	13	-	46 25	13 1	5	-	V	36	-	501 - - -	8	14 III NO	ARTA
13381	1889	10	14	17	43	-	38 16	16 13	4	-	IV - V	33	-	75 - - -	000	255 I NO	SIDERNO
13394	1889	10	19	1	51	-	46 25	13 1	5	-	V	36	-	501 - - -	8	14 III NO	ARTA
13397	1889	10	19	22	45	-	46 29	13 1	5	-	IV - V	33	-	501 - - -	8	14 III NO	ARTA
13425	1889	11	3	8	22	-	46 18	12 48	5	-	V	36	-	501 - - -	8	24 I NO	TRAMONTI DI SOTTO
13444	1889	11	28	19	15	-	42 10	13 42	4	-2	V - VI	38	-	75 - - -	000	146 IV SE	TIONE
13446	1889	11	29	3	49	-	41 41	12 53	4	-	VI	41	-	502 - - -	8	150 II SE	ARTENA
13451	1889	11	30	20	4	-	41 41	12 53	4	-	V - VI	38	-	502 - - -	8	150 II SE	ARTENA
13453	1889	12	1	11	27	-	46 25	13 1	5	-	V	36	-	501 - - -	8	14 III NO	ARTA
13454	1889	12	3	3	52	-	46 25	13 1	5	-	V	36	-	501 - - -	8	14 III NO	ARTA
13455	1889	12	4	3	3	-	46 25	13 1	5	-	V - VI	39	-	501 - - -	8	14 III NO	ARTA
13458	1889	12	8	5	8	-	42 3	15 30	4	-2	VII	46	-	75 304 - -	000	148BIII SO	MEDIO ADRIATICO
13461	1889	12	12	22	50	-	43 50	11 56	4	-2	V - VI	38	-	75 - - -	000	107 II NE	BADIA
13468	1889	12	25	17	23	-	37 39	15 11	3	2	VIII- IX	50	-	507 508 - -	345	270 IV NE	ACIREALE
13469	1889	12	25	17	23	-	37 39	15 11	4	-2	VII-VIII	48	-	507 - - -	8	270 IV NE	ACIREALE
13477	1890	1	22	19	7	-	42 10	12 47	3	-	V	36	-	502 - - -	8	144 I SO	FARA
13488	1890	2	15	7	-	-	43 29	11 10	4	-	V - VI	38	-	75 - - -	000	113 III NE	COLLE VAL D*ELSA
13494	1890	2	23	22	10	-	41 47	12 43	3	-	V	36	-	502 - - -	3	150 II NO	ROCCA DI PAPA
13505	1890	2	27	23	46	-	41 55	13 14	5	-	V	36	-	502 - - -	8	151 I NO	VALLEPIETRA
13514	1890	3	20	0	45	-	42 31	12 31	5	-	V	36	-	502 - - -	8	138 IV SO	NARNI
13516	1890	3	26	1	6	4	43 25	11 7	4	-	V	35	-	75 - - -	000	113 III NE	COLLE VAL D*ELSA
13518	1890	3	26	20	8	-	46 16	12 20	3	-	VII	47	-	501 - - -	35	23 I NE	CIMOLAIS
13521	1890	3	26	20	13	-	46 16	12 20	3	3	VII	44	-	501 - - -	3	23 I NE	CIMOLAIS
13523	1890	3	28	0	49	-	42 31	12 31	5	-	V	36	-	502 - - -	8	138 IV SO	NARNI
13524	1890	3	28	20	20	-	46 33	12 26	5	-	IV - V	33	-	501 - - -	8	12 I SE	AURONZO CADORE
13529	1890	5	4	12	9	-	44 0	11 15	4	-	V - VI	38	-	75 - - -	000	106 I NO	S.PIERO
13532	1890	5	5	4	29	-	41 43	12 42	3	-	V	36	-	502 - - -	8	150 III SE	ALBANO
13533	1890	5	5	4	37	-	41 46	12 43	3	-	V	36	-	502 - - -	8	150 II NO	ROCCA DI PAPA
13535	1890	5	5	22	40	-	46 33	12 26	5	-	V	36	-	501 - - -	8	12 I SE	AURONZO CADORE
13540	1890	5	25	-	-	-	36 48	12 0	5	-2	VI - VII	43	-	507 - - -	135	275CIII NO	CANALE DI SICILIA
13543	1890	6	18	21	10	-	40 48	13 26	5	-	V	36	-	502 - - -	8	182G II NE	MEDIO TIRRENO
13545	1890	6	23	3	46	-	38 34	16 20	3	-	IV - V	33	-	507 - - -	8	246 I SE	SERRA S.BRUNO
13552	1890	8	9	2	30	-	42 38	11 50	5	-	V	36	-	502 - - -	8	136 I NE	GRADOLI
13564	1890	12	17	15	10	-	38 7	13 21	3	-	V	36	-	507 - - -	8	249 II NE	PALERMO
13566	1891	1	8	3	58	-	46 12	12 16	5	-	V	36	-	501 - - -	8	23 I SO	PONTE NELLE ALPI
13567	1891	1	8	4	30	-	41 55	13 14	5	-	V	36	-	502 - - -	8	151 I NO	VALLEPIETRA

N	YEAR	MO	DA	HO	MI	SE	LATIT	LONGI	RE	DEP	INT	MK	ML	REFERENCES	COD	TAB./25000	EPICENTRAL ZONE
13568	1891	1	16	6	36	-	38 33	14 50	4	-2	V	36	-	507 - - -	3	244 IV SO	SALINA
13571	1891	1	20	4	16	-	46 15	7 15	5	-	VI	41	-	506 - - -	8		VALLESE
13573	1891	1	26	3	10	-	38 48	15 13	4	-2	VII	46	-	507 - - -	5	240N II NO	BASSO TIRRENO
13574	1891	2	9	22	58	-	45 40	7 0	4	-	V	36	-	269 - - -	000	28 III SO	LA SALLE
13578	1891	4	24	6	45	-	43 56	10 40	4	-2	V - VI	38	-	75 - - -	000	105 IV NE	VILLA BASILICA
13582	1891	5	9	0	15	-	41 41	13 33	4	12	VI	45	-	502 - - -	3	152 III SO	ISOLA DEL LIRI
13585	1891	5	9	0	35	-	41 34	13 20	4	-	V	36	-	502 - - -	8	159 I SE	CECCANO
13592	1891	5	28	6	15	-	44 45	8 50	4	-	V - VI	39	-	269 - - -	000	70 II SE	SERRAVALLE
13598	1891	6	7	1	4	-	42 11	13 14	4	-	V	36	-	502 - - -	8	145 I SO	BORGOCOLLE
13599	1891	6	7	1	6	14	45 32	11 9	3	40	VIII	52	-	75 304 - -	000	49 IV SE	TREGNAGO
13601	1891	6	7	16	15	-	45 32	11 9	4	40	VII-VIII	58	-	504 - - -	5	49 IV SE	TREGNAGO
13602	1891	6	11	7	30	-	45 32	11 9	3	-2	VI - VII	44	-	75 - - -	000	49 IV SE	TREGNAGO
13605	1891	6	15	1	29	-	45 26	10 36	4	-2	VI	41	-	75 - - -	000	48 III NE	PESCHIERA
13606	1891	6	20	4	49	-	42 23	12 57	4	-	IV - V	33	-	502 - - -	8	138 II SE	RIETI
13611	1891	6	27	11	45	-	38 33	14 50	3	-	V	36	-	507 - - -	3	244 IV SO	SALINA
13615	1891	6	27	12	11	48	38 33	14 50	3	-	VII	46	-	507 - - -	3	244 IV SO	SALINA
13619	1891	6	29	19	-	-	45 32	11 9	4	-2	VII	47	-	504 - - -	5	49 IV SE	TREGNAGO
13626	1891	7	11	4	35	-	38 33	14 50	3	-	V - VI	38	-	507 - - -	35	244 IV SO	SALINA
13629	1891	7	14	5	58	-	42 52	12 48	4	-	VI	41	-	75 - - -	000	131 I SO	TREVI
13634	1891	7	15	9	10	-	42 50	12 45	3	-	V - VI	38	-	75 - - -	000	131 II NO	CAMPELLO
13635	1891	7	21	13	50	-	41 0	15 0	6	-	V	36	-	502 - - -	8	186 IV NO	ROCCASECCA SCAPOL
13638	1891	8	1	13	30	-	44 25	11 56	4	25	VI	41	-	75 304 - -	000	88 II NE	LUGO
13639	1891	8	5	7	40	-	44 28	7 19	4	-2	V	36	-	269 - - -	000	79 II NO	S.DAMIANO
13641	1891	8	14	4	5	-	44 43	7 12	4	-2	V	36	-	269 - - -	000	67 III SE	M. VISO
13642	1891	8	20	21	45	-	45 32	11 9	4	-2	V	36	-	75 - - -	000	49 IV SE	TREGNAGO
13643	1891	8	21	20	-	-	45 32	11 9	4	9	VI	44	-	504 - - -	5	49 IV SE	TREGNAGO
13646	1891	8	31	6	-	-	38 30	14 45	6	-	V	36	-	507 - - -	8	244Q II NO	BASSO TIRRENO
13648	1891	8	31	6	48	-	38 48	15 13	4	-2	V	-	-	75 - - -	000	240N II NO	BASSO TIRRENO
13650	1891	9	1	12	7	-	41 55	13 14	5	-	V	36	-	502 - - -	8	151 I NO	VALLEPIETRA
13657	1891	10	1	17	57	-	41 29	13 48	3	-	VII	46	-	502 - - -	35	160 II NO	PIGNATARO
13659	1891	10	1	18	4	-	41 30	13 50	3	-2	V	35	-	75 - - -	000	160 II NE	CASSINO
13662	1891	10	2	0	25	-	41 29	13 49	3	-	V	36	-	502 - - -	35	160 II NO	PIGNATARO
13666	1891	10	6	0	27	-	42 54	12 56	4	-2	VI	41	-	75 304 - -	000	131 I SE	SELLANO
13673	1891	10	15	1	30	-	36 45	12 0	4	-	VI	41	-	75 - - -	000	275CIII SO	CANALE DI SICILIA
13675	1891	10	15	2	30	-	36 45	12 0	4	-2	V	36	-	507 - - -	5	275CIII SO	CANALE DI SICILIA
13677	1891	10	15	6	30	-	36 45	12 0	4	-2	V	36	-	507 - - -	5	275CIII SO	CANALE DI SICILIA
13681	1891	10	17	19	30	-	36 45	12 0	4	-2	VII	46	-	507 - - -	5	275CIII SO	CANALE DI SICILIA
13683	1891	11	7	17	37	30	37 50	15 20	4	-2	V	35	-	75 - - -	000	262 II NE	BASSO IONIO
13689	1891	12	8	19	30	-	43 25	12 8	4	-2	VI	41	-	75 304 - -	000	115 III NE	MONTERCHI
13700	1891	12	20	16	36	-	46 10	8 26	4	-	V - VI	39	-	269 - - -	000	15 I SE	VALLE DEL ISORNO
13701	1891	12	22	8	3	-	46 10	9 42	4	-2	VI	41	-	75 304 - -	000	18 IV SE	VAL MASINO
13702	1891	12	24	0	55	-	37 41	15 7	3	-	V	36	-	507 - - -	8	262 III SE	GIARRE
13704	1892	1	5	16	5	-	45 33	10 43	3	14	VII	51	-	504 - - -	5	48 I SO	BARDOLINO
13707	1892	1	7	0	27	-	46 12	12 16	3	-	V	36	-	501 - - -	8	23 I SO	PONTE NELLE ALPI
13708	1892	1	11	1	56	-	46 5	12 26	3	-	V - VI	39	-	501 - - -	8	23 II SE	BOSCO CANSIGLIO
13711	1892	1	13	23	28	-	46 28	12 42	5	-	V	36	-	501 - - -	8	13 III NE	M.BIVERA
13712	1892	1	15	23	54	-	42 32	12 2	4	-	IV - V	33	-	502 - - -	8	137 IV SO	MONTEFIASCONE
13715	1892	1	20	20	30	-	41 47	13 21	4	-	V	36	-	502 - - -	8	151 II NE	VICO
13717	1892	1	21	20	15	-	42 13	13 9	3	-	V - VI	38	-	502 - - -	235	145 IV SE	PESCOROCCHIANO
13721	1892	1	22	22	25	12	41 40	12 42	3	-1	VII-VIII	48	-	502 - - -	35	150 III SE	ALBANO

N	YEAR	MO	DA	HO	MI	SE	LATIT	LONGI	RE	DEP	INT	MK	ML	REFERENCES	COD	TAB./25000	EPICENTRAL ZONE
13724	1892	1	22	23	45	-	37 6	14 54	4	32	V	44	-	507 - - -	5	273 II NE	BUCCHERI
13727	1892	1	23	0	46	-	37 9	14 42	4	-	V - VI	38	-	507 - - -	8	273 III NE	LICODIA
13740	1892	1	26	22	45	-	41 33	13 40	4	-	V	36	-	502 - - -	8	160 IV SE	ROCCASECCA
13808	1892	2	5	4	17	-	41 41	12 47	4	-	V - VI	38	-	502 - - -	8	150 II SO	VELLETRI
13821	1892	2	7	19	40	-	41 41	12 47	5	-	IV - V	33	-	502 - - -	8	150 II SO	VELLETRI
13869	1892	2	11	1	56	-	41 41	12 47	5	-	V	36	-	502 - - -	8	150 II SO	VELLETRI
13918	1892	2	16	3	25	-	37 41	15 7	4	-	V	36	-	507 - - -	8	262 III SE	GIARRE
13926	1892	2	17	1	29	-	46 25	13 0	3	-	V	36	-	501 - - -	8	14 III NO	ARTA
13964	1892	2	20	1	21	-	41 41	12 47	5	-	V	36	-	502 - - -	8	150 II SO	VELLETRI
14112	1892	3	5	17	26	-	45 37	7 47	4	-2	VI - VII	44	-	75 269 304 -	000	42 I NO	BARD
14146	1892	3	7	11	58	-	38 30	14 57	4	-2	VI	41	-	507 - - -	2	244 III NO	FILICUDI-ALICUDI
14230	1892	3	16	12	38	-	38 33	14 20	4	-3	VIII	-	-	75 304 - -	000	244P I SE	BASSO TIRRENO
14317	1892	3	29	7	23	-	41 41	12 47	4	-	V	36	-	502 - - -	8	150 II SO	VELLETRI
14318	1892	3	29	17	53	-	41 29	13 48	5	-	IV - V	33	-	502 - - -	8	160 II NO	PIGNATARO
14341	1892	4	7	3	50	-	38 6	15 39	4	14	V	40	-	507 - - -	3	254 III NE	REGGIO CALABRIA
14343	1892	4	7	16	54	-	38 6	15 39	4	-2	V	36	-	507 - - -	25	254 III NE	REGGIO CALABRIA
14351	1892	4	20	15	43	-	41 42	16 2	4	-2	VII	46	-	64 75 - -	000	157 III SO	MONTE S.ANGELO
14352	1892	4	20	16	26	-	41 53	16 10	4	-2	VI	41	-	64 75 304 -	000	157 IV SE	VIESTE
14355	1892	4	26	11	50	-	41 53	16 11	4	-2	V	35	-	64 75 - -	000	157 IV SE	VIESTE
14363	1892	5	8	7	10	-	43 52	7 50	4	-2	VI	41	-	269 - - -	000	102 I SE	TAGGIA
14366	1892	5	15	7	0	-	41 42	16 2	4	-2	V	35	-	64 75 - -	000	157 III SO	MONTE S.ANGELO
14368	1892	5	17	3	8	15	44 27	10 31	4	4	VI	41	-	75 304 - -	000	86 III NO	CARPINETI
14370	1892	5	24	4	40	-	42 41	11 55	4	-	IV - V	33	-	502 - - -	8	129 II SE	ACQUAPENDENTE
14375	1892	6	7	23	28	-	42 6	15 30	4	-2	VII	46	-	75 304 - -	000	148BIII NO	MEDIO ADRIATICO
14378	1892	6	16	15	0	-	41 42	16 2	4	-2	VI	41	-	64 75 - -	000	157 III SO	MONTE S.ANGELO
14380	1892	6	19	22	30	-	41 42	16 2	4	-2	V	35	-	64 75 - -	000	157 III SO	MONTE S.ANGELO
14381	1892	6	21	22	15	-	41 42	16 2	4	-2	V	35	-	64 75 - -	000	157 III SO	MONTE S.ANGELO
14387	1892	6	23	23	20	-	46 17	12 31	4	5	VII	47	-	75 304 - -	000	24 IV NO	CLAUT
14388	1892	6	24	1	4	-	45 49	13 5	4	-	V - VI	39	-	501 - - -	235	40 III NE	PALAZZOLO
14390	1892	6	24	14	44	-	41 40	12 41	3	-	V	36	-	502 - - -	8	150 III SE	ALBANO
14392	1892	6	30	18	15	-	45 34	11 10	4	25	VI	48	-	504 - - -	3	49 IV SE	TREGNAGO
14393	1892	7	2	3	-	-	38 40	16 8	4	-2	V	36	-	507 - - -	3	241 III SE	VIBO VALENTIA
14399	1892	7	4	20	30	-	38 48	15 12	4	42	V	45	-	507 - - -	3	240NIII NE	BASSO TIRRENO
14400	1892	7	5	10	35	-	45 32	11 9	4	-	V	36	-	75 - - -	000	49 IV SE	TREGNAGO
14404	1892	7	8	1	30	-	37 37	15 10	4	-	V	36	-	507 - - -	8	270 IV NE	ACIREALE
14411	1892	7	9	1	34	-	37 42	15 6	3	-1	VII	46	-	75 304 - -	000	262 III SE	GIARRE
14426	1892	7	9	13	32	-	37 46	15 0	4	-	VII	46	-	507 - - -	8	262 III NO	M.ETNA NORD
14435	1892	7	9	22	30	-	37 42	15 6	3	-1	VI	41	-	75 - - -	000	262 III SE	GIARRE
14436	1892	7	10	22	31	-	37 41	15 7	4	-	V	36	-	507 - - -	8	262 III SE	GIARRE
14437	1892	7	11	0	-	-	37 42	15 6	3	-1	VII	46	-	75 - - -	000	262 III SE	GIARRE
14438	1892	7	11	0	30	-	37 42	15 6	3	-1	VII	46	-	75 - - -	000	262 III SE	GIARRE
14440	1892	7	11	1	45	-	37 42	15 6	3	-1	VII	46	-	75 - - -	000	262 III SE	GIARRE
14444	1892	7	12	6	-	-	37 41	15 7	4	-	IV - V	33	-	507 - - -	8	262 III SE	GIARRE
14445	1892	7	12	23	35	-	37 34	14 55	3	-1	V	35	-	75 - - -	000	269 I SE	PATERNO*
14448	1892	7	13	0	55	-	37 34	14 55	4	-1	V	35	-	75 - - -	000	269 I SE	PATERNO*
14453	1892	7	13	6	10	-	37 36	14 52	4	-	V	36	-	507 - - -	8	269 I NE	ADRANO
14454	1892	7	13	6	29	-	37 37	14 53	4	-1	VII	46	-	507 - - -	35	269 I NE	ADRANO
14456	1892	7	13	11	35	-	37 34	14 54	4	-	V	36	-	507 - - -	8	269 I SE	PATERNO*
14463	1892	7	23	19	45	-	43 50	8 0	5	-2	V	35	-	269 - - -	000	103 III NO	MAR LIGURE
14467	1892	8	1	1	25	-	37 50	15 9	3	-1	V	36	-	507 - - -	3	262 III NE	PIEDIMONTE

N	YEAR	MO	DA	HO	MI	SE	LATIT	LONGI	RE	DEP	INT	MK	ML	REFERENCES	COD	TAB./25000	EPICENTRAL ZONE
14469	1892	8	1	23	30	-	37 31	15 5	4	-	V	36	-	507 - - -	8	270 IV SE	CATANIA
14472	1892	8	4	2	31	-	37 46	15 0	3	-1	V	36	-	507 - - -	3	262 III NO	M.ETNA NORD
14473	1892	8	7	21	32	-	38 14	15 12	5	-2	V - VI	38	-	507 - - -	35	253 IV SE	BASSO TIRRENO
14476	1892	8	9	7	58	-	45 34	11 10	3	-1	VII	47	-	504 - - -	3	49 IV SE	TREGNAGO
14479	1892	8	22	0	20	-	45 59	11 45	5	-	IV - V	33	-	501 - - -	8	37 I NO	ARSIE*
14489	1892	9	5	2	45	-	38 48	15 12	5	-2	V - VI	38	-	507 - - -	35	240NIII NE	BASSO TIRRENO
14490	1892	9	5	20	-	-	37 37	15 10	3	-	V	36	-	507 - - -	8	270 IV NE	ACIREALE
14491	1892	9	5	21	45	-	37 37	15 10	3	-	IV - V	33	-	507 - - -	8	270 IV NE	ACIREALE
14496	1892	9	18	6	29	-	41 43	12 40	4	-	V	36	-	502 - - -	8	150 III SE	ALBANO
14499	1892	9	22	7	30	-	44 18	9 15	4	-	IV - V	33	-	269 - - -	000	94 I NO	CHIAVARI
14505	1892	10	1	5	40	-	41 43	12 40	4	-	V	36	-	502 - - -	8	150 III SE	ALBANO
14507	1892	10	7	21	15	-	37 41	15 7	3	-	V	36	-	507 - - -	8	262 III SE	GIARRE
14523	1892	11	15	22	25	-	40 56	12 52	4	-	VI	41	-	502 - - -	235	182F I NE	MEDIO TIRRENO
14525	1892	11	16	2	12	25	40 54	13 0	4	-2	VI	41	-	502 - - -	5	182G IV SO	MEDIO TIRRENO
14528	1892	11	16	7	51	32	40 54	13 0	4	-	V	35	-	75 - - -	000	182G IV SO	MEDIO TIRRENO
14533	1892	11	16	23	15	-	43 32	12 20	5	-2	V	35	-	75 - - -	000	115 I SE	APECCHIO
14541	1892	11	21	19	-	-	43 32	12 20	5	-2	VII	46	-	75 304 - -	000	115 I SE	APECCHIO
14544	1892	11	26	8	-	-	44 15	7 34	4	-2	VI	41	-	269 304 - -	000	91 IV SO	LIMONE
14545	1892	11	26	20	-	-	44 15	7 34	4	-	V	36	-	269 - - -	000	91 IV SO	LIMONE
14546	1892	11	26	21	40	-	44 15	7 34	4	-	IV - V	33	-	269 - - -	000	91 IV SO	LIMONE
14548	1892	11	27	0	40	-	44 15	7 34	4	-	VI	41	-	269 - - -	000	91 IV SO	LIMONE
14549	1892	11	28	15	3	-	43 32	12 20	5	-	V - VI	38	-	75 - - -	000	115 I SE	APECCHIO
14554	1892	12	11	0	-	-	46 13	12 31	5	-	V	36	-	501 - - -	8	24 IV SO	BARCIS
14566	1892	12	29	13	48	-	44 10	11 30	4	4	VI	41	-	75 304 - -	000	99 IV SO	CASTEL DEL RIO
14567	1892	12	29	20	11	-	44 4	11 39	4	-	VI	41	-	75 - - -	000	99 III SE	MARRADI
14572	1893	1	2	7	55	-	44 18	7 6	4	-2	V - VI	39	-	269 304 - -	000	90 IV NE	VINADIO
14575	1893	1	9	6	23	-	44 11	11 27	4	20	V	36	-	75 304 - -	000	98 I SE	PASSO RATICOSA
14589	1893	1	25	11	21	-	40 35	15 25	4	-2	VII	46	-	75 304 - -	000	198 I SE	AULETTA
14590	1893	1	28	10	44	-	40 30	15 30	4	-	V	35	-	75 - - -	000	199 III NO	ATENA
14591	1893	1	29	1	10	-	38 48	15 12	4	-2	VI	41	-	507 - - -	35	240NIII NE	BASSO TIRRENO
14605	1893	3	12	0	6	-	41 43	12 40	3	-	V - VI	38	-	502 - - -	8	150 III SE	ALBANO
14620	1893	4	1	7	8	57	37 41	15 7	3	-1	VI	41	-	507 - - -	35	262 III SE	GIARRE
14629	1893	4	22	1	5	-	37 50	15 9	4	-	VI	41	-	507 - - -	235	262 III NE	PIEDIMONTE
14630	1893	4	22	1	16	-	38 0	15 2	3	12	VI	45	-	507 508 - -	345	262 IV NO	ROCCELLA
14637	1893	4	22	3	20	-	38 1	15 1	3	7	VI - VII	45	-	507 508 - -	345	253 III SO	MONTALBANO
14650	1893	4	22	23	30	-	37 50	15 9	4	-	V	36	-	507 - - -	8	262 III NE	PIEDIMONTE
14652	1893	4	22	23	53	-	37 50	15 9	3	19	V	42	-	507 - - -	3	262 III NE	PIEDIMONTE
14656	1893	4	23	13	17	-	37 52	15 7	4	-	V	36	-	507 - - -	8	262 IV SE	CASTIGLIONE
14658	1893	4	23	13	52	-	37 50	15 9	4	-	V - VI	38	-	507 - - -	35	262 III NE	PIEDIMONTE
14660	1893	4	23	14	47	-	38 1	15 1	4	-	VII	46	-	507 - - -	35	253 III SO	MONTALBANO
14661	1893	4	23	15	30	-	38 8	14 58	4	-	V	36	-	507 - - -	23	253 III NO	PATTI
14666	1893	4	25	9	40	-	37 48	14 54	3	-1	V - VI	38	-	507 - - -	35	261 II NE	BRONTE
14689	1893	5	2	10	15	-	38 1	15 8	4	-2	V - VI	38	-	507 - - -	235	253 III SE	NOVARA SICILIA
14691	1893	5	2	10	26	-	38 3	14 58	4	-	V	36	-	507 - - -	8	253 III SO	MONTALBANO
14692	1893	5	3	2	0	-	38 1	15 1	4	-	VI	41	-	507 - - -	8	253 III SO	MONTALBANO
14708	1893	5	11	2	24	-	38 12	13 12	4	-	V	36	-	507 - - -	8	249 IV SE	PUNTA RAISI
14709	1893	5	11	14	10	-	38 12	13 12	4	-3	VI	41	-	507 - - -	3	249 IV SE	PUNTA RAISI
14712	1893	5	11	14	24	-	38 12	13 12	4	-2	VI	41	-	507 - - -	35	249 IV SE	PUNTA RAISI
14716	1893	5	11	14	49	-	38 12	13 12	4	-2	V	36	-	507 - - -	35	249 IV SE	PUNTA RAISI
14719	1893	5	12	2	49	-	38 12	13 12	4	-	V	36	-	507 - - -	8	249 IV SE	PUNTA RAISI

N	YEAR	MO	DA	HO	MI	SE	LATIT	LONGI	RE	DEP	INT	MK	ML	REFERENCES	COD	TAB./25000	EPICENTRAL ZONE
14724	1893	6	1	3	-	-	37 41	15 8	4	-	V	36	-	507 - - -	8	262 III SE	GIARRE
14725	1893	6	1	10	-	-	38 2	15 1	3	-2	V	35	-	75 - - -	000	253 III SO	MONTALBANO
14726	1893	6	2	5	45	-	37 41	15 7	4	-	VI	41	-	507 - - -	8	262 III SE	GIARRE
14727	1893	6	2	6	3	-	37 43	15 11	3	-	V	36	-	507 - - -	8	262 III SE	GIARRE
14731	1893	6	3	1	48	-	37 53	14 57	4	-	V	36	-	507 - - -	8	261 I SE	RANDAZZO
14732	1893	6	3	2	-	-	38 2	15 1	3	-2	V - VI	38	-	75 - - -	000	253 III SO	MONTALBANO
14734	1893	6	7	3	15	-	41 29	13 48	4	-	V	36	-	502 - - -	8	160 II NO	PIGNATARO
14738	1893	6	8	8	25	-	38 3	14 58	5	-2	V	36	-	507 - - -	3	253 III SO	MONTALBANO
14740	1893	6	9	8	21	-	44 18	7 6	4	-2	V	36	-	269 - - -	000	90 IV NE	VINADIO
14748	1893	7	1	14	30	-	41 42	16 12	4	10	VII	46	-	62 64 75 -	000	157 III SE	MATTINATELLA
14749	1893	7	4	1	17	-	41 43	12 43	4	-	V	36	-	502 - - -	8	150 II SO	VELLETRI
14752	1893	7	5	16	30	-	38 9	15 13	3	-	V	36	-	507 - - -	35	253 II NO	BARCELLONA
14755	1893	7	7	4	45	-	38 1	15 2	3	-	VII	46	-	507 - - -	35	253 III SO	MONTALBANO
14756	1893	7	9	4	40	-	37 53	14 57	3	-	V	36	-	507 - - -	8	261 I SE	RANDAZZO
14760	1893	7	14	22	34	-	37 16	14 41	3	-	V	36	-	507 - - -	8	273 IV NE	MINEO
14762	1893	7	27	15	40	-	41 42	16 12	4	10	VI - VII	43	-	62 64 75 -	000	157 III SE	MATTINATELLA
14773	1893	8	2	1	44	-	42 32	12 49	3	-	V	36	-	502 - - -	35	138 I SO	LABRO
14782	1893	8	10	20	52	-	41 42	16 4	3	9	IX	59	-	510 75 304 -	235	157 III SO	MATTINATA
14783	1893	8	11	2	50	-	38 48	15 13	5	-2	V	-	-	75 - - -	000	240N II NO	BASSO TIRRENO
14795	1893	9	25	15	-	-	38 8	14 58	3	-	V	36	-	507 - - -	23	253 III NO	PATTI
14798	1893	9	26	-	-	-	38 9	14 58	4	-	V	35	-	75 - - -	000	253 III NO	PATTI
14813	1893	10	16	2	15	-	39 20	16 30	3	-	V	36	-	507 - - -	8	237 IV NO	SILVANA MANSIO
14815	1893	10	27	16	31	-	46 16	12 18	4	4	VI	41	-	75 304 - -	000	23 I NO	LONGARONE
14816	1893	10	30	23	41	-	37 34	14 54	3	-	V	36	-	507 - - -	8	269 I SE	PATERNO*
14817	1893	11	13	16	20	-	37 41	15 7	3	-	V	36	-	507 - - -	8	262 III SE	GIARRE
14823	1893	12	18	12	20	-	41 42	16 6	4	10	V	35	-	62 64 75 -	000	157 III SE	MATTINATELLA
14827	1894	1	8	1	-	-	42 24	12 52	4	-	V	36	-	502 - - -	8	138 II SE	RIETI
14832	1894	1	16	22	30	-	41 46	12 39	4	-	IV - V	33	-	502 - - -	8	150 III NE	FRASCATI
14836	1894	1	30	1	40	-	39 18	16 55	3	-	V	36	-	507 - - -	8	237 I NE	VERZINO
14839	1894	2	9	12	48	5	45 34	11 9	4	-1	VII	47	-	504 - - -	3	49 IV SE	TREGNAGO
14841	1894	2	20	5	30	-	38 1	15 8	3	-	VIII	51	-	507 - - -	8	253 III SE	NOVARA SICILIA
14842	1894	2	21	20	15	-	37 50	15 9	3	-	V	36	-	507 - - -	8	262 III NE	PIEDIMONTE
14843	1894	2	21	22	-	-	38 6	15 12	3	-	V	36	-	507 - - -	8	253 III NE	FURNARI
14844	1894	2	22	20	-	-	37 50	15 9	3	-	V	36	-	507 - - -	8	262 III NE	PIEDIMONTE
14846	1894	2	27	11	17	-	44 18	7 3	4	-	IV - V	33	-	269 - - -	000	90 IV NO	BAGNI
14847	1894	3	5	21	14	-	45 50	9 25	5	6	V	36	-	75 304 - -	000	32 II NE	OGGIONO
14850	1894	3	16	3	32	-	36 48	12 0	5	-3	VI	41	-	507 - - -	35	275CIII NO	CANALE DI SICILIA
14852	1894	3	25	23	5	15	41 51	15 22	4	11	VII	46	-	64 75 304 -	000	155 I SE	LESINA
14854	1894	3	26	1	15	-	41 51	15 22	4	-2	V	35	-	64 75 - -	000	155 I SE	LESINA
14855	1894	3	26	4	-	-	41 51	15 22	4	-	IV - V	33	-	75 - - -	000	155 I SE	LESINA
14857	1894	3	29	22	10	-	41 51	15 22	4	-2	V	35	-	64 75 - -	000	155 I SE	LESINA
14860	1894	4	6	12	6	-	44 17	7 28	4	-	IV - V	33	-	269 - - -	000	91 IV NO	BOVES
14870	1894	5	13	14	2	-	37 4	15 18	3	-	V	36	-	507 - - -	8	274 II SO	SIRACUSA
14874	1894	5	28	20	15	30	40 0	16 5	4	-2	VII	46	-	75 304 - -	000	221 IV NE	VIGGIANELLO
14876	1894	6	27	12	11	48	38 35	14 54	5	-2	VI - VII	-	-	75 - - -	000	244 IV SO	SALINA
14880	1894	7	29	16	5	-	38 33	14 50	4	-	VI	41	-	507 - - -	35	244 IV SO	SALINA
14882	1894	8	1	12	35	-	38 33	14 53	4	-	VI	-	-	75 - - -	000	244 IV SO	SALINA
14890	1894	8	3	6	29	26	38 33	14 50	4	-	VII	46	-	507 - - -	35	244 IV SO	SALINA
14893	1894	8	7	12	58	-	37 39	15 6	3	-1	VII	46	-	507 - - -	5	270 IV NE	ACIREALE
14902	1894	8	8	5	16	-	37 39	15 6	3	4	VIII- IX	53	-	507 508 - -	45	270 IV NE	ACIREALE

N	YEAR	MO	DA	HO	MI	SE	LATIT	LONGI	RE	DEP	INT	MK	ML	REFERENCES	COD	TAB./25000	EPICENTRAL ZONE
14907	1894	8	9	1	35	-	37 41	15 7	4	-	V	36	-	507 - - -	8	262 III SE	GIARRE
14913	1894	8	11	14	55	-	37 41	15 7	4	-	V	36	-	507 - - -	8	262 III SE	GIARRE
14915	1894	8	13	2	45	-	37 41	15 7	4	-	V	36	-	507 - - -	8	262 III SE	GIARRE
14917	1894	8	15	9	28	-	41 39	13 2	4	-	V	36	-	502 - - -	8	159 IV NO	MONTELANICO
14921	1894	8	19	23	45	-	37 41	15 8	4	-	V	36	-	507 - - -	8	262 III SE	GIARRE
14929	1894	8	24	-	-	-	37 41	15 8	4	-	V	36	-	507 - - -	8	262 III SE	GIARRE
14930	1894	8	25	23	43	-	37 41	15 7	4	-	V	36	-	507 - - -	8	262 III SE	GIARRE
14931	1894	8	26	11	43	-	37 41	15 7	4	-	V	36	-	507 - - -	8	262 III SE	GIARRE
14935	1894	10	7	21	7	-	41 46	12 41	4	-	V	36	-	502 - - -	8	150 III NE	FRASCATI
14941	1894	10	17	2	27	-	38 36	16 6	3	-	V	36	-	507 - - -	8	246 IV NE	S.GREGORIO
14943	1894	10	17	4	17	-	45 10	9 8	4	30	VI	41	-	75 269 304 -	000	59 IV SE	PAVIA
14945	1894	10	23	4	-	-	37 41	15 7	4	-	V	36	-	507 - - -	8	262 III SE	GIARRE
14947	1894	10	29	3	58	-	41 59	12 56	3	-	VI	41	-	502 - - -	8	150 I NE	CASTEMADAMA
14950	1894	11	6	21	45	-	41 27	13 58	4	-	V	36	-	502 - - -	8	161 III NO	VENAFRO
14956	1894	11	16	5	15	-	38 16	15 51	4	-	V	36	-	507 - - -	35	254 I NE	S.EUFEMIA
14962	1894	11	16	17	52	-	38 18	15 48	3	11	VIII- IX	57	-	507 508 - -	345	254 I NO	BAGNARA CALABRA
14963	1894	11	16	19	-	-	38 6	15 39	3	21	V	42	-	507 508 - -	34	254 III NE	REGGIO CALABRIA
14967	1894	11	16	22	4	-	38 6	15 39	4	-	VI	41	-	507 - - -	235	254 III NE	REGGIO CALABRIA
14971	1894	11	16	22	35	-	38 11	15 33	3	-2	V	36	-	507 - - -	235	254 IV SO	MESSINA
14973	1894	11	17	0	45	-	38 18	15 59	4	-	IV - V	33	-	507 - - -	35	255 IV NO	OPPIDO
14976	1894	11	17	2	35	-	38 19	16 0	3	-2	V - VI	38	-	507 - - -	35	255 IV NO	OPPIDO
14981	1894	11	18	21	30	-	38 36	16 3	4	-	V	36	-	507 - - -	8	246 IV NO	MILETO
14990	1894	11	21	6	-	-	38 20	15 52	4	-	V	36	-	507 - - -	8	254 I NE	S.EUFEMIA
15004	1894	11	27	5	7	55	45 38	10 6	4	15	VII	51	-	504 - - -	35	47 IV NE	GUSSAGO
15009	1894	11	28	-	-	-	46 1	11 48	6	-	V	36	-	504 - - -	A5	22 II SO	FONZASO
15010	1894	11	28	-	-	-	46 1	11 48	6	-	V	36	-	504 - - -	A5	22 II SO	FONZASO
15011	1894	11	28	16	16	56	46 1	11 48	3	2	VII	47	-	75 304 - -	000	22 II SO	FONZASO
15014	1894	11	29	-	-	-	46 1	11 48	6	-	V	36	-	504 - - -	A5	22 II SO	FONZASO
15017	1894	12	2	6	-	-	46 1	11 48	3	-	V - VI	39	-	501 - - -	5	22 II SO	FONZASO
15019	1894	12	2	-	-	-	46 1	11 48	6	-	V	36	-	504 - - -	A5	22 II SO	FONZASO
15032	1894	12	9	16	8	-	38 18	15 48	3	17	V - VI	44	-	507 - - -	35	254 I NO	BAGNARA CALABRA
15038	1894	12	12	11	15	-	43 32	10 15	4	10	V - VI	38	-	75 304 - -	000	111 I SO	LIVORNO
15045	1894	12	22	2	15	-	38 17	15 52	4	-	V	36	-	507 - - -	8	254 I NE	S.EUFEMIA
15052	1894	12	27	6	4	-	38 36	14 30	4	-	VIII	51	-	507 - - -	235	244Q IV NO	BASSO TIRRENO
15067	1894	12	31	4	58	-	38 6	15 39	4	-	V	36	-	507 - - -	8	254 III NE	REGGIO CALABRIA
15073	1895	1	2	4	50	-	38 19	15 53	4	-	IV - V	33	-	507 - - -	5	254 I NE	S.EUFEMIA
15074	1895	1	3	1	6	-	38 20	15 52	4	-	V - VI	38	-	66 318 - -	000	254 I NE	S.EUFEMIA
15103	1895	1	9	0	5	-	38 36	14 30	4	-	V	-	-	66 318 - -	000	244Q IV NO	BASSO TIRRENO
15104	1895	1	9	0	20	-	38 36	14 30	4	-	V	-	-	66 318 - -	000	244Q IV NO	BASSO TIRRENO
15117	1895	1	12	10	36	40	37 16	14 41	4	-2	V	36	-	507 - - -	3	273 IV NE	MINEO
15130	1895	1	15	10	1	20	41 45	12 41	4	-2	V	36	-	502 - - -	3	150 III SE	ALBANO
15134	1895	1	20	18	7	-	38 17	15 53	3	-2	VI	41	-	66 75 315 -	000	254 I NE	S.EUFEMIA
15147	1895	1	27	0	52	39	41 45	12 45	4	-	IV - V	33	-	66 75 - -	000	150 II SO	VELLETRI
15152	1895	2	1	7	24	35	41 1	14 37	4	-2	VI	41	-	66 - - -	000	173 III SE	MONTESARCHIO
15164	1895	2	3	5	56	-	44 5	8 30	4	-	IV - V	33	-	66 - - -	000	93 III SO	MAR LIGURE
15169	1895	2	8	6	52	-	43 21	11 30	4	-	V	35	-	66 - - -	000	114 III SO	CASTELNUOVO
15175	1895	2	10	22	31	-	38 22	15 51	4	-	VII	46	-	507 - - -	35	245 II SE	PALMI
15180	1895	2	12	17	32	-	45 42	11 14	4	-2	V	36	-	66 - - -	000	36 II SO	RECOARO
15184	1895	2	21	4	6	-	38 18	15 59	4	-2	V	35	-	66 - - -	000	255 IV NO	OPPIDO
15198	1895	2	27	15	38	-	46 11	12 31	4	-2	VI	41	-	66 501 - -	3	24 IV SO	BARCIS

N	YEAR	MO	DA	HO	MI	SE	LATIT	LONGI	RE	DEP	INT	MK	ML	REFERENCES	COD	TAB./25000	EPICENTRAL ZONE
15203	1895	2	27	23	16	-	46 16	12 27	5	-	V - VI	39	-	501 - - -	235	23 I NE	CIMOLAIS
15209	1895	3	9	22	1	-	38 17	15 34	4	-	V - VI	38	-	507 - - -	235	254 IV NO	CASTANEA
15216	1895	3	16	0	20	-	45 48	11 55	4	-2	V	36	-	501 - - -	3	37 II NE	ASOLO
15217	1895	3	18	13	20	-	44 18	7 3	4	-	IV - V	33	-	66 - - -	000	90 IV NO	BAGNI
15218	1895	3	18	13	38	-	44 18	7 6	4	-2	V	36	-	66 269 - -	000	90 IV NE	VINADIO
15220	1895	3	20	8	3	-	43 10	13 40	4	-	V	35	-	66 - - -	000	125 IV SE	S.ELPIDIO A MARE
15221	1895	3	20	8	5	-	43 10	13 40	4	-	V	35	-	66 - - -	000	125 IV SE	S.ELPIDIO A MARE
15226	1895	3	21	10	50	-	46 17	12 31	4	-	V	36	-	501 - - -	5	24 IV NO	CLAUT
15230	1895	3	23	12	5	-	38 18	15 59	4	-	VI	41	-	66 318 - -	000	255 IV NO	OPPIDO
15231	1895	3	23	12	12	15	44 42	12 11	4	3	VII	47	-	66 75 304 -	000	77 III SE	COMACCHIO
15239	1895	3	24	18	36	-	38 18	15 59	4	-2	V	35	-	66 - - -	000	255 IV NO	OPPIDO
15242	1895	3	25	21	15	-	41 30	13 47	3	-2	VI	41	-	502 75 304 -	5	160 II NO	PIGNATARO
15244	1895	3	26	-	-	-	38 18	15 51	4	-	V	36	-	507 - - -	8	254 I NE	S.EUFEMIA
15245	1895	3	26	18	36	-	38 18	15 59	4	-	V	36	-	507 - - -	8	255 IV NO	OPPIDO
15271	1895	4	9	0	50	-	41 42	15 57	3	-2	V	35	-	64 66 - -	000	156 II SE	S.SALVATORE
15274	1895	4	9	11	19	-	38 6	15 39	4	-	VI	41	-	66 318 - -	000	254 III NE	REGGIO CALABRIA
15276	1895	4	10	1	32	-	41 43	15 57	3	-	IV - V	33	-	66 - - -	000	156 II SE	S.SALVATORE
15285	1895	4	12	24	-	-	38 17	15 49	4	-	V	35	-	66 318 - -	000	254 I NO	BAGNARA CALABRA
15287	1895	4	13	15	1	20	37 12	14 42	3	13	VII	50	-	508 - - -	4	273 IV SE	GRAMMICHELE
15294	1895	4	14	20	17	30	46 6	14 30	3	16	VIII- IX	59	-	504 - - -	8		LJUBLJANA
15296	1895	4	14	22	20	-	46 6	14 30	5	10	VI - VII	47	-	504 - - -	8		LJUBLJANA
15297	1895	4	14	23	1	-	46 6	14 30	5	13	VII	50	-	504 - - -	8		LJUBLJANA
15298	1895	4	14	23	49	-	46 6	14 30	5	12	VI	45	-	504 - - -	8		LJUBLJANA
15300	1895	4	14	23	55	-	37 41	15 7	4	-	V	35	-	66 318 - -	000	262 III SE	GIARRE
15301	1895	4	15	0	31	-	46 6	14 30	5	18	V	42	-	504 - - -	8		LJUBLJANA
15302	1895	4	15	2	36	-	46 6	14 30	5	11	VI	45	-	504 - - -	8		LJUBLJANA
15303	1895	4	15	2	45	-	46 6	14 30	5	17	V	41	-	504 - - -	8		LJUBLJANA
15304	1895	4	15	3	11	-	46 6	14 30	5	14	V - VI	43	-	504 - - -	8		LJUBLJANA
15305	1895	4	15	3	19	-	46 6	14 30	5	10	VI - VII	47	-	504 - - -	8		LJUBLJANA
15306	1895	4	15	3	43	-	46 6	14 30	5	19	V	42	-	504 - - -	8		LJUBLJANA
15307	1895	4	15	4	35	-	46 6	14 30	5	13	V - VI	43	-	504 - - -	8		LJUBLJANA
15308	1895	4	15	5	52	-	46 3	14 30	5	7	VI	43	-	504 - - -	8		LJUBLJANA
15320	1895	4	22	6	26	-	45 5	7 25	4	-2	V	36	-	66 97 269 -	000	55 II SE	GIAVENO
15321	1895	4	22	12	0	-	39 53	16 0	4	-	V	35	-	66 - - -	000	221 IV SO	MORMANNO
15325	1895	5	12	20	29	-	44 47	10 47	4	-2	V	36	-	66 - - -	000	74 II NO	CORREGGIO
15327	1895	5	18	19	55	12	43 45	11 15	3	-2	VII	46	-	67 75 304 -	000	106 II SO	IMPRUNETA
15336	1895	5	20	15	32	57	42 45	12 42	3	5	VII	46	-	75 304 - -	000	131 III SE	BAIANO
15337	1895	5	20	16	3	-	42 34	12 39	5	-	V	36	-	502 - - -	8	138 IV SE	TERNI
15343	1895	5	25	11	42	50	45 0	12 0	6	-2	VI	41	-	504 - - -	A	77 IV NO	PAPOZZE
15347	1895	5	25	20	-	-	45 0	12 0	6	-	V	36	-	504 - - -	A5	77 IV NO	PAPOZZE
15350	1895	5	29	12	38	-	45 0	12 0	6	-	V	36	-	504 - - -	A5	77 IV NO	PAPOZZE
15354	1895	5	31	2	20	-	45 0	12 0	6	-	V	36	-	504 - - -	A5	77 IV NO	PAPOZZE
15355	1895	6	1	18	33	-	42 45	12 42	4	-	V	35	-	66 75 - -	000	131 III SE	BAIANO
15356	1895	6	6	0	35	5	43 45	11 15	3	-2	VI	41	-	65 66 75 -	000	106 II SO	IMPRUNETA
15362	1895	6	10	1	47	26	45 56	12 9	4	-2	VI - VII	44	-	501 - - -	35	38 IV NE	CISON
15368	1895	6	10	-	-	-	43 28	11 45	4	-	V	35	-	66 - - -	000	114 II NO	CIVITELLA
15373	1895	6	11	8	35	-	45 58	12 8	4	-	IV - V	33	-	66 75 - -	000	38 IV NE	CISON
15388	1895	6	22	14	15	-	38 22	15 51	4	-2	V	36	-	507 - - -	3	245 II SE	PALMI
15394	1895	6	30	3	48	-	42 20	13 32	4	-2	VI	41	-	66 75 - -	000	146 IV NO	S.DEMETRIO
15395	1895	7	2	23	30	-	40 50	14 26	3	-2	V	35	-	66 - - -	000	184 II NE	VESUVIO

N	YEAR	MO	DA	HO	MI	SE	LATIT	LONGI	RE	DEP	INT	MK	ML	REFERENCES	COD	TAB./25000	EPICENTRAL ZONE
15397	1895	7	3	-	-	-	44 42	12 11	4	10	VI	41	-	304 - - -	000	77 III SE	COMACCHIO
15399	1895	7	5	4	-	-	40 50	14 26	3	-2	V	35	-	66 - - -	000	184 II NE	VESUVIO
15402	1895	7	6	0	-	-	38 18	15 59	4	-2	V	36	-	507 - - -	3	255 IV NO	OPPIDO
15406	1895	7	14	20	32	-	41 43	15 56	4	-	IV - V	33	-	66 - - -	000	156 II SE	S.SALVATORE
15409	1895	7	19	9	45	-	40 25	15 42	4	-2	VI	41	-	66 75 304 -	000	199 III NE	BRIENZA
15410	1895	7	20	0	5	-	38 14	15 55	4	-	V - VI	38	-	66 318 - -	000	254 I SE	DELIANUOVA
15413	1895	7	23	15	40	-	38 22	15 51	4	-	V	35	-	66 318 - -	000	245 II SE	PALMI
15416	1895	7	26	17	44	-	38 18	15 59	4	14	VI	46	-	507 - - -	23	255 IV NO	OPPIDO
15419	1895	7	30	1	24	42	43 40	11 11	4	-	V	35	-	66 75 - -	000	106 III SE	ROMOLA
15420	1895	7	30	10	47	-	44 42	12 11	4	14	VI	41	-	66 304 - -	000	77 III SE	COMACCHIO
15423	1895	8	7	-	-	-	44 12	10 44	4	40	V - VI	39	-	66 304 - -	000	97 I SO	FANANO
15424	1895	8	7	19	49	32	44 15	10 45	5	40	VI	41	-	75 - - -	000	97 I SO	FANANO
15426	1895	8	9	17	36	54	42 9	14 54	4	-2	VI	41	-	75 304 - -	000	148 II NE	MEDIO ADRIATICO
15427	1895	8	9	19	45	-	43 6	10 30	4	-2	V	35	-	66 75 - -	000	119 III NO	S.VINCENZO
15438	1895	8	25	0	5	-	42 43	13 1	4	-	VI	41	-	66 75 - -	000	132 III SO	CASCIA
15439	1895	8	25	0	22	-	42 55	12 58	4	-	V	35	-	66 75 - -	000	132 IV NO	M.FEMA
15446	1895	9	1	19	57	-	38 4	15 0	3	-	V	36	-	507 - - -	35	253 III SO	MONTALBANO
15449	1895	9	4	4	45	-	44 20	8 20	4	-2	V	36	-	66 269 - -	000	92 I NE	VADO
15451	1895	9	4	13	30	-	44 3	11 47	3	4	VIII	52	-	66 75 304 -	000	99 II SO	TREDOZIO
15452	1895	9	4	14	49	29	44 3	11 51	3	-	VII	47	-	66 75 - -	000	99 II SE	ROCCA S.CASCIANO
15453	1895	9	4	15	10	-	44 3	11 51	3	-	VI	41	-	66 75 - -	000	99 II SE	ROCCA S.CASCIANO
15454	1895	9	4	16	34	13	44 3	11 51	3	-	VII	47	-	66 75 - -	000	99 II SE	ROCCA S.CASCIANO
15455	1895	9	4	17	48	20	44 3	11 51	4	-	V	36	-	66 75 - -	000	99 II SE	ROCCA S.CASCIANO
15457	1895	9	12	0	9	-	42 49	12 55	4	-2	V	35	-	66 - - -	000	131 II NE	CERRETO
15466	1895	9	15	10	25	-	38 35	16 23	4	-2	VI	41	-	66 - - -	000	246 I SE	SERRA S.BRUNO
15467	1895	9	15	14	-	-	38 35	16 23	4	-	V	35	-	66 318 - -	000	246 I SE	SERRA S.BRUNO
15475	1895	9	18	11	34	-	44 4	11 47	4	-	V	36	-	66 75 - -	000	99 II SO	TREDOZIO
15477	1895	9	20	20	9	-	42 45	12 42	4	-	V	35	-	66 75 - -	000	131 III SE	BAIANO
15478	1895	9	20	22	37	-	42 45	12 42	4	-	V	35	-	66 75 - -	000	131 III SE	BAIANO
15479	1895	9	21	1	23	-	42 45	12 42	4	-2	VI	41	-	66 304 - -	000	131 III SE	BAIANO
15480	1895	9	21	1	31	-	42 45	12 42	4	-	VI	41	-	66 75 - -	000	131 III SE	BAIANO
15484	1895	9	23	4	22	-	38 18	15 59	4	-	V	35	-	66 318 - -	000	255 IV NO	OPPIDO
15493	1895	10	6	7	50	45	42 45	12 42	4	-2	V	35	-	66 - - -	000	131 III SE	BAIANO
15494	1895	10	6	11	22	-	43 46	11 25	4	-2	V	35	-	66 - - -	000	106 II NE	PONTASSIEVE
15505	1895	10	10	0	25	53	43 40	11 10	4	-2	V	35	-	66 - - -	000	106 III SE	ROMOLA
15506	1895	10	12	1	45	-	45 46	10 50	4	-2	VI	41	-	66 - - -	000	35 II NE	M.ALTISSIMO NAGO
15507	1895	10	12	4	45	-	45 42	10 48	4	-2	V	36	-	66 - - -	000	35 II SO	BRENZONE
15515	1895	10	16	22	40	-	42 50	12 35	4	-	IV - V	33	-	66 75 - -	000	131 III NE	CASTEL RITALDI
15525	1895	10	24	21	44	-	43 28	11 9	4	-2	V	35	-	66 75 - -	000	113 III NE	COLLE VAL D*ELSA
15526	1895	10	25	0	24	58	43 28	11 4	4	-2	VI - VII	43	-	66 75 304 -	000	113 III NO	S.GIMIGNANO
15532	1895	10	25	6	-	-	43 29	11 18	4	-	V	35	-	66 - - -	000	113 II NO	CASTELLINA
15534	1895	10	25	12	10	-	43 10	13 42	5	-2	VI	41	-	66 304 - -	000	125 IV SE	S.ELPIDIO A MARE
15549	1895	11	1	3	37	38	41 44	12 27	3	15	VII	51	-	502 - - -	3	149 II SE	CASTELPORZIANO
15551	1895	11	2	6	30	-	45 40	8 45	5	-2	V - VI	39	-	66 - - -	000	31 II SO	SOMMA LOMBARDO
15561	1895	11	10	3	12	-	43 39	11 11	4	-2	V	35	-	66 - - -	000	113 IV NE	S.CASCIANO
15566	1895	11	12	3	3	-	44 15	10 45	4	-2	V	36	-	66 - - -	000	97 I SO	FANANO
15567	1895	11	12	8	35	21	43 45	11 15	4	-2	VI	41	-	66 - - -	000	106 II SO	IMPRUNETA
15568	1895	11	13	1	45	-	46 12	10 10	4	-	V	36	-	66 - - -	000	19 IV SE	TIRANO
15570	1895	11	18	16	32	-	38 16	15 33	4	-2	V - VI	38	-	507 - - -	35	254 IV NO	CASTANEA
15578	1895	12	9	16	25	-	45 57	12 7	5	-	V	36	-	501 - - -	35	38 IV NE	CISON

N	YEAR	MO	DA	HO	MI	SE	LATIT	LONGI	RE	DEP	INT	MK	ML	REFERENCES	COD	TAB./25000	EPICENTRAL ZONE
15582	1895	12	25	4	47	-	43 42	8 3	4	-2	VI	41	-	66 269 - -	000	103 III SO	MAR LIGURE
15593	1896	1	6	15	59	-	42 32	12 33	4	-2	VI	41	-	502 - - -	3	138 IV SO	NARNI
15594	1896	1	6	17	40	42	45 46	10 50	6	-	VI	41	-	298 - - -	000	35 II NE	MALCESINE
15598	1896	1	11	19	53	-	41 44	15 58	4	-2	V	35	-	298 - - -	000	157 III SO	MONTE S.ANGELO
15600	1896	1	12	6	50	-	42 15	12 51	5	-	V	36	-	502 - - -	35	144 I SE	POGGIO MOIANO
15605	1896	1	17	2	45	-	44 15	10 45	4	-2	V	36	-	298 - - -	000	97 I SO	FANANO
15607	1896	1	27	-	-	-	45 42	11 14	4	10	VI	41	-	304 - - -	000	36 II SO	RECOARO
15611	1896	1	31	22	45	-	43 52	12 12	4	-	V - VI	38	-	298 - - -	000	108 IV SE	SAPIGNO
15623	1896	2	14	2	54	-	42 38	11 50	3	-	V	36	-	502 - - -	235	136 I NE	GRADOLI
15626	1896	2	25	0	35	-	42 45	12 42	4	-2	V - VI	38	-	298 - - -	000	131 III SE	BAIANO
15631	1896	3	8	18	23	13	45 5	11 45	5	-	V	36	-	504 - - -	5	64 II SO	ROVIGO
15635	1896	3	12	19	32	-	46 16	12 31	5	-	V	36	-	501 - - -	235	24 IV NO	CLAUT
15638	1896	3	18	20	40	3	37 36	15 10	4	-1	VI	41	-	75 298 304 -	000	270 IV NE	ACIREALE
15639	1896	3	18	20	45	-	37 36	15 10	4	-	V	35	-	75 - - -	000	270 IV NE	ACIREALE
15646	1896	3	29	17	46	-	41 44	15 56	4	-	V	35	-	298 - - -	000	156 II SE	S.SALVATORE
15647	1896	3	29	17	48	-	41 44	15 58	4	-2	V	35	-	298 - - -	000	157 III SO	MONTE S.ANGELO
15649	1896	4	1	7	18	34	38 16	15 53	4	-2	VI	41	-	507 - - -	35	254 I NE	S.EUFEMIA
15664	1896	4	14	23	10	17	43 28	11 9	4	-	V	35	-	75 298 - -	000	113 III NE	COLLE VAL D*ELSA
15666	1896	4	15	4	18	-	42 27	12 23	4	-	V	36	-	502 - - -	5	137 II NE	ORTE
15667	1896	4	17	11	53	-	41 44	15 58	4	-2	VI	41	-	75 298 304 -	000	157 III SO	MONTE S.ANGELO
15670	1896	4	20	16	40	-	41 43	15 58	4	-	IV - V	33	-	69 75 298 -	000	157 III SO	MONTE S.ANGELO
15671	1896	4	20	18	3	-	45 58	13 36	5	9	IV - V	36	-	504 - - -	8	40A IV NE	GORIZIA
15679	1896	4	29	9	54	-	43 40	12 25	4	-	IV - V	33	-	75 - - -	000	108 II SE	PIANDIMELETO
15687	1896	5	13	1	41	42	44 15	10 45	4	-2	V	36	-	298 - - -	000	97 I SO	FANANO
15693	1896	5	20	12	42	-	37 40	15 8	3	-1	V	35	-	69 298 318 -	000	262 III SE	GIARRE
15706	1896	6	13	0	10	-	42 50	12 35	4	-	V	35	-	298 - - -	000	131 III NE	CASTEL RITALDI
15711	1896	6	14	2	54	30	37 10	15 2	4	-2	V	36	-	507 - - -	3	274 IV SO	M.PANCALI
15721	1896	6	25	2	27	13	43 28	11 4	4	-	IV - V	33	-	298 - - -	000	113 III NO	S.GIMIGNANO
15727	1896	7	2	0	22	-	37 10	15 3	4	-	V - VI	38	-	69 298 - -	000	274 IV SO	M.PANCALI
15728	1896	7	2	0	30	-	36 42	14 51	3	-	VII	46	-	507 - - -	3	276 II SE	POZZALLO
15731	1896	7	8	1	51	28	44 8	10 56	3	15	VI	41	-	75 298 304 -	000	97 II NE	LIZZANO
15746	1896	7	8	12	21	5	44 8	10 56	4	-2	V	36	-	75 298 - -	000	97 II NE	LIZZANO
15750	1896	7	8	15	32	3	44 3	10 59	4	-2	V	36	-	75 298 - -	000	98 III SO	TREPPIO
15751	1896	7	8	15	42	-	44 0	11 15	4	-	IV - V	33	-	75 - - -	000	106 I NO	S.PIERO
15753	1896	7	9	-	-	-	44 8	10 56	4	15	VI	41	-	304 - - -	000	97 II NE	LIZZANO
15757	1896	7	9	12	45	-	44 9	10 59	4	-	VI	41	-	75 298 304 -	000	98 III NO	PORRETTA
15760	1896	7	13	15	2	-	38 48	15 12	4	-2	V	36	-	507 - - -	5	240NIII NE	BASSO TIRRENO
15765	1896	8	3	16	45	-	46 16	12 32	5	-	V	36	-	501 - - -	8	24 IV NO	CLAUT
15767	1896	8	5	15	38	-	40 0	15 45	4	-	IV - V	33	-	69 298 - -	000	220 I NO	MARATEA
15771	1896	8	17	22	5	-	41 7	14 56	4	-	V	35	-	69 298 - -	000	173 II NE	APICE
15773	1896	8	23	16	45	-	37 40	14 52	3	-	V	35	-	69 298 - -	000	261 II SE	M.MINARDO
15779	1896	9	4	21	45	-	39 12	16 17	3	-	V	36	-	507 - - -	3	236 I SO	ROGLIANO
15781	1896	9	5	1	55	-	41 43	15 58	4	-	IV - V	33	-	69 298 - -	000	157 III SO	MONTE S.ANGELO
15782	1896	9	7	23	53	-	36 54	15 4	3	-	V	36	-	507 - - -	3	277 IV SO	NOTO
15786	1896	9	9	14	45	-	43 28	12 10	4	-	V	35	-	298 - - -	000	115 III NE	MONTERCHI
15791	1896	9	17	14	51	-	38 6	16 9	3	-2	VI	41	-	507 - - -	23	255 III NE	BIANCO
15792	1896	9	17	16	-	-	38 10	15 35	4	-	IV - V	33	-	298 - - -	000	254 IV SE	VILLA S.GIOVANNI
15794	1896	9	18	23	30	-	45 29	11 7	4	-	IV - V	33	-	298 - - -	000	49 III NE	S.MARTINO
15799	1896	9	28	11	50	-	38 22	15 51	3	-	V - VI	38	-	507 - - -	235	245 II SE	PALMI
15805	1896	10	13	8	50	-	46 17	12 31	4	-	V	36	-	501 - - -	5	24 IV NO	CLAUT

N	YEAR	MO	DA	HO	MI	SE	LATIT	LONGI	RE	DEP	INT	MK	ML	REFERENCES	COD	TAB./25000	EPICENTRAL ZONE
15809	1896	10	16	6	15	-	43 42	8 3	4	-2	VII	46	-	75 269 298 -	000	103 III SO	MAR LIGURE
15813	1896	10	23	9	-	-	41 30	13 50	4	-	V	36	-	502 - - -	5	160 II NE	CASSINO
15827	1896	11	8	3	35	-	46 4	14 31	5	12	IV - V	37	-	504 - - -	8		LJUBLJANA
15830	1896	11	15	12	40	-	39 53	16 0	4	-	IV - V	33	-	69 298 - -	000	221 IV SO	MORMANNO
15836	1896	11	29	6	40	45	43 30	10 30	4	-2	V	35	-	298 - - -	000	112 III NO	S.LUCE
15838	1896	12	1	2	25	-	46 30	13 20	3	-2	VI	41	-	75 298 304 -	000	14 II NE	JOF DI MONTASIO
15848	1896	12	8	17	6	45	44 15	10 45	4	-2	VI	41	-	298 - - -	000	97 I SO	FANANO
15849	1896	12	10	19	45	-	38 6	15 39	3	-	V	36	-	507 - - -	35	254 III NE	REGGIO CALABRIA
15851	1896	12	13	20	45	2	38 48	15 12	4	-	V	-	-	298 318 - -	000	240NIII NE	BASSO TIRRENO
15858	1896	12	19	21	18	25	37 38	15 10	4	-1	VI	41	-	298 - - -	000	270 IV NE	ACIREALE
15863	1896	12	25	0	30	-	43 37	10 37	4	-	V	35	-	298 - - -	000	112 IV NE	PONTEDERA
15871	1896	12	28	1	-	-	41 30	14 30	4	-	V	35	-	69 298 - -	000	162 III NO	BOIANO
15876	1897	1	7	2	18	50	42 59	12 41	3	-2	VI	41	-	3 75 304 -	000	131 IV NE	SPELLO
15879	1897	1	8	17	30	-	42 20	13 20	3	-2	V	35	-	3 - - -	000	145 I NE	LUCOLI
15887	1897	1	10	20	27	-	42 18	13 24	4	-	V	35	-	3 - - -	000	145 I NE	LUCOLI
15888	1897	1	10	21	17	-	42 20	13 23	4	-	IV - V	33	-	3 - - -	000	145 I NE	LUCOLI
15890	1897	1	11	19	59	-	38 35	14 50	3	-	V	36	-	507 - - -	2	244 IV SO	SALINA
15894	1897	1	16	12	10	10	44 39	11 50	3	-1	VII-VIII	49	-	3 - - -	000	88 I NE	ARGENTA
15897	1897	1	17	9	10	-	42 59	12 41	3	-2	V - VI	38	-	3 - - -	000	131 IV NE	SPELLO
15903	1897	1	18	0	49	-	37 16	14 41	4	-	V	35	-	3 - - -	000	273 IV NE	MINEO
15907	1897	1	19	19	20	-	42 45	12 53	4	16	VII	46	-	3 304 - -	000	131 II SE	S.ANATOLIA
15908	1897	1	19	19	25	-	42 45	12 53	3	-2	VI - VII	43	-	3 - - -	000	131 II SE	S.ANATOLIA
15911	1897	1	22	20	2	-	46 5	14 28	5	4	V - VI	38	-	504 - - -	8		LJUBLJANA
15915	1897	1	25	17	16	-	42 47	12 30	4	-	IV - V	33	-	3 - - -	000	131 III NO	MASSA MARTANA
15917	1897	1	27	1	35	54	45 40	11 10	4	-2	VI	41	-	504 - - -	3	36 III SE	GRUPPO CAREGA
15925	1897	1	30	23	15	-	42 15	12 51	4	-	IV - V	33	-	502 - - -	123	144 I SE	POGGIO MOIANO
15927	1897	1	31	0	26	-	45 44	11 6	5	-	V	36	-	504 - - -	35	36 III SE	GRUPPO CAREGA
15934	1897	2	2	0	32	-	46 11	14 30	5	6	VI	42	-	504 - - -	8		ZG. BRNIK
15940	1897	2	4	19	26	59	43 37	11 5	4	-2	V	35	-	3 - - -	000	113 IV NE	S.CASCIANO
15941	1897	2	4	20	30	-	43 37	11 5	4	-	IV - V	33	-	3 - - -	000	113 IV NE	S.CASCIANO
15946	1897	2	11	23	33	7	37 30	15 24	-	58	VI	52	-	507 - - -	35	270 II NE	BASSO IONIO
15960	1897	2	20	17	15	-	42 33	11 45	4	-	V	36	-	502 - - -	8	136 I SO	VALENTANO
15968	1897	2	23	18	15	-	43 10	12 36	3	-2	VI	41	-	3 304 - -	000	123 IV SE	CASA CASTALDA
15975	1897	3	1	8	40	-	43 10	12 36	3	-2	VI - VII	43	-	3 304 - -	000	123 IV SE	CASA CASTALDA
15979	1897	3	4	8	55	-	42 59	12 36	4	-2	V	35	-	3 - - -	000	131 IV NE	SPELLO
15980	1897	3	4	21	5	-	44 38	10 17	4	-2	VII-VIII	49	-	3 - - -	000	85 I NO	LANGHIRANO
15992	1897	3	13	7	10	-	42 49	12 57	3	-	IV - V	33	-	3 - - -	000	131 II NE	CERRETO
15993	1897	3	13	11	35	-	42 49	12 57	3	-	V	35	-	75 - - -	000	131 II NE	CERRETO
16000	1897	3	19	1	3	2	42 38	12 57	4	-	V	35	-	3 - - -	000	138 I NE	POLINO
16003	1897	3	21	9	15	30	42 38	12 57	4	-	V	35	-	3 - - -	000	138 I NE	POLINO
16004	1897	3	22	0	7	-	43 10	12 36	3	-2	VI	41	-	3 304 - -	000	123 IV SE	CASA CASTALDA
16005	1897	3	23	20	22	-	42 59	12 36	3	-	IV - V	33	-	3 - - -	000	131 IV NE	SPELLO
16011	1897	3	29	0	5	-	41 32	14 2	4	-2	V	35	-	3 - - -	000	161 IV SO	FILIGNANO
16012	1897	3	29	1	25	-	41 30	14 2	4	-	VI	41	-	3 - - -	000	161 III NO	VENAFRO
16016	1897	4	3	7	1	-	41 51	12 58	3	-	V	36	-	502 - - -	235	151 IV SO	OLEVANO
16019	1897	4	3	8	20	-	41 52	12 59	3	-	V	36	-	502 - - -	3	151 IV SO	OLEVANO
16021	1897	4	4	22	53	-	46 11	14 30	5	4	V	35	-	504 - - -	8		ZG. BRNIK
16022	1897	4	5	12	22	-	42 38	12 57	4	-	V	35	-	3 - - -	000	138 I NE	POLINO
16027	1897	4	8	10	45	-	43 10	12 36	3	-2	V	35	-	3 - - -	000	123 IV SE	CASA CASTALDA
16029	1897	4	16	6	54	-	40 36	15 30	4	-2	V	35	-	3 - - -	000	199 IV NO	VIETRI

N	YEAR	MO	DA	HO	MI	SE	LATIT	LONGI	RE	DEP	INT	MK	ML	REFERENCES	COD	TAB./25000	EPICENTRAL ZONE
16032	1897	4	27	2	17	50	42 10	14 12	4	-2	V - VI	38	-	3 75 304 -	000	147 IV SE	RAPINO
16033	1897	4	29	14	15	-	42 42	12 52	4	-2	V	35	-	3 - - -	000	131 II SE	S.ANATOLIA
16034	1897	4	29	14	30	-	42 43	12 57	4	-	V	35	-	3 - - -	000	131 II SE	S.ANATOLIA
16035	1897	4	30	15	45	-	42 38	12 57	4	-	IV - V	33	-	3 - - -	000	138 I NE	POLINO
16038	1897	5	2	16	46	42	43 22	12 20	4	-2	V	35	-	3 75 - -	000	115 II SE	CARPINI
16039	1897	5	2	23	10	-	44 18	7 3	4	-2	V	36	-	3 75 - -	000	90 IV NO	BAGNI
16042	1897	5	4	3	35	-	42 56	12 42	4	-	V	35	-	3 - - -	000	131 IV NE	SPELLO
16045	1897	5	7	13	25	-	42 25	13 0	4	-	V	35	-	3 - - -	000	139 III NO	M.TERMINILLO
16050	1897	5	8	1	53	-	41 47	12 40	3	-	V	36	-	502 - - -	3	150 III NE	FRASCATI
16052	1897	5	8	1	55	-	41 47	12 43	3	-	V	35	-	3 75 - -	000	150 II NO	ROCCA DI PAPA
16068	1897	5	8	20	34	-	42 43	12 57	4	-	V	35	-	3 - - -	000	131 II SE	S.ANATOLIA
16072	1897	5	9	4	-	-	42 43	12 57	4	-	V	35	-	3 - - -	000	131 II SE	S.ANATOLIA
16076	1897	5	14	6	4	-	42 47	12 30	4	-2	V	35	-	3 75 - -	000	131 III NO	MASSA MARTANA
16078	1897	5	15	1	10	-	43 30	12 40	4	-2	V	35	-	3 75 - -	000	116 III NE	CANTIANO
16082	1897	5	15	13	42	30	38 30	13 10	5	-3	VI	-	-	3 75 304 -	000	244NIII NE	BASSO TIRRENO
16085	1897	5	15	20	10	-	43 30	12 40	4	-2	V	35	-	3 75 - -	000	116 III NE	CANTIANO
16087	1897	5	18	1	6	5	43 4	12 36	4	-2	V - VI	38	-	3 - - -	000	123 III SE	ASSISI
16090	1897	5	19	7	41	-	38 2	15 40	4	-2	V	35	-	3 - - -	000	254 III SE	MOTTA S.GIOVANNI
16091	1897	5	20	0	1	-	45 36	10 31	4	-	IV - V	33	-	3 - - -	000	48 IV NO	SALO*
16092	1897	5	20	6	45	-	45 46	14 10	5	11	IV - V	37	-	504 - - -	8		POSTOJNA
16095	1897	5	21	3	20	-	43 28	11 0	4	-2	V - VI	38	-	3 - - -	000	113 III NO	S.GIMIGNANO
16096	1897	5	22	2	5	0	43 28	11 0	3	-2	VI - VII	43	-	3 304 - -	000	113 III NO	S.GIMIGNANO
16099	1897	5	27	21	12	-	43 10	12 36	3	-2	V	35	-	3 75 - -	000	123 IV SE	CASA CASTALDA
16101	1897	5	28	23	-	-	36 15	15 0	-	-	V - VI	38	-	507 - - -	5		MARE SUD SICILIA
16109	1897	6	11	11	40	52	45 49	12 2	3	7	VI	41	-	3 75 304 -	000	38 III NO	MONTEBELLUNA
16111	1897	6	11	13	3	47	45 53	11 59	4	-2	VI	41	-	501 - - -	35	38 IV SO	VALDOBBIADENE
16123	1897	6	13	1	-	-	42 49	12 57	4	-	IV - V	33	-	3 - - -	000	131 II NE	CERRETO
16127	1897	6	17	11	15	-	41 40	13 23	4	-	V - VI	38	-	502 - - -	5	151 II SE	ALATRI
16130	1897	6	18	2	20	-	41 32	13 52	4	-	V	35	-	3 - - -	000	160 I SE	S.ELIA
16132	1897	6	23	8	33	-	43 14	12 50	4	-2	V	35	-	3 75 - -	000	123 I SE	FIUMINATA
16133	1897	6	23	22	45	-	43 30	12 15	3	-	V	35	-	75 - - -	000	115 II NO	CITTA* DI CASTELL
16134	1897	6	24	19	4	-	43 32	12 34	4	-2	VI	41	-	3 304 - -	000	116 IV SO	PIANELLO
16136	1897	6	25	1	-	-	43 28	12 37	4	-	IV - V	33	-	3 75 - -	000	116 III NE	CANTIANO
16138	1897	6	30	6	30	-	42 50	12 46	4	-2	V	35	-	3 75 - -	000	131 II NO	CAMPELLO
16139	1897	6	30	22	-	-	43 7	11 39	4	-	IV - V	33	-	7 - - -	000	121 III NE	S.GIOVANNI
16141	1897	7	2	3	43	-	42 50	12 40	4	-2	V	35	-	3 75 - -	000	131 III NE	CASTEL RITALDI
16142	1897	7	3	11	55	-	41 53	15 58	4	-	V	35	-	3 - - -	000	157 IV SO	VICO GARGANO
16144	1897	7	6	20	44	-	44 30	8 38	4	-2	V - VI	39	-	3 - - -	000	82 III NE	URBE
16153	1897	7	15	5	57	-	46 3	14 30	5	6	VIII	52	-	504 - - -	8		LJUBLJANA
16155	1897	7	17	13	45	-	38 48	15 12	4	-2	V	-	-	3 - - -	000	240NIII NE	BASSO TIRRENO
16158	1897	7	19	18	30	-	42 50	12 38	4	-2	V	35	-	3 75 - -	000	131 III NE	CASTEL RITALDI
16162	1897	7	24	6	55	-	41 53	15 58	4	-2	V	35	-	3 304 - -	000	157 IV SO	VICO GARGANO
16164	1897	7	27	9	2	2	43 37	10 37	4	3	VI	41	-	3 304 - -	000	112 IV NE	PONTEDERA
16165	1897	7	27	9	51	59	43 37	10 37	4	-2	V - VI	38	-	3 122 - -	000	112 IV NE	PONTEDERA
16172	1897	7	28	21	50	-	43 40	10 36	4	-2	V	35	-	3 122 - -	000	105 III SE	VICOPISANO
16175	1897	7	29	15	55	-	43 40	10 36	4	-2	V	35	-	3 - - -	000	105 III SE	VICOPISANO
16178	1897	8	3	13	48	-	45 45	14 22	5	12	V - VI	42	-	504 - - -	8		V. JAVORNIKI
16179	1897	8	8	4	30	-	44 1	11 57	4	-	IV - V	33	-	3 - - -	000	99 II SE	ROCCA S.CASCIANO
16183	1897	8	16	4	48	-	41 39	12 41	3	-	V	36	-	502 - - -	23	158 IV NE	APRILIA
16185	1897	8	16	21	40	-	45 46	11 0	4	-	V	36	-	3 - - -	000	36 III NO	ALA

N	YEAR	MO	DA	HO	MI	SE	LATIT	LONGI	RE	DEP	INT	MK	ML	REFERENCES	COD	TAB./25000	EPICENTRAL ZONE
16187	1897	8	18	20	40	-	45 46	11 3	4	-2	V	36	-	504 - - -	3	36 III NO	ALA
16189	1897	8	24	2	30	-	42 43	12 57	4	-2	V	35	-	3 - - -	000	131 II SE	S.ANATOLIA
16190	1897	8	24	9	44	20	42 49	12 56	4	-2	V	35	-	3 75 - -	000	131 II NE	CERRETO
16192	1897	8	24	20	30	-	42 47	12 52	4	-	IV - V	33	-	75 - - -	000	131 II NE	CERRETO
16193	1897	8	26	4	20	-	42 49	12 56	4	-2	V	35	-	3 75 - -	000	131 II NE	CERRETO
16194	1897	8	27	8	8	-	42 49	12 56	4	-2	V	35	-	3 75 - -	000	131 II NE	CERRETO
16198	1897	9	1	2	30	-	46 30	10 20	4	-2	V	36	-	3 - - -	000	8 II NE	BORMIO
16201	1897	9	3	-	-	-	46 11	14 30	5	4	V	35	-	504 - - -	8		ZG.BRNIK
16203	1897	9	4	3	25	-	46 27	10 35	4	-	IV - V	33	-	3 - - -	000	9 III NE	M. CEVEDALE
16204	1897	9	4	19	20	-	41 55	13 15	4	-	V	35	-	3 - - -	000	151 I NO	VALLEPIETRA
16208	1897	9	6	3	6	45	43 50	11 0	3	-2	VI - VII	43	-	3 69 75 -	000	106 III NO	CARMIGNANO
16210	1897	9	12	0	55	-	42 59	12 41	4	-2	V - VI	38	-	75 - - -	000	131 IV NE	SPELLO
16214	1897	9	17	6	34	-	41 40	13 34	4	-	V	35	-	3 - - -	000	152 III SO	ISOLA DEL LIRI
16215	1897	9	17	22	30	-	41 20	15 0	4	-2	V	35	-	3 - - -	000	174 IV NO	MONTEFALCONE
16217	1897	9	21	12	57	5	43 46	13 20	4	-2	VII	46	-	3 70 333 -	000	110 II NE	MEDIO ADRIATICO
16219	1897	9	29	1	17	-	44 37	11 51	4	-	IV - V	33	-	3 - - -	000	88 I NE	ARGENTA
16223	1897	10	12	7	5	-	43 58	7 50	4	-2	V - VI	38	-	3 - - -	000	102 I NE	BORGOMARO
16224	1897	10	15	14	45	20	43 32	12 34	4	-2	V	35	-	3 - - -	000	116 IV SO	PIANELLO
16229	1897	10	28	10	40	-	43 0	13 30	4	-2	V - VI	38	-	3 75 - -	000	133 IV NO	FORCE
16234	1897	11	2	1	40	-	43 28	11 10	4	-2	V	35	-	3 - - -	000	113 III NE	COLLE VAL D*ELSA
16237	1897	11	6	7	1	-	41 40	12 43	3	-	V	36	-	502 - - -	8	150 II SO	VELLETRI
16241	1897	11	11	17	50	-	40 56	15 10	4	-2	V	35	-	3 - - -	000	186 IV NE	S.ANGELO LOMBARDI
16244	1897	11	13	6	30	-	43 21	12 34	4	-	IV - V	33	-	3 75 - -	000	116 III SO	M.LETO
16245	1897	11	13	15	15	56	41 40	12 48	4	-2	V	35	-	3 - - -	000	150 II SO	VELLETRI
16246	1897	11	13	17	30	-	43 21	12 34	4	-	IV - V	33	-	3 75 - -	000	116 III SO	M.LETO
16251	1897	11	15	23	52	-	43 2	11 42	4	-2	VI	41	-	3 - - -	000	121 III SE	PIENZA
16252	1897	11	16	9	47	-	43 6	11 36	4	-	IV - V	33	-	3 75 - -	000	121 III NE	S.GIOVANNI
16257	1897	11	23	0	35	-	43 4	11 40	4	-2	VI	41	-	3 304 - -	000	121 III SE	PIENZA
16263	1897	11	26	5	20	-	43 48	12 10	4	-	IV - V	33	-	3 - - -	000	108 III NE	CASTELDELCI
16272	1897	12	6	3	15	-	39 15	16 42	4	-2	VI	41	-	3 507 - -	235	237 IV SE	LAGO AMPOLLINO
16290	1897	12	10	3	55	-	43 10	12 38	4	-	V - VI	38	-	3 - - -	000	123 IV SE	CASA CASTALDA
16298	1897	12	15	20	25	-	38 30	14 57	3	-	IV - V	33	-	507 - - -	25	244 III NO	FILICUDI-ALICUDI
16300	1897	12	17	15	50	-	40 55	15 10	4	-	IV - V	33	-	3 - - -	000	186 IV NE	S.ANGELO LOMBARDI
16303	1897	12	18	7	24	20	43 32	12 15	3	-2	VII-VIII	48	-	3 71 222 -	000	115 I SO	LAMA
16304	1897	12	19	6	41	4	43 32	12 15	3	-2	V	35	-	3 71 222 -	000	115 I SO	LAMA
16307	1897	12	20	18	5	-	43 33	12 30	4	-	IV - V	33	-	3 - - -	000	116 IV SO	PIANELLO
16308	1897	12	20	23	25	-	43 33	12 30	4	-	IV - V	33	-	3 - - -	000	116 IV SO	PIANELLO
16309	1897	12	21	22	20	-	43 26	12 27	-	-	V	35	-	122 - - -	000	115 II NE	PIETRALUNGA
16312	1897	12	23	2	15	-	43 37	12 34	4	-	V	35	-	3 75 - -	000	116 IV NO	PIOBBICO
16318	1897	12	25	2	-	-	42 17	12 42	4	-	V	36	-	502 - - -	35	144 IV NE	POGGIO MIRTETO
16322	1897	12	27	1	5	38	43 32	12 15	3	-2	VI	41	-	3 75 - -	000	115 I SO	LAMA
16352	1898	1	9	12	56	-	43 13	11 24	4	-	V - VI	38	-	36 - - -	000	120 I SE	MONTERONI
16353	1898	1	9	13	5	-	43 10	11 23	4	-	V	35	-	36 - - -	000	120 I SE	MONTERONI
16357	1898	1	12	18	56	-	44 15	12 0	5	-2	V	36	-	36 - - -	000	100 IV SO	FORLI*
16363	1898	1	16	12	10	5	44 37	11 51	3	5	VII-VIII	49	-	36 75 304 -	000	88 I NE	ARGENTA
16364	1898	1	16	12	13	-	44 37	11 51	3	- -	VI	41	-	36 - - -	000	88 I NE	ARGENTA
16369	1898	1	17	22	36	-	43 40	12 27	4	-2	V	35	-	36 - - -	000	108 II SE	PIANDIMELETO
16376	1898	1	20	2	-	-	42 17	12 42	4	-	V	36	-	502 - - -	35	144 IV NE	POGGIO MIRTETO
16382	1898	1	24	0	30	-	45 59	14 11	5	10	IV - V	36	-	504 - - -	8		ROVTE
16383	1898	1	26	20	47	-	46 17	12 31	4	-	IV - V	33	-	36 - - -	000	24 IV NO	CLAUT

N	YEAR	MO	DA	HO	MI	SE	LATIT	LONGI	RE	DEP	INT	MK	ML	REFERENCES	COD	TAB./25000	EPICENTRAL ZONE
16386	1898	2	2	0	0	-	46 17	12 31	5	-	V	36	-	504 - - -	12	24 IV NO	CLAUT
16387	1898	2	2	2	45	-	44 30	11 13	5	-	IV - V	33	-	36 - - -	000	87 II NO	CASALECCHIO
16390	1898	2	3	22	19	-	42 49	12 56	4	-2	VI - VII	43	-	36 - - -	000	131 II NE	CERRETO
16391	1898	2	4	10	45	-	39 45	16 15	-	-	V	35	-	122 - - -	000	221 II SO	SPEZZANO
16394	1898	2	5	13	53	-	46 9	14 33	5	9	V	39	-	504 - - -	8		ZG.BRNIK
16395	1898	2	8	2	57	-	42 21	12 47	3	-	V	36	-	502 - - -	35	138 II SO	CONTIGLIANO
16397	1898	2	8	3	10	-	42 24	12 52	5	-	IV - V	33	-	502 - - -	8	138 II SE	RIETI
16399	1898	2	9	0	-	-	44 31	11 50	5	-	IV - V	33	-	36 - - -	000	88 I SE	CONSELICE
16408	1898	2	15	19	38	-	42 59	12 41	4	-	V	35	-	36 - - -	000	131 IV NE	SPELLO
16412	1898	2	17	6	2	58	43 55	11 55	4	-	VI	41	-	36 - - -	000	107 I NE	S.SOFIA
16423	1898	2	20	4	57	26	46 6	13 27	3	-2	VII	47	-	501 - - -	35	25 II NE	CIVIDALE
16425	1898	2	20	5	30	-	46 5	13 26	3	-	V	36	-	501 - - -	5	25 II SE	PREMARIACCO
16431	1898	2	21	6	20	-	46 5	13 26	4	-	V	36	-	501 - - -	5	25 II SE	PREMARIACCO
16435	1898	2	24	5	33	-	43 45	10 28	4	-	V	35	-	36 - - -	000	105 III SO	CASCINA
16436	1898	2	25	22	-	-	42 52	12 48	4	-	IV - V	33	-	36 - - -	000	131 I SO	TREVI
16457	1898	3	4	18	50	-	45 20	9 0	5	-	V	36	-	36 75 - -	000	59 IV NO	BEREGUARDO
16459	1898	3	4	21	5	0	44 38	10 10	3	5	VII	47	-	36 75 304 -	000	85 IV NE	CALESTANO
16468	1898	3	6	2	36	-	44 37	11 51	3	-	V	36	-	36 75 - -	000	88 I NE	ARGENTA
16474	1898	3	9	2	58	-	42 55	12 58	4	-	V	35	-	36 - - -	000	132 IV NO	M.FEMA
16475	1898	3	9	10	45	30	44 37	11 51	3	5	VII	47	-	36 75 304 -	000	88 I NE	ARGENTA
16482	1898	3	10	22	4	-	44 37	11 51	3	-	V	36	-	36 75 - -	000	88 I NE	ARGENTA
16488	1898	3	13	7	40	-	42 55	12 58	4	-	V	35	-	36 - - -	000	132 IV NO	M.FEMA
16490	1898	3	15	6	30	-	42 55	12 58	4	-	IV - V	33	-	36 - - -	000	132 IV NO	M.FEMA
16491	1898	3	15	21	47	-	44 37	11 51	3	-	IV - V	33	-	36 - - -	000	88 I NE	ARGENTA
16492	1898	3	16	1	10	-	44 37	11 51	3	-	IV - V	33	-	36 75 - -	000	88 I NE	ARGENTA
16494	1898	3	16	6	30	-	42 55	12 58	4	-	IV - V	33	-	36 - - -	000	132 IV NO	M.FEMA
16496	1898	3	16	17	5	-	42 55	12 58	4	-	IV - V	33	-	36 - - -	000	132 IV NO	M.FEMA
16501	1898	3	20	2	50	-	42 55	12 58	4	-	IV - V	33	-	36 - - -	000	132 IV NO	M.FEMA
16502	1898	3	20	3	-	-	46 17	12 31	4	-	V	36	-	36 75 - -	000	24 IV NO	CLAUT
16503	1898	3	20	3	10	-	46 15	12 30	4	-2	V	36	-	36 - - -	000	24 IV SO	BARCIS
16506	1898	3	21	1	15	-	42 55	12 58	4	-	IV - V	33	-	36 - - -	000	132 IV NO	M.FEMA
16511	1898	3	23	1	8	-	44 37	11 51	3	-	IV - V	33	-	36 - - -	000	88 I NE	ARGENTA
16526	1898	4	4	13	10	53	39 49	16 12	4	-2	V	36	-	507 - - -	235	221 III NE	SARACENA
16527	1898	4	4	19	-	-	39 48	16 19	4	-	V	35	-	36 318 - -	000	221 II NO	CASTROVILLARI
16532	1898	4	9	22	30	-	43 21	12 34	4	-	IV - V	33	-	36 - - -	000	116 III SO	M.LETO
16536	1898	4	12	19	15	-	46 8	13 22	3	-2	VII	47	-	501 - - -	35	25 II NE	CIVIDALE
16538	1898	4	12	20	44	-	44 37	11 51	3	-	V	36	-	36 75 - -	000	88 I NE	ARGENTA
16543	1898	4	17	22	49	31	46 3	14 30	5	11	VI	45	-	504 - - -	8		LJUBLJANA
16548	1898	4	20	13	30	-	45 5	7 0	4	-	IV - V	33	-	36 75 - -	000	55 III SO	FENESTRELLE
16551	1898	4	21	5	30	-	39 6	16 24	4	-2	VI	41	-	507 - - -	235	236 II NE	SOVERIA
16554	1898	4	21	20	15	-	38 3	14 1	3	-	V	36	-	507 - - -	35	251 III SO	CEFALU*
16557	1898	4	23	0	25	-	37 37	15 10	-	-	V	35	-	318 - - -	000	270 IV NE	ACIREALE
16558	1898	4	23	18	22	8	42 55	12 58	3	-2	VII	46	-	36 - - -	000	132 IV NO	M.FEMA
16564	1898	4	29	21	42	-	44 37	11 51	3	-	IV - V	33	-	36 - - -	000	88 I NE	ARGENTA
16574	1898	5	6	13	10	-	46 6	8 15	4	-	V	36	-	36 - - -	000	15 II NO	DOMODOSSOLA
16583	1898	5	14	4	45	47	37 37	14 54	3	6	VIII	52	-	510 - - -	45	269 I NE	ADRANO
16585	1898	5	14	5	59	59	37 35	14 30	4	-	V	35	-	36 - - -	000	269 IV SO	LIBERTINIA
16587	1898	5	14	6	3	-	37 44	14 56	4	-	IV - V	33	-	507 - - -	35	261 II SE	M.MINARDO
16591	1898	5	22	16	45	-	37 38	14 53	4	-	V	36	-	507 - - -	2	269 I NE	ADRANO
16600	1898	6	11	22	50	-	40 8	15 45	4	-2	IV - V	33	-	36 - - -	000	210 II NO	LAGONEGRO

N	YEAR	MO	DA	HO	MI	SE	LATIT	LONGI	RE	DEP	INT	MK	ML	REFERENCES	COD	TAB./25000	EPICENTRAL ZONE
16605	1898	6	18	2	30	-	45 42	14 11	5	10	V	39	-	504 - - -	8		POSTOJNA
16606	1898	6	23	12	40	-	37 31	15 5	3	-	V	36	-	507 - - -	35	270 IV SE	CATANIA
16614	1898	6	27	23	36	40	41 55	13 6	4	-	V	35	-	36 - - -	000	151 IV NE	SUBIACO
16616	1898	6	27	23	38	42	42 24	12 54	3	-2	VIII	51	-	510 - - -	A	138 II SE	RIETI
16617	1898	6	27	23	42	-	42 25	12 7	4	-	V - VI	38	-	36 - - -	000	137 III NE	VITERBO
16620	1898	6	29	3	57	-	42 23	12 54	3	-	VI	41	-	502 - - -	8	138 II SE	RIETI
16623	1898	6	29	11	45	-	40 38	17 2	4	-	IV - V	33	-	36 - - -	000	202 IV NO	MOTTOLA
16642	1898	7	15	23	25	-	46 20	13 11	5	-	IV - V	33	-	36 - - -	000	25 IV NE	GEMONA
16656	1898	8	6	1	34	18	38 10	15 26	3	7	VI - VII	45	-	507 - - -	5	253 I SE	ROMETTA
16671	1898	8	7	11	30	-	38 10	15 24	3	-	V	35	-	36 318 - -	000	253 I SE	ROMETTA
16694	1898	8	11	19	30	-	42 36	12 42	4	-	IV - V	33	-	36 - - -	000	138 IV NE	CESI
16703	1898	8	12	12	55	-	38 10	15 26	3	9	VI - VII	46	-	507 508 - -	245	253 I SE	ROMETTA
16716	1898	8	14	3	45	-	38 10	15 26	3	-2	V	35	-	36 75 189 -	000	253 I SE	ROMETTA
16740	1898	8	25	16	37	46	42 55	13 2	3	-2	VI - VII	43	-	36 75 - -	000	132 IV NO	M.FEMA
16741	1898	8	25	19	39	7	42 56	12 42	4	-	IV - V	33	-	36 - - -	000	131 IV NE	SPELLO
16742	1898	8	25	22	-	-	42 55	12 58	3	-	IV - V	33	-	36 - - -	000	132 IV NO	M.FEMA
16744	1898	8	27	22	45	-	43 42	12 30	4	-	V	35	-	36 - - -	000	109 III SO	URBANIA
16749	1898	8	29	12	50	-	38 10	15 24	4	-	V	35	-	36 318 - -	000	253 I SE	ROMETTA
16750	1898	8	29	13	-	-	38 10	15 26	4	-	VI	41	-	507 - - -	8	253 I SE	ROMETTA
16753	1898	8	30	14	57	-	38 10	15 26	3	-2	VI	41	-	36 189 - -	000	253 I SE	ROMETTA
16754	1898	8	30	16	58	-	42 24	12 54	3	-	VI	41	-	514 - - -	35	138 II SE	RIETI
16757	1898	9	5	15	15	-	38 10	15 24	3	-	IV - V	33	-	36 - - -	000	253 I SE	ROMETTA
16758	1898	9	5	19	50	-	38 10	15 24	3	-	IV - V	33	-	36 - - -	000	253 I SE	ROMETTA
16759	1898	9	8	21	30	-	43 9	13 14	4	-	V	35	-	36 - - -	000	124 II NO	S.GINESIO
16761	1898	9	9	19	13	-	42 24	12 54	3	-	VI	41	-	514 - - -	235	138 II SE	RIETI
16763	1898	9	9	22	28	-	42 52	13 0	4	-2	V - VI	38	-	36 75 - -	000	132 IV SO	PRECI
16765	1898	9	11	15	14	40	42 56	12 42	4	-	V	35	-	36 - - -	000	131 IV NE	SPELLO
16769	1898	9	12	14	14	10	42 55	13 2	4	-2	VIII	51	-	36 75 - -	000	132 IV NO	M.FEMA
16772	1898	9	16	0	30	-	42 49	12 57	4	-	V	35	-	36 75 - -	000	131 II NE	CERRETO
16775	1898	9	17	13	-	-	38 10	14 52	4	-	VI - VII	43	-	507 - - -	8	252 I SE	GIOIOSA MAREA
16778	1898	9	17	16	12	-	38 11	15 22	4	-	V	36	-	507 - - -	35	253 I SE	ROMETTA
16795	1898	9	24	12	20	-	38 10	15 24	4	-	V	35	-	36 - - -	000	253 I SE	ROMETTA
16797	1898	9	25	3	-	-	43 7	12 18	4	-	V	35	-	36 - - -	000	122 II NO	MAGIONE
16801	1898	9	27	3	41	-	42 53	11 33	3	-	V	35	-	36 - - -	000	129 IV SO	ARCIDOSSO
16808	1898	10	13	0	9	-	46 10	14 32	5	6	IV - V	34	-	504 - - -	8		LJUBLJANA
16818	1898	11	1	15	7	-	36 39	14 42	4	23	V - VI	45	-	507 508 - -	235		VITTORIA
16820	1898	11	1	15	30	-	36 57	14 32	4	-2	VI	41	-	36 75 318 -	000	276 IV NO	VITTORIA
16821	1898	11	2	0	25	-	37 16	14 41	4	-	IV - V	33	-	507 - - -	2	273 IV NE	MINEO
16825	1898	11	2	10	24	30	36 54	15 4	4	-2	V - VI	38	-	507 - - -	235	277 IV SO	NOTO
16828	1898	11	2	20	-	-	44 18	10 33	5	-	IV - V	33	-	36 - - -	000	97 IV NO	FRASSINORO
16832	1898	11	2	23	-	-	37 11	14 34	4	-	IV - V	33	-	507 - - -	3	273 IV SO	CALTAGIRONE
16834	1898	11	3	5	59	58	37 11	14 34	4	-2	VII-VIII	48	-	507 - - -	5	273 IV SO	CALTAGIRONE
16838	1898	11	3	7	42	-	37 14	14 30	4	-	VII	46	-	507 - - -	5	273 IV SO	CALTAGIRONE
16847	1898	11	9	19	13	-	42 24	12 52	3	-2	VI	41	-	304 - - -	000	138 II SE	RIETI
16851	1898	11	12	22	29	-	41 35	14 13	4	-	IV - V	33	-	36 - - -	000	161 I SO	S.AGAPITO
16855	1898	11	16	13	53	0	45 36	10 31	6	-2	VI	41	-	504 - - -	A5	48 IV NO	SALO'
16878	1898	11	22	9	45	-	43 40	12 15	4	-	IV - V	33	-	36 - - -	000	108 II SO	SESTINO
16880	1898	11	22	23	10	-	43 40	12 18	4	-	V - VI	38	-	36 - - -	000	108 II SO	SESTINO
16883	1898	11	24	23	37	-	41 14	15 0	4	-2	VI	41	-	36 - - -	000	174 IV SO	MONTECALVO
16887	1898	11	27	1	0	-	43 6	12 58	4	-2	VI	41	-	36 304 - -	000	124 III NO	CAMERINO

N	YEAR	MO	DA	HO	MI	SE	LATIT	LONGI	RE	DEP	INT	MK	ML	REFERENCES	COD	TAB./25000	EPICENTRAL ZONE
16891	1898	12	3	4	40	-	45 35	9 15	4	-	IV - V	33	-	36 - - -	000	45 I SO	SESTO S. GIOVANNI
16892	1898	12	3	16	35	-	46 6	14 33	5	8	IV - V	35	-	504 - - -	8		ZG.BRNIK
16896	1898	12	15	17	25	-	46 26	13 0	3	-	V	36	-	501 - - -	23	14 III NO	ARTA
16898	1898	12	17	4	22	-	41 43	15 58	4	-	IV - V	33	-	36 - - -	000	157 III SO	MONTE S.ANGELO
16903	1898	12	27	16	-	-	38 17	15 57	4	-	IV - V	33	-	36 - - -	000	254 I NE	S.EUFEMIA
16904	1898	12	27	17	20	-	46 21	13 8	5	-	IV - V	33	-	501 - - -	23	14 III SE	MOGGIO UDINESE
16912	1899	1	1	23	22	-	43 7	11 39	4	-	IV - V	33	-	116 - - -	000	121 III NE	S.GIOVANNI
16913	1899	1	2	1	10	-	43 6	11 36	4	-	IV - V	33	-	116 - - -	000	121 III NE	S.GIOVANNI
16914	1899	1	2	2	10	-	43 6	11 36	4	-	IV - V	33	-	116 - - -	000	121 III NE	S.GIOVANNI
16919	1899	1	5	2	45	-	41 30	13 47	3	-	V - VI	38	-	116 - - -	000	160 II NO	PIGNATARO
16922	1899	1	8	17	45	-	43 40	12 18	4	-	V	35	-	116 - - -	000	108 II SO	SESTINO
16927	1899	1	12	23	50	-	39 0	16 30	4	-	IV - V	33	-	116 - - -	000	242 IV NO	TIRIOLO
16931	1899	1	15	3	20	-	45 46	11 0	5	-	V	36	-	504 - - -	2	36 III NO	ALA
16932	1899	1	18	20	48	-	46 11	14 30	5	5	V - VI	39	-	504 - - -	8		ZG.BRNIK
16936	1899	1	21	11	18	-	43 6	11 36	4	-	V	35	-	116 - - -	000	121 III NE	S.GIOVANNI
16937	1899	1	23	3	30	-	40 45	15 30	4	-	IV - V	33	-	116 - - -	000	187 III SO	RICIGLIANO
16938	1899	1	27	5	22	-	43 15	13 12	4	-2	V	35	-	116 - - -	000	124 IV SE	S.SEVERINO
16943	1899	2	1	20	15	-	38 36	16 6	3	-	IV - V	33	-	507 - - -	3	246 IV NE	S.GREGORIO
16949	1899	2	7	12	35	30	42 49	12 57	4	-2	VI - VII	43	-	116 304 - -	000	131 II NE	CERRETO
16950	1899	2	10	4	38	-	41 55	13 15	4	-	V	35	-	116 - - -	000	151 I NO	VALLEPIETRA
16952	1899	2	16	2	30	-	46 8	14 28	5	11	V	39	-	504 - - -	8		ZG.BRNIK
16956	1899	3	11	7	25	-	40 50	15 20	4	-	V	35	-	116 - - -	000	186 II NE	CASTELGRANDE
16961	1899	3	25	1	50	-	44 2	10 7	4	-	IV - V	33	-	116 - - -	000	96 III SE	MASSA
16963	1899	3	27	1	19	55	40 47	13 25	4	-2	VI	41	-	116 304 - -	000	182G II NE	MEDIO TIRRENO
16979	1899	4	1	18	19	15	42 35	13 30	4	-2	V	35	-	116 - - -	000	140 IV SO	PIETRACAMELA
16981	1899	4	6	0	10	-	42 54	12 48	4	-	IV - V	33	-	116 - - -	000	131 I SO	TREVI
16997	1899	4	17	21	3	-	46 4	12 0	4	-2	V	36	-	501 - - -	3	23 III SO	LENTIAI
17000	1899	4	20	4	30	-	42 50	12 35	3	-	V	35	-	116 - - -	000	131 III NE	CASTEL RITALDI
17003	1899	4	21	0	57	55	42 30	12 30	4	-2	V - VI	38	-	116 - - -	000	138 III NO	OTRICOLI
17006	1899	5	3	21	45	-	37 38	14 54	3	-	V	36	-	507 - - -	235	269 I NE	ADRANO
17008	1899	5	3	22	-	-	37 38	14 53	3	-	IV - V	33	-	507 - - -	3	269 I NE	ADRANO
17009	1899	5	11	11	35	-	44 42	8 13	5	-	IV - V	33	-	116 - - -	000	69 II SO	CANELLI
17013	1899	6	1	23	48	-	45 10	7 5	4	-2	V	36	-	116 - - -	000	55 IV SE	M. LERA
17018	1899	6	22	13	20	-	43 15	13 30	4	-2	VI	41	-	116 141 304 -	000	125 IV SO	CORRIDONIA
17021	1899	6	26	20	59	30	42 46	12 42	4	-	V	35	-	116 - - -	000	131 III NE	CASTEL RITALDI
17022	1899	6	26	23	17	22	43 55	11 2	4	5	VIII	48	-	116 141 304 -	000	106 IV NO	MONTALE
17023	1899	6	26	23	20	-	43 55	11 3	4	23	VII-VIII	48	40	116 304 - -	000	106 IV NO	MONTALE
17032	1899	6	27	21	15	-	38 35	14 48	4	-	V - VI	-	-	116 - - -	000	244Q I SO	BASSO TIRRENO
17033	1899	6	30	5	-	-	37 40	15 10	-	-	V	35	-	318 - - -	000	262 III SE	GIARRE
17034	1899	6	30	-	-	-	38 35	14 34	-	-	IV - V	-	-	318 - - -	000	244Q IV SO	BASSO TIRRENO
17035	1899	6	30	-	-	-	38 35	14 34	-	-	IV - V	-	-	318 - - -	000	244Q IV SO	BASSO TIRRENO
17036	1899	6	30	-	-	-	38 35	14 34	-	-	IV - V	-	-	318 - - -	000	244Q IV SO	BASSO TIRRENO
17037	1899	6	30	-	-	-	38 35	14 34	-	-	IV - V	-	-	318 - - -	000	244Q IV SO	BASSO TIRRENO
17038	1899	6	30	-	-	-	38 35	14 34	-	-	IV - V	-	-	318 - - -	000	244Q IV SO	BASSO TIRRENO
17039	1899	6	30	11	0	-	37 40	15 10	-	-	V	35	-	318 - - -	000	262 III SE	GIARRE
17040	1899	6	30	21	15	-	38 35	14 34	3	-	V	36	-	507 - - -	5	244Q IV SO	BASSO TIRRENO
17043	1899	7	1	3	-	-	37 40	15 10	-	-	V	35	-	318 - - -	000	262 III SE	GIARRE
17044	1899	7	2	4	47	53	37 39	15 12	4	-2	VI	41	-	116 141 318 -	000	270 IV NE	ACIREALE
17046	1899	7	2	4	52	2	37 39	15 12	4	1	VII	39	-	507 508 - -	45	270 IV NE	ACIREALE
17048	1899	7	2	6	57	-	37 39	15 12	4	-	VI	41	-	507 - - -	235	270 IV NE	ACIREALE

N	YEAR	MO	DA	HO	MI	SE	LATIT	LONGI	RE	DEP	INT	MK	ML	REFERENCES	COD	TAB./25000	EPICENTRAL ZONE
17049	1899	7	3	6	39	-	46 18	13 8	5	-	IV - V	33	-	501 - - -	3	25 IV NE	GEMONA
17051	1899	7	8	19	2	-	42 24	12 52	4	-	IV - V	33	-	502 - - -	3	138 II SE	RIETI
17053	1899	7	8	22	58	-	43 50	11 57	4	-2	V - VI	38	-	116 141 - -	000	107 II NE	BADIA
17061	1899	7	17	4	49	-	43 47	11 50	4	-2	IV - V	33	-	116 141 304 -	000	107 II NE	BADIA
17066	1899	7	19	13	18	54	41 50	12 40	3	4	VII-VIII	48	-	502 - - -	35	150 III NE	FRASCATI
17075	1899	7	20	3	-	-	43 50	13 10	4	-	V	35	-	116 141 - -	000	110 III NE	MONDOLFO
17087	1899	7	23	15	25	-	44 53	10 49	5	-	IV - V	33	-	116 - - -	000	74 I SO	NOVELLARA
17092	1899	7	26	13	-	-	43 46	13 25	4	-	V	35	-	116 - - -	000	110 II NE	MEDIO ADRIATICO
17099	1899	8	5	1	-	-	37 31	15 5	4	-	V	35	-	116 318 - -	000	270 IV SE	CATANIA
17101	1899	8	8	11	10	-	46 17	12 26	5	-	IV - V	33	-	501 - - -	3	23 I NE	CIMOLAIS
17109	1899	8	12	6	33	-	42 24	12 52	4	-	IV - V	33	-	502 - - -	3	138 II SE	RIETI
17112	1899	8	13	5	15	-	38 10	15 24	4	-	IV - V	33	-	116 - - -	000	253 I SE	ROMETTA
17117	1899	8	16	0	5	-	41 9	15 18	4	-3	VI - VII	43	-	116 141 304 -	000	174 II NO	MONTELEONE
17124	1899	9	2	10	10	-	45 37	11 15	4	-	V	36	-	116 - - -	000	49 I NO	VALDAGNO
17125	1899	9	4	1	30	-	42 24	12 52	4	-	IV - V	33	-	502 - - -	3	138 II SE	RIETI
17140	1899	9	18	5	16	23	46 9	14 23	5	8	VI - VII	46	-	504 - - -	8		MEDVODE
17144	1899	9	23	22	15	-	37 37	15 10	3	2	VII	42	-	507 508 - -	45	270 IV NE	ACIREALE
17148	1899	9	25	21	28	-	37 16	14 41	3	-	IV - V	33	-	116 318 - -	000	273 IV NE	MINEO
17150	1899	9	30	5	15	-	45 30	14 22	5	7	IV - V	35	-	504 - - -	8		ILIRSKA BISTRICA:
17151	1899	9	30	18	3	-	46 2	14 38	5	4	IV - V	32	-	504 - - -	8		LJUBLJANA
17155	1899	10	2	14	17	24	40 30	15 30	4	-2	VI - VII	43	-	116 141 304 -	000	199 III NO	ATENA
17164	1899	10	13	22	40	-	38 10	15 24	4	-	V	35	-	116 318 - -	000	253 I SE	ROMETTA
17165	1899	10	13	23	0	-	38 8	15 10	3	-	V	35	-	116 318 - -	000	253 III NE	FURNARI
17170	1899	10	30	3	-	-	43 7	11 39	4	-	V	35	-	141 - - -	000	121 III NE	S.GIOVANNI
17172	1899	10	30	15	12	-	45 46	11 6	5	-	V	36	-	504 - - -	3	36 III NE	PASUBIO
17173	1899	10	30	16	12	-	45 5	11 15	5	-	V	36	-	504 - - -	8	63 II SO	SERMIDE
17186	1899	11	15	23	38	-	45 23	11 37	3	-	V	36	-	501 - - -	23	50 III SE	TEOLO
17188	1899	11	16	0	40	-	45 27	11 22	5	-	V	36	-	504 - - -	8	49 II NE	MONTEBELLO
17197	1899	12	4	23	3	-	43 43	11 12	3	-	IV - V	33	-	116 - - -	000	106 III SE	ROMOLA
17203	1899	12	26	9	1	50	44 24	7 30	5	-2	V	36	-	116 - - -	000	80 III SO	CUNEO
17205	1900	1	8	11	50	-	45 47	11 35	4	-	IV - V	33	-	116 - - -	000	37 III NE	CONCO
17206	1900	1	8	12	50	-	45 47	11 35	4	-	IV - V	33	-	116 - - -	000	37 III NE	CONCO
17207	1900	1	10	22	5	-	45 47	11 35	4	-	V	36	-	116 - - -	000	37 III NE	CONCO
17208	1900	1	10	23	4	-	45 47	11 35	4	-	V	36	-	116 - - -	000	37 III NE	CONCO
17221	1900	1	18	17	15	-	45 33	10 27	4	-	IV - V	33	-	116 - - -	000	47 I SE	BEDIZZOLE
17224	1900	1	19	-	-	-	38 35	14 35	4	-	V	36	-	507 - - -	8	244Q IV SE	BASSO TIRRENO
17228	1900	1	20	2	25	-	43 45	12 15	4	-	IV - V	33	-	116 - - -	000	108 II SO	SESTINO
17230	1900	1	20	11	30	-	43 45	12 20	4	-	IV - V	33	-	116 - - -	000	108 II SE	PIANDIMELETO
17231	1900	1	21	0	39	-	46 10	14 30	5	7	IV - V	35	-	504 - - -	8		ZG. BRNIK
17235	1900	1	26	12	15	-	38 18	15 59	3	-	IV - V	33	-	507 - - -	8	255 IV NO	OPPIDO
17239	1900	1	29	4	22	-	42 18	13 58	4	5	VI	41	-	116 141 - -	000	147 IV NO	SCAFA
17240	1900	2	2	0	26	20	44 30	11 0	4	-2	V	36	-	116 - - -	000	87 III NO	VIGNOLA
17241	1900	2	2	0	30	-	44 12	10 37	4	-	V	36	-	116 - - -	000	97 IV SE	PIEVEPELAGO
17242	1900	2	2	0	35	-	44 32	10 45	4	-	V	36	-	116 - - -	000	86 I SO	SASSUOLO
17243	1900	2	2	1	10	-	44 30	11 6	4	-	IV - V	33	-	116 - - -	000	87 III NE	MENTEVEGLIO
17244	1900	2	2	2	10	-	44 29	11 2	4	-	IV - V	33	-	116 - - -	000	87 III NO	VIGNOLA
17249	1900	2	4	4	40	-	44 37	11 51	4	-	IV - V	33	-	116 - - -	000	88 I NE	ARGENTA
17250	1900	2	4	22	2	-	41 54	15 53	4	-	V	35	-	116 - - -	000	156 I SE	ISCHITELLA
17269	1900	3	4	16	55	15	45 51	12 3	3	38	VII	55	-	501 - - -	35	38 IV SO	VALDOBBIADENE
17270	1900	3	4	17	-	-	45 47	12 2	5	-	VI - VII	44	-	504 - - -	8	38 III NO	MONTEBELLUNA

N	YEAR	MO	DA	HO	MI	SE	LATIT	LONGI	RE	DEP	INT	MK	ML	REFERENCES	COD	TAB./25000	EPICENTRAL ZONE
17271	1900	3	5	19	26	14	45 46	11 44	3	20	VI	47	-	501 - - -	35	37 II NO	BASSANO
17273	1900	3	5	20	25	-	45 48	11 55	5	-	IV - V	33	-	504 - - -	8	37 II NE	ASOLO
17285	1900	3	11	21	-	-	45 50	10 29	5	-	V - VI	39	-	504 - - -	8	35 III NO	BAGOLINO
17290	1900	3	13	21	20	-	42 35	12 46	3	-	IV - V	33	-	502 - - -	3	138 I SO	LABRO
17294	1900	3	14	18	48	39	42 35	12 46	3	-2	VI	41	-	502 - - -	3	138 I SO	LABRO
17302	1900	3	26	22	30	-	43 38	13 38	4	-	IV - V	33	-	116 - - -	000	118 IV NE	MEDIO ADRIATICO
17313	1900	4	5	22	27	30	44 18	7 3	3	-2	VI	41	-	116 304 - -	000	90 IV NO	BAGNI
17320	1900	4	15	4	27	-	44 18	7 3	4	-	V	36	-	116 - - -	000	90 IV NO	BAGNI
17324	1900	4	22	0	20	-	43 48	7 56	3	-2	VI	41	-	116 - - -	000	102 II NE	BUSSANA
17330	1900	5	10	6	58	45	44 18	7 3	4	-2	V - VI	39	-	116 - - -	000	90 IV NO	BAGNI
17332	1900	5	13	22	13	-	44 7	9 58	4	-	IV - V	33	-	116 - - -	000	96 III NO	SARZANA
17337	1900	5	19	16	56	-	42 35	12 47	3	-	VII	46	-	502 - - -	35	138 I SO	LABRO
17338	1900	5	20	7	45	-	42 35	12 46	4	-	IV - V	33	-	502 - - -	3	138 I SO	LABRO
17341	1900	5	22	5	51	-	37 41	15 7	-	-	V	35	-	318 - - -	000	262 III SE	GIARRE
17345	1900	5	24	0	52	36	41 36	14 20	4	-2	V	35	-	116 - - -	000	161 I NE	FROSOLONE
17351	1900	5	28	22	-	-	42 45	12 42	3	-	IV - V	33	-	116 141 - -	000	131 III SE	BAIANO
17352	1900	5	28	23	3	-	42 45	12 42	3	-	IV - V	33	-	116 141 - -	000	131 III SE	BAIANO
17355	1900	5	30	2	15	-	46 6	14 31	5	4	IV - V	32	-	504 - - -	8		LJUBLJANA
17358	1900	6	1	6	52	-	37 38	14 53	4	-1	V	36	-	507 - - -	3	269 I NE	ADRANO
17368	1900	6	14	14	15	-	37 41	15 7	-	-	V	35	-	318 - - -	000	262 III SE	GIARRE
17373	1900	7	9	7	45	-	42 50	12 35	4	-	V	35	-	116 - - -	000	131 III NE	CASTEL RITALDI
17375	1900	7	9	20	40	-	42 50	12 35	4	-	V	35	-	116 - - -	000	131 III NE	CASTEL RITALDI
17379	1900	7	20	17	50	-	38 36	16 6	3	-	V	36	-	507 - - -	3	246 IV NE	S.GREGORIO
17386	1900	8	10	4	28	13	42 39	13 39	4	-	VI	41	-	116 - - -	000	140 IV NE	TERAMO OVEST
17387	1900	8	10	21	30	-	42 41	13 15	4	-	IV - V	33	-	116 - - -	000	132 II SO	ACCUMOLI
17390	1900	8	11	19	-	-	42 50	12 35	4	-	V - VI	38	-	116 - - -	000	131 III NE	CASTEL RITALDI
17391	1900	8	13	5	-	-	43 30	12 56	4	-	V	35	-	116 - - -	000	116 II NE	SASSOFERRATO
17393	1900	8	14	6	30	-	42 50	12 35	4	-	V	35	-	116 - - -	000	131 III NE	CASTEL RITALDI
17394	1900	8	14	12	-	-	43 46	13 5	5	-	IV - V	33	-	116 - - -	000	110 III NE	MONDOLFO
17395	1900	8	16	21	0	-	45 25	7 27	3	10	VII	47	-	116 141 304 -	000	41 II NE	FORNOLOSA
17402	1900	8	28	15	35	-	43 29	11 18	4	-	V	35	-	116 - - -	000	113 II NO	CASTELLINA
17404	1900	8	28	16	26	-	43 29	11 18	4	-	IV - V	33	-	116 - - -	000	113 II NO	CASTELLINA
17405	1900	8	28	16	31	-	43 29	11 10	4	-	IV - V	33	-	116 - - -	000	113 III NE	COLLE VAL D*ELSA
17406	1900	8	28	16	38	-	43 29	11 18	4	-	V - VI	38	-	116 - - -	000	113 II NO	CASTELLINA
17409	1900	9	1	8	27	-	43 30	12 45	4	-	IV - V	33	-	116 - - -	000	116 II NO	SERRA S.ABBONDIO
17410	1900	9	2	9	-	-	42 24	13 3	4	-	V	35	-	116 - - -	000	139 III SO	CANETRA
17411	1900	9	3	14	10	-	43 30	12 45	4	-	IV - V	33	-	116 - - -	000	116 II NO	SERRA S.ABBONDIO
17412	1900	9	5	22	30	-	38 17	15 53	4	-	V	35	-	116 - - -	000	254 I NE	S.EUFEMIA
17413	1900	9	20	23	20	-	43 24	11 18	4	-	IV - V	33	-	116 - - -	000	113 II SO	MONTERIGGIONI
17414	1900	9	21	4	5	-	40 18	16 0	4	-	IV - V	33	-	116 - - -	000	211 IV NO	MONTEMURRO
17417	1900	9	21	6	15	-	43 24	11 18	4	-	IV - V	33	-	116 - - -	000	113 II SO	MONTERIGGIONI
17421	1900	10	3	20	30	-	37 36	15 2	-	-	V	35	-	318 - - -	000	270 IV NO	BELPASSO
17422	1900	10	8	1	12	-	43 24	11 18	4	-	V	35	-	116 - - -	000	113 II SO	MONTERIGGIONI
17423	1900	10	8	16	24	55	41 56	13 5	4	-2	V	36	-	502 - - -	3	151 IV NE	SUBIACO
17430	1900	10	19	14	12	-	37 36	15 2	-	-	V	35	-	318 - - -	000	270 IV NO	BELPASSO
17431	1900	10	22	22	45	-	45 40	14 14	5	5	IV - V	33	-	504 - - -	8		POSTOJNA
17433	1900	10	26	15	28	-	42 55	12 58	4	-	V	35	-	116 - - -	000	132 IV NO	M.FEMA
17434	1900	11	2	15	19	30	42 50	12 40	4	-2	V	35	-	116 - - -	000	131 III NE	CASTEL RITALDI
17438	1900	11	4	9	15	-	44 50	7 15	4	-	V	36	-	116 - - -	000	67 II NO	TORRE PELLICE
17451	1900	11	22	0	50	-	43 21	12 34	4	-	IV - V	33	-	116 - - -	000	116 III SO	M.LETO

PROGETTO FINALIZZATO GEODINAMICA SISMAP LIST PAGE N. 93

N	YEAR	MO	DA	HO	MI	SE	LATIT	LONGI	RE	DEP	INT	MK	ML	REFERENCES	COD	TAB./25000	EPICENTRAL ZONE
17457	1900	12	9	4	30	-	46 12	13 39	5	10	V	39	-	504 - - -	8	26 IV SE	DRENCHIA
17462	1900	12	23	1	30	-	41 43	15 53	4	-	IV - V	33	-	116 - - -	000	156 II SE	S.SALVATORE
17463	1900	12	23	22	30	-	41 55	15 20	4	-2	V - VI	38	-	116 - - -	000	155 I NE	BASSO ADRIATICO
17471	1900	12	29	0	8	-	41 48	13 31	3	-	V	36	-	502 - - -	3	152 III NO	BALSORANO
17473	1900	12	30	23	36	20	44 35	8 28	5	-	IV - V	33	-	116 - - -	000	82 IV SO	BANDITA
17475	1900	12	31	10	38	-	41 27	13 58	4	-	V	36	-	502 - - -	3	161 III NO	VENAFRO
17479	1901	1	3	18	37	15	42 45	12 42	5	-	IV - V	33	-	116 - - -	000	131 III SE	BAIANO
17490	1901	1	15	14	30	-	42 16	13 54	3	-	VI	41	-	116 - - -	000	146 I NE	CIVITAQUANA
17494	1901	1	19	0	30	-	42 43	12 7	5	-	IV - V	33	-	502 - - -	3	130 III SE	ORVIETO
17498	1901	1	19	5	15	-	42 43	12 7	4	-1	VI	41	-	502 - - -	3	130 III SE	ORVIETO
17500	1901	1	20	6	30	-	45 0	11 6	5	-	VI	41	-	504 - - -	235	75 IV NE	POGGIO RUSCO
17501	1901	1	20	6	34	20	45 0	11 6	4	-2	VI	41	-	116 304 - -	000	75 IV NE	POGGIO RUSCO
17502	1901	1	23	0	17	10	45 3	8 48	4	-2	V	36	-	116 - - -	000	58 II SO	PIEVE DEL CAIRO
17507	1901	2	6	8	17	-	43 12	13 12	4	-	IV - V	33	-	116 - - -	000	124 IV SE	S.SEVERINO
17510	1901	2	9	3	0	-	40 56	15 15	3	-	IV - V	33	-	116 - - -	000	186 I NO	ANDRETTA
17511	1901	2	10	1	47	-	43 6	13 12	4	-	IV - V	33	-	116 - - -	000	124 III NE	POLVERINA
17521	1901	2	16	20	7	-	46 5	14 30	5	8	VI - VII	46	-	504 - - -	8		LJUBLJANA
17527	1901	2	19	11	45	-	42 48	13 40	4	-2	V	35	-	116 - - -	000	133 III NE	CIVITELLA
17530	1901	2	24	18	16	19	41 38	14 20	3	-	V	35	-	116 - - -	000	161 I NE	FROSOLONE
17533	1901	2	27	1	40	-	41 44	15 46	3	-	IV - V	33	-	116 - - -	000	156 II SO	S.GIOVANNI
17534	1901	2	27	9	45	-	38 41	15 54	3	-	IV - V	33	-	116 - - -	000	245 I NEbis	TROPEA
17549	1901	3	2	6	55	-	43 29	11 10	4	-	IV - V	33	-	116 - - -	000	113 III NE	COLLE VAL D*ELSA
17550	1901	3	3	7	40	-	43 18	10 55	4	-	IV - V	33	-	116 - - -	000	119 I NE	POMARANCE
17553	1901	3	6	9	10	-	42 50	12 35	4	-	IV - V	33	-	116 - - -	000	131 III NE	CASTEL RITALDI
17569	1901	3	22	13	-	-	39 41	9 6	3	-	IV - V	33	-	116 - - -	000	218 III SE	ISILI
17571	1901	3	22	19	34	-	46 3	14 31	5	19	IV - V	39	-	504 - - -	8		LJUBLJANA
17572	1901	3	25	18	28	-	43 3	10 53	4	-	IV - V	33	-	116 - - -	000	119 II SE	MASSA MARITTIMA
17578	1901	3	29	7	5	-	45 10	7 10	4	-2	V - VI	39	-	116 - - -	000	55 IV SE	M. LERA
17586	1901	4	12	16	55	-	43 4	12 37	4	-	IV - V	33	-	116 - - -	000	123 III SE	ASSISI
17590	1901	4	20	9	35	5	44 20	7 30	3	10	VI	41	-	116 141 304 -	000	91 IV NO	BOVES
17592	1901	4	20	11	15	-	37 44	15 7	3	-	V	36	-	507 - - -	35	262 III SE	GIARRE
17605	1901	4	24	8	3	40	42 3	12 42	6	10	V	39	-	502 - - -	3	144 III SE	PALOMBARA SABINA
17612	1901	4	24	14	20	7	42 6	12 44	3	-2	VIII	51	-	510 - - -	3	144 II NO	M.LIBRETTI
17615	1901	4	24	14	30	-	42 10	12 50	3	-	IV - V	33	-	116 - - -	000	144 I SE	POGGIO MOIANO
17616	1901	4	24	14	40	-	42 3	12 37	3	-	V	35	-	116 - - -	000	144 III SE	MENTANA
17617	1901	4	24	14	47	24	42 5	12 44	3	-2	V	35	-	116 141 - -	000	144 II SO	PALOMBARA
17618	1901	4	24	15	10	-	42 3	12 37	3	-	V	35	-	116 - - -	000	144 III SE	MENTANA
17619	1901	4	24	15	13	55	42 5	12 44	3	-2	V	35	-	116 - - -	000	144 II SO	PALOMBARA
17622	1901	4	24	15	47	-	42 5	12 44	3	-	IV - V	33	-	141 - - -	000	144 II SO	PALOMBARA
17626	1901	4	24	17	6	-	42 3	12 37	4	-	V	36	-	502 - - -	23	144 III SE	MENTANA
17627	1901	4	24	17	55	-	42 3	12 37	3	-	V	36	-	502 - - -	2	144 III SE	MENTANA
17635	1901	4	24	21	23	-	42 3	12 38	4	-	V	36	-	502 - - -	5	144 III SE	MENTANA
17636	1901	4	24	21	55	31	42 5	12 44	3	-2	V	35	-	116 141 - -	000	144 II SO	PALOMBARA
17638	1901	4	24	22	20	-	42 3	12 37	3	-	V	35	-	116 - - -	000	144 III SE	MENTANA
17639	1901	4	24	22	45	-	42 3	12 37	3	-	V	35	-	116 - - -	000	144 III SE	MENTANA
17646	1901	4	25	7	33	-	42 4	12 41	4	-	V	36	-	502 - - -	3	144 III SE	MENTANA
17653	1901	4	25	13	30	-	42 3	12 41	5	-	V	36	-	502 - - -	23	144 III SE	MENTANA
17655	1901	4	25	21	45	-	42 6	12 42	4	-	V	35	-	116 - - -	000	144 III NE	PASSO CORESE
17657	1901	4	25	21	56	-	42 3	12 37	5	-	V	36	-	502 - - -	3	144 III SE	MENTANA
17659	1901	4	25	23	56	-	42 4	12 40	5	-	V	36	-	502 - - -	3	144 III SE	MENTANA

N	YEAR	MO	DA	HO	MI	SE	LATIT	LONGI	RE	DEP	INT	MK	ML	REFERENCES	COD	TAB./25000	EPICENTRAL ZONE
17661	1901	4	26	0	15	-	42 4	12 40	5	-	V	36	-	502 - - -	3	144 III SE	MENTANA
17662	1901	4	26	2	35	-	37 45	14 24	-	-	V	35	-	318 - - -	000	260 II SE	NICOSIA
17679	1901	4	30	4	40	-	42 3	12 37	5	-	V	36	-	502 - - -	23	144 III SE	MENTANA
17696	1901	5	2	10	30	-	42 4	12 40	5	-	V	36	-	502 - - -	3	144 III SE	MENTANA
17714	1901	5	7	9	39	17	42 6	12 44	3	-2	VI	41	-	514 - - -	3	144 II NO	M.LIBRETTI
17724	1901	5	11	11	9	27	37 36	15 2	3	1	VII	39	-	507 508 - -	45	270 IV NO	BELPASSO
17728	1901	5	11	18	20	-	37 36	15 2	3	-1	VII	46	-	52 116 141 -	000	270 IV NO	BELPASSO
17736	1901	5	14	0	45	-	37 36	15 2	4	-	VI	41	-	507 - - -	8	270 IV NO	BELPASSO
17738	1901	5	14	2	45	-	37 36	15 2	3	-1	VII	46	-	507 - - -	25	270 IV NO	BELPASSO
17751	1901	5	24	23	-	-	37 36	15 2	-	-	V	35	-	318 - - -	000	270 IV NO	BELPASSO
17752	1901	5	25	4	59	20	44 50	7 45	4	-2	VI	41	-	116 304 - -	000	68 II NO	SOMMARIVA
17754	1901	5	26	22	30	-	43 21	12 34	4	-	IV - V	33	-	116 - - -	000	116 III SO	M.LETO
17756	1901	6	2	17	15	-	42 34	12 20	4	-	IV - V	33	-	502 - - -	3	137 I SE	AMELIA
17760	1901	6	2	23	47	4	42 33	12 11	4	-2	V	36	-	502 - - -	3	137 IV SE	CELLENO
17769	1901	6	18	21	30	-	44 33	9 28	4	-	IV - V	33	-	116 - - -	000	84 IV SO	MAGGIORASCA
17770	1901	6	19	11	0	-	42 33	12 13	4	-	VI	41	-	116 141 - -	000	137 I SO	ATTIGLIANO
17771	1901	6	19	24	-	-	42 33	12 14	5	-	V	36	-	502 - - -	8	137 I SO	ATTIGLIANO
17775	1901	6	20	15	40	-	38 50	16 18	3	-	V	35	-	116 318 - -	000	241 II NO	FILADELFIA
17776	1901	6	20	17	30	-	38 54	16 36	3	-1	VI	41	-	116 304 - -	000	242 IV SE	CATANZARO
17781	1901	6	22	19	42	-	42 55	12 58	6	-	IV - V	33	-	502 - - -	A2	132 IV NO	SELLANO
17783	1901	6	22	22	52	-	42 46	11 7	5	-	V	36	-	502 - - -	35	128 III NE	GROSSETO
17786	1901	6	23	16	0	-	42 32	12 14	4	-	VI	41	-	502 - - -	5	137 I SO	ATTIGLIANO
17790	1901	6	25	23	30	-	42 49	12 57	4	-	V	35	-	116 - - -	000	131 II NE	CERRETO
17796	1901	6	29	18	44	-	42 45	12 42	4	-	IV - V	33	-	116 - - -	000	131 III SE	BAIANO
17797	1901	6	30	0	10	-	38 30	14 57	3	-	V	-	-	116 318 - -	000	244 III NO	FILICUDI-ALICUDI
17811	1901	7	11	17	40	-	37 41	15 9	3	-	V	35	-	116 318 - -	000	262 III SE	GIARRE
17818	1901	7	21	14	10	-	46 8	14 30	5	5	V	36	-	504 - - -	8		LJUBLJANA
17820	1901	7	27	21	30	-	45 50	12 54	5	-	IV - V	33	-	116 - - -	000	39 II NE	PORTOGRUARO
17821	1901	7	31	1	15	-	42 3	12 37	4	-	V	35	-	116 - - -	000	144 III SE	MENTANA
17823	1901	7	31	8	11	55	41 40	13 52	4	-2	V	35	-	116 141 - -	000	152 II SE	SETTEFRATI
17824	1901	7	31	8	30	-	41 43	13 47	4	-	IV - V	33	-	141 - - -	000	152 II SO	ALVITO
17826	1901	7	31	10	38	30	41 43	13 43	3	5	VIII	51	-	502 - - -	3	152 II SO	ALVITO
17828	1901	7	31	10	45	-	41 55	13 5	5	-	IV - V	33	-	502 - - -	8	151 IV NE	SUBIACO
17842	1901	8	4	6	52	-	42 45	12 43	3	-2	VI	41	-	116 304 - -	000	131 II SO	SPOLETO
17843	1901	8	5	1	-	-	42 33	12 14	4	-	V	36	-	502 - - -	8	137 I SO	ATTIGLIANO
17860	1901	8	19	15	39	-	42 28	12 54	4	-	V	36	-	502 - - -	3	138 II NE	CANTALICE
17870	1901	8	25	12	-	-	42 50	12 35	4	-	V	35	-	116 - - -	000	131 III NE	CASTEL RITALDI
17874	1901	9	22	21	42	12	43 37	10 57	3	-2	VI	41	-	116 141 304 -	000	112 I NE	CASTELNUOVO
17875	1901	9	25	23	40	-	43 50	13 0	4	-	V - VI	38	-	116 - - -	000	110 III NO	S.COSTANZO
17876	1901	9	28	16	50	38	42 35	12 38	3	-2	VI	41	-	502 - - -	3	138 IV SE	TERNI
17881	1901	10	15	13	55	53	42 14	13 59	4	8	VI	41	-	116 141 304 -	000	147 IV SO	S.VALENTINO
17883	1901	10	21	2	58	-	42 21	13 25	4	-	V	35	-	116 - - -	000	139 II SE	L*AQUILA
17889	1901	10	30	14	49	58	45 36	10 31	3	25	VII-VIII	49	-	86 116 304 -	000	48 IV NO	SALO*
17890	1901	10	30	14	51	41	45 36	10 30	3	-	VII-VIII	49	-	504 - - -	8	48 IV NO	SALO*
17903	1901	11	8	16	40	-	45 36	10 25	5	-	IV - V	33	-	116 141 - -	000	47 I NE	GAVARDO
17912	1901	11	13	20	44	-	43 40	12 18	4	-	IV - V	33	-	116 - - -	000	108 II SO	SESTINO
17914	1901	11	15	3	58	-	42 20	13 25	4	-2	V	35	-	116 - - -	000	145 I NE	LUCOLI
17917	1901	11	21	17	38	39	38 42	13 13	5	-2	V	-	-	116 - - -	000	240H II SO	BASSO TIRRENO
17920	1901	12	13	0	9	-	38 36	16 6	3	-	V - VI	38	-	507 - - -	35	246 IV NE	S.GREGORIO
17922	1901	12	16	9	57	-	42 27	12 50	4	-	IV - V	33	-	502 - - -	23	138 II NE	CANTALICE

N	YEAR	MO	DA	HO	MI	SE	LATIT	LONGI	RE	DEP	INT	MK	ML	REFERENCES	COD	TAB./25000	EPICENTRAL ZONE
17927	1901	12	24	0	15	-	44 18	10 6	4	-2	V	36	-	116 - - -	000	96 IV NE	COMANO
17929	1901	12	28	7	5	-	41 42	15 55	4	-2	V	35	-	116 - - -	000	156 II SE	S.SALVATORE
17930	1902	1	1	4	0	-	42 50	12 33	3	-	V	35	-	116 - - -	000	131 III NO	MASSA MARTANA
17935	1902	1	3	17	24	59	38 18	15 59	3	-	IV - V	33	-	116 318 - -	000	255 IV NO	OPPIDO
17943	1902	1	10	4	0	50	43 32	13 12	4	-2	V	35	-	116 - - -	000	117 IV SE	BELVEDERE
17945	1902	1	13	9	30	-	42 36	12 38	4	-	V	35	-	116 - - -	000	138 IV NE	CESI
17949	1902	1	24	1	12	-	43 18	10 52	4	-	IV - V	33	-	116 - - -	000	119 I NE	POMARANCE
17951	1902	1	24	3	30	-	43 25	10 50	4	-	IV - V	33	-	116 - - -	000	112 II NE	VILLAMAGNA
17954	1902	1	26	12	20	54	38 36	16 6	4	-2	VI	41	-	507 - - -	23	246 IV NE	S.GREGORIO
17956	1902	1	27	4	45	-	38 18	15 59	4	-	IV - V	33	-	116 318 - -	000	255 IV NO	OPPIDO
17957	1902	1	28	0	45	-	39 18	16 15	3	-	V	35	-	116 318 - -	000	236 I NO	COSENZA
17958	1902	1	28	1	15	-	39 18	16 15	3	-	V	35	-	116 - - -	000	236 I NO	COSENZA
17960	1902	2	2	23	25	-	38 40	16 0	4	-	V	35	-	116 318 - -	000	241 III SO	BRIATICO
17967	1902	2	8	8	45	34	37 44	15 8	3	-2	V	35	-	116 - - -	000	262 III SE	GIARRE
17969	1902	2	10	17	25	-	45 55	14 21	5	3	IV - V	31	-	504 - - -	8		BOROVNICA
17971	1902	2	11	15	15	-	46 9	13 46	5	3	IV - V	31	-	504 - - -	8	26 II NO	IUGOSLAVIA
17977	1902	2	21	2	35	-	42 47	13 6	4	-	IV - V	33	-	116 - - -	000	132 III NE	NORCIA
17986	1902	3	3	3	45	-	38 8	15 5	4	-	IV - V	33	-	116 - - -	000	253 III NE	FURNARI
17987	1902	3	3	5	10	17	37 57	15 41	4	-2	V	36	-	507 - - -	3	263 IV NE	CAPO DELL*ARMI
17992	1902	3	5	2	30	-	44 8	10 20	5	-	IV - V	33	-	116 141 - -	000	96 II NE	CASTELNUOVO
17993	1902	3	5	2	37	43	44 6	10 22	3	20	V	36	-	116 141 - -	000	96 II NE	CASTELNUOVO
17994	1902	3	5	4	0	-	44 6	10 22	4	-	V	36	-	116 - - -	000	96 II NE	CASTELNUOVO
17995	1902	3	5	5	-	-	43 54	10 18	4	-	IV - V	33	-	116 - - -	000	104 I SO	VIAREGGIO
17996	1902	3	5	7	6	26	44 6	10 29	3	-1	VII	47	-	116 141 304 -	000	97 III NO	FOSCIANDORA
18000	1902	3	5	10	37	-	44 8	10 20	5	-	V	36	-	116 - - -	000	96 II NE	CASTELNUOVO
18009	1902	3	11	10	50	-	43 55	10 18	4	-	V	35	-	116 - - -	000	104 I NO	PIETRASANTA
18010	1902	3	11	10	50	-	44 6	10 25	5	-	V	36	-	116 - - -	000	96 II NE	CASTELNUOVO
18011	1902	3	11	12	21	40	44 6	10 25	3	10	V	36	-	116 141 304 -	000	96 II NE	CASTELNUOVO
18012	1902	3	11	14	19	-	41 48	12 41	3	-	VI	41	-	502 - - -	35	150 III NE	FRASCATI
18019	1902	3	20	16	50	-	44 12	10 12	4	-	IV - V	33	-	116 - - -	000	96 IV SE	FIVIZZANO
18021	1902	3	25	5	20	-	44 12	10 12	4	-	IV - V	33	-	116 - - -	000	96 IV SE	FIVIZZANO
18025	1902	3	31	19	0	-	44 8	10 20	4	-	V	36	-	116 - - -	000	96 II NE	CASTELNUOVO
18035	1902	4	11	1	28	44	44 50	8 51	4	-2	V	36	-	116 - - -	000	70 II NE	VILLAVERNIA
18041	1902	4	18	19	15	-	37 9	15 2	3	-	IV - V	33	-	116 318 - -	000	274 III NO	SORTINO
18043	1902	4	21	19	0	-	38 21	16 5	4	-2	VII	46	-	507 - - -	35	246 III SE	CITTANOVA
18046	1902	4	21	19	7	-	38 21	16 5	4	-2	VII	46	-	507 - - -	35	246 III SE	CITTANOVA
18060	1902	5	9	22	41	15	43 42	12 30	4	-2	V	35	-	116 - - -	000	109 III SO	URBANIA
18064	1902	5	22	0	-	-	42 42	12 30	4	-	IV - V	33	-	116 - - -	000	131 III SO	ACQUASPARTA
18067	1902	5	26	4	46	-	42 47	12 25	4	-	V	35	-	116 - - -	000	130 II NE	TODI
18071	1902	5	31	19	35	-	42 50	12 35	4	-	V	35	-	116 - - -	000	131 III NE	CASTEL RITALDI
18083	1902	6	9	23	21	-	42 45	12 42	4	-	V	35	-	116 - - -	000	131 III SE	BAIANO
18094	1902	6	13	0	50	-	37 3	14 47	3	-	V	36	-	507 - - -	5	273 II SO	GIARRATANA
18097	1902	6	13	22	16	-	42 45	12 42	4	-	V	35	-	116 - - -	000	131 III SE	BAIANO
18098	1902	6	14	14	30	45	42 48	12 36	4	-2	VI	41	-	116 304 - -	000	131 III NE	CASTEL RITALDI
18101	1902	6	14	21	15	50	37 38	14 53	3	-1	V	36	-	507 - - -	3	269 I NE	ADRANO
18105	1902	6	19	9	23	-	46 54	11 18	5	-	VI	41	-	504 - - -	8	4 I SO	RIDANNA
18109	1902	6	22	1	0	-	39 46	16 39	4	-2	VII	46	-	507 - - -	235	222 III NE	ALTO IONIO
18110	1902	6	24	6	30	-	41 24	13 59	4	-	V	36	-	502 - - -	8	161 III SO	MIGNANO
18114	1902	6	26	4	14	-	45 36	11 54	5	-	IV - V	33	-	504 - - -	8	50 I NE	S.MARTINO LUPARI
18119	1902	6	27	3	14	28	43 41	12 2	4	-	V	35	-	116 141 - -	000	108 III SO	PIEVE S.STEFANO

N	YEAR	MO	DA	HO	MI	SE	LATIT	LONGI	RE	DEP	INT	MK	ML	REFERENCES	COD	TAB./25000	EPICENTRAL ZONE
18120	1902	6	27	3	20	-	43 40	12 2	4	-	V	35	-	116 - - -	000	108 III SO	PIEVE S.STEFANO
18122	1902	6	27	16	48	55	43 36	11 54	3	-2	VI	41	-	116 141 304 -	000	114 I NE	CHITIGNANO
18123	1902	6	28	8	0	-	43 36	11 54	3	-2	VI	41	-	116 141 304 -	000	114 I NE	CHITIGNANO
18124	1902	6	28	8	45	50	43 38	11 54	4	-2	VII	46	-	116 141 - -	000	114 I NE	CHITIGNANO
18125	1902	6	28	8	55	-	43 38	11 54	4	-	VI	41	-	116 141 - -	000	114 I NE	CHITIGNANO
18133	1902	6	30	2	40	-	41 41	12 47	3	-	IV - V	33	-	502 - - -	3	150 II SO	VELLETRI
18135	1902	6	30	5	12	-	41 41	12 47	3	-	IV - V	33	-	502 - - -	3	150 II SO	VELLETRI
18140	1902	7	2	6	56	29	40 56	15 10	4	-2	V	35	-	116 - - -	000	186 IV NE	S.ANGELO LOMBARDI
18147	1902	7	7	3	57	-	46 10	13 45	5	9	IV - V	36	-	504 - - -	8	26 I SO	IUGOSLAVIA
18157	1902	7	20	13	37	15	43 28	11 2	4	-	V	35	-	116 - - -	000	113 III NO	S.GIMIGNANO
18158	1902	7	20	22	24	-	41 23	14 0	4	-	V	36	-	502 - - -	8	161 III SO	MIGNANO
18159	1902	7	20	22	37	-	41 23	14 0	4	-	V - VI	38	-	502 - - -	35	161 III SO	MIGNANO
18167	1902	7	22	23	16	-	41 24	13 59	4	-	V	36	-	502 - - -	3	161 III SO	MIGNANO
18168	1902	7	22	23	20	-	41 24	13 59	4	-	V	36	-	502 - - -	8	161 III SO	MIGNANO
18169	1902	7	23	-	-	-	41 24	13 59	4	-	V	36	-	502 - - -	8	161 III SO	MIGNANO
18170	1902	7	24	4	52	-	37 41	15 6	3	-	V	35	-	116 318 - -	000	262 III SE	GIARRE
18174	1902	7	26	8	57	-	42 55	12 58	4	-	V	35	-	116 - - -	000	132 IV NO	M.FEMA
18175	1902	7	27	23	37	40	44 30	10 44	5	-2	V	36	-	116 - - -	000	86 II NO	SERRAMAZZONI
18177	1902	7	27	23	59	-	41 25	13 58	5	-	V - VI	38	-	502 - - -	35	161 III NO	VENAFRO
18179	1902	7	28	24	-	-	41 24	13 59	5	-	V	36	-	502 - - -	8	161 III SO	MIGNANO
18192	1902	8	4	12	25	-	40 35	15 40	4	-	IV - V	33	-	116 - - -	000	199 IV SE	TITO
18193	1902	8	4	22	37	10	44 12	10 12	3	40	VII	47	-	116 141 304 -	000	96 IV SE	FIVIZZANO
18197	1902	8	7	1	40	-	42 50	12 35	4	-	V	35	-	116 - - -	000	131 III NE	CASTEL RITALDI
18210	1902	8	13	22	-	-	43 19	13 17	4	-	IV - V	33	-	116 - - -	000	124 I NO	TREIA
18213	1902	8	15	2	45	-	43 6	12 48	4	-	V	35	-	116 - - -	000	123 II NO	NOCERA UMBRA
18214	1902	8	15	4	45	-	43 6	12 48	4	-	V	35	-	116 - - -	000	123 II NO	NOCERA UMBRA
18217	1902	8	24	23	16	6	41 25	14 0	3	-2	V	35	-	116 - - -	000	161 III NO	VENAFRO
18219	1902	8	26	23	47	20	41 25	14 0	3	-2	V	35	-	116 - - -	000	161 III NO	VENAFRO
18220	1902	8	27	5	30	-	43 15	12 57	3	-	V	35	-	116 - - -	000	123 I SE	FIUMINATA
18221	1902	8	27	18	25	-	43 15	12 47	4	-	IV - V	33	-	116 - - -	000	123 I SO	GUALDO TADINO
18222	1902	8	27	21	25	-	43 15	12 47	4	-	IV - V	33	-	116 - - -	000	123 I SO	GUALDO TADINO
18224	1902	8	28	12	15	-	43 15	12 47	4	-	IV - V	33	-	116 - - -	000	123 I SO	GUALDO TADINO
18225	1902	8	28	22	25	43	43 17	12 45	4	-2	V	35	-	116 - - -	000	123 I NO	FOSSATO
18226	1902	8	29	10	45	-	41 34	13 20	4	-	IV - V	33	-	116 - - -	000	159 I SE	CECCANO
18231	1902	8	29	22	0	-	43 15	12 57	4	-	V	35	-	116 - - -	000	123 I SE	FIUMINATA
18232	1902	8	30	18	41	40	42 52	12 48	4	-2	V	35	-	116 - - -	000	131 I SO	TREVI
18233	1902	8	31	0	-	-	42 52	12 46	4	-	V	35	-	116 - - -	000	131 I SO	TREVI
18234	1902	8	31	12	52	-	41 27	13 58	5	-	V	36	-	502 - - -	23	161 III NO	VENAFRO
18255	1902	9	8	22	30	-	42 24	12 14	3	-	V	36	-	502 - - -	235	137 II SO	VIGNANELLO
18265	1902	9	13	19	10	-	37 53	14 57	3	-	IV - V	33	-	116 318 - -	000	261 I SE	RANDAZZO
18268	1902	9	16	7	56	-	37 53	14 59	3	-	V	35	-	116 318 - -	000	262 IV SO	MALVAGNA
18275	1902	9	21	20	12	6	41 44	13 21	4	-2	VI	41	-	502 - - -	3	151 II SE	ALATRI
18281	1902	10	1	22	15	-	42 34	12 39	5	-	V	36	-	502 - - -	8	138 IV SE	TERNI
18284	1902	10	2	1	44	-	42 14	13 10	4	-	IV - V	33	-	502 - - -	3	145 IV SE	PESCOROCCHIANO
18288	1902	10	11	18	30	36	45 49	13 38	5	7	V	37	-	504 - - -	8	40AIII NE	DUINO
18294	1902	10	12	18	43	13	41 45	12 42	4	-1	V	36	-	502 - - -	35	150 III SE	ALBANO
18299	1902	10	20	21	-	-	42 24	12 52	5	-	V - VI	38	-	502 - - -	8	138 II SE	RIETI
18300	1902	10	21	18	4	-	42 10	12 49	3	-	VI	41	-	502 - - -	35	144 I SO	FARA
18304	1902	10	23	4	-	-	38 11	15 33	3	-	IV - V	33	-	507 - - -	5	254 IV SO	MESSINA
18307	1902	10	23	8	51	35	42 25	12 53	3	-2	VI - VII	43	-	502 - - -	3	138 II NE	CANTALICE

N	YEAR	MO	DA	HO	MI	SE	LATIT	LONGI	RE	DEP	INT	MK	ML	REFERENCES	COD	TAB./25000	EPICENTRAL ZONE
18316	1902	10	25	8	36	-	42 24	12 56	4	-2	V	36	-	502 - - -	35	138 II SE	RIETI
18318	1902	10	27	14	13	-	43 40	12 18	4	-	IV - V	33	-	116 - - -	000	108 II SO	SESTINO
18324	1902	11	5	14	15	-	43 20	11 0	4	-	IV - V	33	-	116 - - -	000	120 IV NO	RADICONDOLI
18329	1902	11	21	7	59	-	45 8	7 5	4	-2	V	36	-	116 - - -	000	55 III NE	BUSSOLENO
18331	1902	11	26	22	0	-	42 48	12 36	4	-	V	35	-	116 - - -	000	131 III NE	CASTEL RITALDI
18332	1902	11	29	21	30	-	44 10	10 17	4	-	IV - V	33	-	116 - - -	000	96 I SO	PIAZZA SERCHIO
18333	1902	11	29	23	8	22	40 40	15 30	4	-2	V	35	-	116 - - -	000	187 III SO	RICIGLIANO
18334	1902	12	4	16	35	1	44 12	10 12	3	10	V - VI	39	-	116 141 304 -	000	96 IV SE	FIVIZZANO
18339	1902	12	8	2	44	8	39 6	16 48	4	-2	V	36	-	507 - - -	3	237 II NO	PETILIA
18341	1902	12	16	12	28	-	41 2	14 36	4	-	V - VI	38	-	116 - - -	000	173 III SE	MONTESARCHIO
18342	1902	12	16	21	38	15	44 12	10 12	3	-2	V - VI	39	-	116 141 304 -	000	96 IV SE	FIVIZZANO
18344	1902	12	17	5	21	27	42 50	11 39	3	-2	VI - VII	43	-	502 - - -	35	129 III NE	SANTA FIORA
18354	1903	1	3	10	30	-	37 9	15 2	3	-	V	35	-	6 318 - -	000	274 III NO	SORTINO
18357	1903	1	5	2	45	-	42 46	13 39	4	-	V	35	-	6 - - -	000	133 III NE	CIVITELLA
18362	1903	1	9	19	33	-	44 12	10 12	4	-	V	36	-	6 7 - -	000	96 IV SE	FIVIZZANO
18366	1903	1	10	13	16	37	41 2	14 30	4	-2	V - VI	38	-	6 7 141 -	000	173 III SO	S.FELICE
18367	1903	1	10	17	15	-	41 2	14 30	4	-	V	35	-	6 7 141 -	000	173 III SO	S.FELICE
18371	1903	1	17	3	50	-	41 0	14 35	4	-	V	35	-	6 7 141 -	000	185 IV NE	BAIANO
18373	1903	1	20	16	1	3	41 2	14 31	4	-2	V	35	-	6 7 141 -	000	173 III SO	S.FELICE
18377	1903	1	24	16	-	-	41 0	14 35	4	-	V	35	-	6 7 141 -	000	185 IV NE	BAIANO
18378	1903	1	25	21	-	-	41 0	14 35	4	-	V	35	-	7 141 - -	000	185 IV NE	BAIANO
18379	1903	1	25	21	-	-	41 0	14 35	4	-	V	35	-	7 141 - -	000	185 IV NE	BAIANO
18380	1903	1	25	21	-	-	41 0	14 35	4	-	V	35	-	7 141 - -	000	185 IV NE	BAIANO
18381	1903	1	25	23	30	-	41 0	14 35	4	-	V	35	-	6 7 141 -	000	185 IV NE	BAIANO
18383	1903	1	29	10	47	-	41 43	15 58	4	-	IV - V	33	-	7 141 - -	000	157 III SO	MONTE S.ANGELO
18385	1903	1	30	22	55	-	37 41	15 9	3	-1	V	36	-	507 - - -	235	262 III SE	GIARRE
18395	1903	2	8	19	45	46	42 36	12 0	4	-2	V	36	-	502 - - -	35	137 IV NO	BOLSENA
18403	1903	2	10	8	4	49	36 54	15 4	4	-2	VII	46	-	507 - - -	35	277 IV SO	NOTO
18408	1903	2	11	3	8	21	44 12	10 12	4	-2	V	36	-	6 7 - -	000	96 IV SE	FIVIZZANO
18410	1903	2	12	13	5	-	42 21	13 25	4	6	V	35	-	6 7 - -	000	139 II SE	L*AQUILA
18418	1903	2	16	19	59	-	46 2	14 14	5	4	VI	40	-	504 - - -	8		ROVTE
18435	1903	2	27	21	20	-	41 0	14 35	4	-	V	35	-	6 7 - -	000	185 IV NE	BAIANO
18446	1903	3	8	20	30	-	37 35	14 42	3	-	V	36	-	507 - - -	5	269 IV SE	CATENANUOVA
18450	1903	3	10	4	35	0	41 41	13 33	4	-2	V	36	-	502 - - -	25	152 III SO	ISOLA DEL LIRI
18465	1903	3	21	21	35	-	44 18	7 3	4	-	V - VI	39	-	6 - - -	000	90 IV NO	BAGNI
18466	1903	3	22	2	12	-	44 18	7 3	4	-	V	36	-	6 - - -	000	90 IV NO	BAGNI
18477	1903	4	3	11	20	-	37 42	15 6	4	-	V	35	-	6 7 318 -	000	262 III SE	GIARRE
18478	1903	4	4	1	41	56	43 42	8 3	4	-2	V - VI	38	-	6 7 - -	000	103 III SO	MAR LIGURE
18479	1903	4	4	6	5	-	37 41	15 8	4	-	V	35	-	6 7 318 -	000	262 III SE	GIARRE
18480	1903	4	5	4	-	-	37 47	15 8	-	-	V	35	-	318 - - -	000	262 III NE	PIEDIMONTE
18483	1903	4	6	2	25	-	41 30	13 47	3	-	V	35	-	6 7 - -	000	160 II NO	PIGNATARO
18484	1903	4	7	10	22	25	37 44	15 8	3	-1	V	35	-	6 7 318 -	000	262 III SE	GIARRE
18489	1903	4	14	22	22	-	44 12	10 12	4	-	V	36	-	6 7 - -	000	96 IV SE	FIVIZZANO
18503	1903	4	29	1	22	-	41 54	13 12	5	-	V	36	-	502 - - -	3	151 IV SE	AFFILE
18505	1903	4	30	7	30	45	41 2	14 33	4	-2	V - VI	38	-	7 141 - -	000	173 III SO	S.FELICE
18509	1903	5	4	3	44	15	41 2	14 42	2	-2	VIII	51	-	7 141 304 -	000	173 III SE	MONTESARCHIO
18514	1903	5	4	21	4	-	40 49	14 25	3	-	V	35	-	6 - - -	000	184 II NE	VESUVIO
18515	1903	5	5	6	59	58	41 2	14 42	4	-2	VI	41	-	7 304 - -	000	173 III SE	MONTESARCHIO
18518	1903	5	6	22	30	-	41 2	14 31	4	-	V	35	-	6 7 141 -	000	173 III SO	S.FELICE
18527	1903	5	21	15	45	-	46 19	14 13	5	3	V	34	-	504 - - -	8		RADOVLJICA

N	YEAR	MO	DA	HO	MI	SE	LATIT	LONGI	RE	DEP	INT	MK	ML	REFERENCES	COD	TAB./25000	EPICENTRAL ZONE
18528	1903	5	22	9	42	55	41 2	14 42	3	-2	VII	46	-	7 141 304 -	000	173 III SE	MONTESARCHIO
18531	1903	5	23	2	45	-	41 3	14 45	3	-2	VI	41	-	6 7 141 -	000	173 II SO	ALTAVILLA
18532	1903	5	23	7	15	-	41 4	14 45	4	-	V	35	-	6 7 141 -	000	173 II SO	ALTAVILLA
18537	1903	5	25	5	-	-	40 49	14 25	3	-	IV - V	33	-	6 7 - -	000	184 II NE	VESUVIO
18538	1903	5	26	17	1	50	37 36	15 6	4	-2	VI	41	-	7 141 304 -	000	270 IV NE	ACIREALE
18539	1903	5	26	21	7	-	42 24	12 52	4	-	V - VI	38	-	502 - - -	35	138 II SE	RIETI
18541	1903	5	27	1	42	43	41 16	15 56	4	-2	V	35	-	7 - - -	000	175 I NE	CERIGNOLA
18542	1903	5	27	22	58	-	45 58	13 54	5	1	IV - V	26	-	504 - - -	8	40A I NE	IUGOSLAVIA
18543	1903	5	29	7	30	-	45 42	10 40	4	-	V - VI	39	-	6 - - -	000	35 III SE	GARGNANO
18546	1903	5	30	23	45	-	44 23	9 4	4	-	V	36	-	6 7 - -	000	83 III SO	NERVI
18549	1903	6	1	1	30	-	37 37	15 6	4	-	IV - V	33	-	507 - - -	8	270 IV NE	ACIREALE
18553	1903	6	1	1	45	-	37 37	15 6	4	-	V	36	-	507 - - -	8	270 IV NE	ACIREALE
18556	1903	6	1	1	55	-	37 37	15 6	4	-	V	36	-	507 - - -	8	270 IV NE	ACIREALE
18558	1903	6	1	2	5	-	37 37	15 6	4	-	V	36	-	507 - - -	8	270 IV NE	ACIREALE
18561	1903	6	1	2	15	-	37 37	15 6	4	-	V	36	-	507 - - -	8	270 IV NE	ACIREALE
18562	1903	6	1	9	-	-	40 49	14 25	3	-	IV - V	33	-	6 7 - -	000	184 II NE	VESUVIO
18564	1903	6	2	1	23	4	37 36	15 6	4	-2	VI	41	-	7 141 304 -	000	270 IV NE	ACIREALE
18573	1903	6	2	2	15	-	37 36	15 6	4	-2	VI	41	-	7 141 - -	000	270 IV NE	ACIREALE
18576	1903	6	3	4	20	-	40 49	14 25	4	-	V	35	-	6 7 - -	000	184 II NE	VESUVIO
18583	1903	6	7	2	5	-	37 37	15 6	4	-	V	36	-	507 - - -	35	270 IV NE	ACIREALE
18593	1903	6	21	13	29	20	42 38	12 5	3	-2	VII	46	-	502 - - -	3	137 IV NE	BAGNOREGIO
18600	1903	6	28	23	12	-	42 35	12 9	5	-	V	36	-	502 - - -	3	137 IV SE	CELLENO
18602	1903	6	29	18	15	-	41 40	13 35	4	-	V	35	-	6 - - -	000	152 III SE	SORA
18609	1903	7	13	8	19	38	37 9	14 24	3	19	• V - VI	44	-	507 508 - -	345	272 II NE	NISCEMI
18615	1903	7	16	15	21	55	40 50	15 22	4	-2	V	35	-	7 279 - -	000	186 II NE	CASTELGRANDE
18617	1903	7	19	6	55	-	44 18	10 0	4	-	V	36	-	7 279 - -	000	96 IV NO	BAGNONE
18625	1903	7	27	3	46	42	44 18	10 0	3	-1	VII	47	-	141 279 304 -	000	96 IV NO	BAGNONE
18631	1903	7	28	0	24	46	44 18	10 0	4	-2	V	36	-	7 141 279 -	000	96 IV NO	BAGNONE
18639	1903	8	1	19	15	-	41 2	14 36	4	-1	V	35	-	7 141 - -	000	173 III SE	MONTESARCHIO
18650	1903	8	14	0	50	-	42 48	13 40	4	-2	V	35	-	7 279 - -	000	133 III NE	CIVITELLA
18654	1903	8	22	15	50	-	45 39	14 13	5	6	V	37	-	504 - - -	8		POSTOJNA
18664	1903	9	3	7	21	35	44 18	7 5	4	-2	V	36	-	7 279 - -	000	90 IV NE	VINADIO
18666	1903	9	7	7	2	-	46 17	13 9	4	-	IV - V	33	-	7 279 - -	000	25 IV NE	GEMONA
18670	1903	10	20	21	15	-	42 10	12 51	4	-	V	35	-	7 141 279 -	000	144 I SE	POGGIO MOIANO
18672	1903	10	26	13	35	-	39 49	15 47	3	-	V	36	-	507 - - -	3	220 II NO	SCALEA
18681	1903	11	1	0	20	-	45 45	14 11	5	5	V - VI	39	-	504 - - -	8		POSTOJNA
18682	1903	11	2	21	52	26	42 54	13 6	3	-2	VII	46	-	7 141 304 -	000	132 IV SE	CASTEL SANT*ANGEL
18686	1903	11	2	23	58	-	42 54	13 0	3	-	V	35	-	141 279 - -	000	132 IV SO	PRECI
18689	1903	11	3	4	-	-	42 46	13 39	4	-	V	35	-	279 - - -	000	133 III NE	CIVITELLA
18691	1903	11	3	6	19	23	42 54	13 0	3	-2	V - VI	38	-	7 141 279 -	000	132 IV SO	PRECI
18694	1903	11	8	14	33	-	42 49	12 57	4	-	V	35	-	7 141 279 -	000	131 II NE	CERRETO
18700	1903	11	20	9	57	16	37 41	15 7	4	-2	V - VI	38	-	507 - - -	3	262 III SE	GIARRE
18709	1903	12	7	5	58	50	41 6	14 46	4	-2	V	35	-	7 279 - -	000	173 II NO	BENEVENTO
18711	1903	12	7	19	46	1	41 6	14 46	4	-2	V	35	-	7 279 - -	000	173 II NO	BENEVENTO
18712	1903	12	7	21	14	54	41 6	14 46	3	-2	VI	41	-	7 304 - -	000	173 II NO	BENEVENTO
18717	1903	12	14	0	45	-	37 54	14 6	3	-	V	35	-	279 318 - -	000	260 IV SE	S.MAURO CASTELV.
18719	1903	12	17	-	-	-	42 54	11 32	4	-	V	36	-	502 - - -	3	129 IV SO	ARCIDOSSO
18720	1903	12	26	9	20	-	42 49	12 57	4	-	V	35	-	279 - - -	000	131 II NE	CERRETO
18722	1904	1	15	2	2	-	46 12	14 29	5	9	IV - V	36	-	504 - - -	8		ZG. BRNIK
18723	1904	1	16	15	28	20	44 35	8 42	4	-2	V	36	-	279 - - -	000	82 IV SE	CAMPO LIGURE

N	YEAR	MO	DA	HO	MI	SE	LATIT	LONGI	RE	DEP	INT	MK	ML	REFERENCES	COD	TAB./25000	EPICENTRAL ZONE
18724	1904	1	16	18	11	-	44 18	10 0	4	-	V	36	-	279 - - -	000	96 IV NO	BAGNONE
18726	1904	1	29	19	17	-	37 41	15 7	3	-	V	36	-	507 - - -	8	262 III SE	GIARRE
18736	1904	2	15	22	15	-	38 17	15 34	3	-	V	36	-	507 - - -	235	254 IV NO	CASTANEA
18739	1904	2	20	16	10	-	38 4	13 0	3	-	V	36	-	507 - - -	3	249 III SO	BALESTRATE
18745	1904	2	23	14	58	-	38 12	13 12	3	-	V	36	-	507 - - -	3	249 IV SE	PUNTA RAISI
18747	1904	2	23	15	48	-	38 12	13 12	3	-	V	36	-	507 - - -	3	249 IV SE	PUNTA RAISI
18754	1904	2	24	15	53	26	42 7	13 20	3	6	IX	57	-	510 - - -	A	145 II NE	MARSICA-ROSCIOLO
18757	1904	2	25	0	29	4	42 7	13 20	3	7	VII-VIII	50	-	514 - - -	A	145 II NE	MAGLIANO
18759	1904	2	25	1	32	-	42 0	13 17	5	-	IV - V	33	-	502 - - -	35	151 I NO	VALLEPIETRA
18766	1904	2	25	18	47	50	44 28	10 30	3	8	VIII	52	53	141 279 304 -	000	86 III NO	CARPINETI
18770	1904	2	25	21	40	18	44 28	10 30	3	8	VI	41	-	141 279 - -	000	86 III NO	CARPINETI
18776	1904	2	29	8	38	55	44 28	10 20	3	-2	V	36	-	141 279 - -	000	85 II NE	CASTELNOVO
18778	1904	2	29	19	17	-	37 41	15 7	3	-	V	35	-	279 318 - -	000	262 III SE	GIARRE
18780	1904	3	1	1	53	-	42 11	13 14	4	-	IV - V	33	-	502 - - -	35	145 I SO	BORGOCOLLE
18781	1904	3	1	4	-	-	42 7	13 20	3	10	V	35	-	141 - - -	000	145 II NE	MAGLIANO
18782	1904	3	3	18	56	-	42 7	13 20	3	15	VI	46	-	514 - - -	3	145 II NE	MAGLIANO
18790	1904	3	9	23	-	-	42 7	13 20	3	8	VII	46	-	141 279 304 -	000	145 II NE	MAGLIANO
18793	1904	3	10	4	22	-	42 7	13 20	3	8	VII	48	52	514 - - -	3	145 II NE	MAGLIANO
18795	1904	3	10	4	26	6	46 30	13 48	4	-2	VI	41	52	279 - - -	000	14A II NO	IUGOSLAVIA
18796	1904	3	10	-	-	-	42 7	13 20	3	-	VII	46	-	514 - - -	8	145 II NE	MAGLIANO
18799	1904	3	10	20	47	-	46 42	11 12	5	-	V	36	-	504 - - -	8	4 III SE	MERANO
18800	1904	3	11	13	25	-	42 7	13 20	3	7	VI	43	-	514 - - -	3	145 II NE	MAGLIANO
18807	1904	3	20	5	50	4	42 7	13 20	3	8	VI	43	-	514 - - -	35	145 II NE	MAGLIANO
18809	1904	3	20	7	50	-	42 7	13 20	3	9	VI	44	-	514 - - -	3	145 II NE	MAGLIANO
18813	1904	3	25	9	0	-	42 7	13 20	3	7	VI - VII	45	-	514 - - -	235	145 II NE	MAGLIANO
18816	1904	3	26	4	5	-	42 54	11 46	4	-	V	36	-	502 - - -	3	129 I SO	RADICOFANI
18817	1904	3	27	11	29	52	43 42	10 12	4	-2	VII	46	-	279 - - -	000	104 III SE	MAR LIGURE
18822	1904	3	29	1	14	29	41 55	12 47	3	-2	IV - V	33	-	502 - - -	35	150 I NO	TIVOLI
18826	1904	3	29	3	0	-	41 55	12 47	4	-	V	36	-	502 - - -	23	150 I NO	TIVOLI
18830	1904	3	29	8	30	-	42 7	13 15	3	4	VI - VII	43	-	141 279 304 -	000	145 II NO	SANTE MARIE
18844	1904	3	31	23	40	-	42 30	12 17	4	-	V	35	-	279 - - -	000	137 II NO	SORIANO
18862	1904	4	5	16	29	54	44 0	11 15	4	-	V	35	-	279 - - -	000	106 I NO	S.PIERO
18863	1904	4	5	22	-	-	44 0	11 15	4	-	IV - V	33	-	279 - - -	000	106 I NO	S.PIERO
18871	1904	4	7	19	0	-	42 7	13 20	3	7	VI	43	-	514 - - -	23	145 II NE	MAGLIANO
18874	1904	4	8	8	22	29	41 43	15 45	3	-2	VI - VII	43	-	141 279 304 -	000	156 II SO	S.GIOVANNI
18881	1904	4	12	-	-	-	42 7	13 20	4	-2	V	35	-	279 - - -	000	145 II NE	MAGLIANO
18882	1904	4	13	5	57	28	42 7	13 20	3	11	VI	45	-	514 - - -	3	145 II NE	MAGLIANO
18887	1904	4	20	22	55	4	42 7	13 20	4	11	V - VI	42	-	514 - - -	A3	145 II NE	MAGLIANO
18892	1904	5	9	2	25	-	37 30	13 5	4	-	V	35	-	279 318 - -	000	266 III NE	MACAUDA
18902	1904	5	19	22	36	-	41 20	14 30	4	-	V	35	-	279 - - -	000	173 IV NO	CERRETO
18903	1904	5	21	17	9	-	40 0	16 5	4	-	V	35	-	279 - - -	000	221 IV NE	VIGGIANELLO
18905	1904	5	22	12	27	-	45 42	14 11	5	13	IV - V	38	-	504 - - -	8		POSTOJNA
18906	1904	5	30	9	26	30	42 45	12 42	4	-	IV - V	33	-	279 - - -	000	131 III SE	BAIANO
18911	1904	6	8	13	32	8	42 0	13 26	3	11	V	35	-	141 279 304 -	000	151 I NE	CAPISTRELLO
18914	1904	6	9	1	14	39	41 28	13 59	3	-2	VI	41	-	502 - - -	3	161 III NO	VENAFRO
18920	1904	6	10	11	15	28	44 11	10 45	3	-1	VIII	52	52	141 279 304 -	000	97 I SO	FANANO
18924	1904	6	10	22	0	-	44 10	10 43	4	-2	V	36	-	141 279 - -	000	97 I SO	FANANO
18925	1904	6	11	19	20	-	42 59	12 41	4	-	IV - V	33	-	279 - - -	000	131 IV NE	SPELLO
18927	1904	6	13	2	4	-	42 55	12 58	4	-	V - VI	38	-	279 - - -	000	132 IV NO	M.FEMA
18928	1904	6	13	2	35	-	42 55	12 58	4	-	V	35	-	279 - - -	000	132 IV NO	M.FEMA

N	YEAR	MO	DA	HO	MI	SE	LATIT	LONGI	RE	DEP	INT	MK	ML	REFERENCES	COD	TAB./25000	EPICENTRAL ZONE
18931	1904	6	14	19	6	17	36 52	14 45	4	3	V	34	-	507 508 - -	345	276 I SO	MODICA
18932	1904	6	15	2	1	-	38 0	16 14	3	-	IV - V	33	-	507 - - -	8	264 I NO	BASSO IONIO
18933	1904	6	15	2	1	-	38 0	16 14	3	-	IV - V	33	-	507 - - -	8	264 I NO	BASSO IONIO
18939	1904	6	20	1	24	15	43 4	12 38	4	-2	V - VI	38	-	279 - - -	000	123 III SE	ASSISI
18943	1904	6	22	15	30	-	42 6	13 15	4	-	V	36	-	502 - - -	35	145 II NO	SANTE MARIE
18945	1904	6	22	21	0	-	44 10	10 43	4	-	V	36	-	141 279 - -	000	97 I SO	FANANO
18948	1904	7	3	6	7	20	45 38	10 2	5	-	V	36	-	279 - - -	000	47 IV NO	ISEO
18953	1904	7	7	0	10	-	42 54	11 46	4	-	V	36	-	502 - - -	35	129 I SO	RADICOFANI
18955	1904	7	7	15	2	-	44 11	10 46	4	-2	V - VI	39	-	141 279 - -	000	97 I SO	FANANO
18958	1904	7	12	5	32	-	44 54	6 36	3	-2	VIII	52	48	227 279 - -	000	66 IV SE	FRANCIA
18962	1904	7	15	2	1	-	38 0	16 14	4	-	IV - V	33	-	279 280 - -	000	264 I NO	BASSO IONIO
18963	1904	7	15	2	1	-	38 0	16 14	4	-	IV - V	33	-	279 280 - -	000	264 I NO	BASSO IONIO
18970	1904	7	16	23	35	-	38 33	14 50	4	-3	VI	41	-	507 - - -	23	244 IV SO	SALINA
18972	1904	7	18	20	2	36	41 6	14 54	3	-2	VI	41	-	141 279 304 -	000	173 II NE	APICE
18974	1904	7	22	5	2	-	41 26	14 0	3	-	V	35	-	279 280 - -	000	161 III NO	VENAFRO
18980	1904	8	8	12	21	-	42 56	13 5	4	-	V	35	-	279 - - -	000	132 IV NE	VISSO
18982	1904	8	19	6	20	45	41 17	15 53	4	-2	V	35	-	279 304 - -	000	175 I NE	CERIGNOLA
18986	1904	8	22	12	-	-	38 35	14 50	4	-	V	-	-	279 280 318 -	000	244 IV SO	SALINA
18991	1904	8	26	12	50	45	37 16	14 41	4	24	V	43	-	507 508 - -	345	273 IV NE	MINEO
18997	1904	9	2	11	21	40	43 0	13 18	3	20	VI	41	-	141 279 304 -	000	132 I NO	BOLOGNOLA
19008	1904	9	7	10	55	20	43 4	11 18	4	-2	V	35	-	279 - - -	000	120 II SO	CASALE
19009	1904	9	7	11	30	-	42 53	11 33	4	-	V - VI	38	-	279 - - -	000	129 IV SO	ARCIDOSSO
19010	1904	9	7	11	45	-	43 4	11 16	4	-	V	35	-	279 - - -	000	120 II SO	CASALE
19015	1904	9	7	21	23	40	41 39	13 33	4	-2	V	36	-	502 - - -	3	160 IV NO	ARCE
19022	1904	9	16	5	37	-	45 18	14 24	5	-	VII	47	-	504 - - -	8		RIJEKA
19023	1904	9	19	18	14	36	41 50	15 28	4	-2	V	35	-	279 - - -	000	156 III NO	POGGIO CARDALICCH
19028	1904	9	24	9	30	37	42 56	12 42	4	-	V - VI	38	-	279 280 - -	000	131 IV NE	SPELLO
19035	1904	10	2	14	43	2	38 20	15 52	4	-2	V	36	-	507 - - -	35	254 I NE	S.EUFEMIA
19038	1904	10	2	21	-	-	38 36	16 13	3	-	IV - V	33	-	507 - - -	35	246 I NO	SORIARO
19044	1904	10	9	6	41	-	46 17	12 31	4	6	VI	41	-	279 304 - -	000	24 IV NO	CLAUT
19051	1904	10	27	15	40	-	42 31	13 38	4	-	IV - V	33	-	279 280 - -	000	140 IV SE	MONTORIO
19058	1904	11	1	9	39	5	43 5	10 55	4	-	V	35	-	279 - - -	000	119 II SE	MASSA MARITTIMA
19063	1904	11	2	15	32	5	41 54	13 42	3	10	VI	41	-	141 279 304 -	000	152 IV SE	COLLELONGO
19066	1904	11	10	17	9	-	46 1	14 15	5	7	V - VI	40	-	504 - - -	8		ROVTE
19071	1904	11	15	19	16	-	43 54	7 47	4	-2	V - VI	38	-	279 304 - -	000	102 I SO	CERIANA
19074	1904	11	17	5	2	28	43 56	10 55	3	5	VII	46	-	141 279 304 -	000	105 I NE	PISTOIA
19083	1904	11	25	21	30	-	46 2	14 13	5	3	V	34	-	504 - - -	8		VRHNIKA
19084	1904	12	2	19	45	-	44 10	12 8	4	-	V	36	-	279 - - -	000	100 IV SE	FORLIMPOPOLI
19086	1904	12	6	21	16	-	46 8	14 23	5	7	IV - V	35	-	504 - - -	8		MEDVODE
19089	1904	12	10	6	10	-	38 35	14 50	4	-	V	-	-	279 280 318 -	000	244 IV SO	SALINA
19093	1904	12	17	0	-	-	38 3	14 54	3	-	V	36	-	507 - - -	35	252 II SE	RACCUIA
19096	1904	12	17	1	53	-	38 1	15 8	3	-	V	36	-	507 - - -	35	253 III SE	NOVARA SICILIA
19101	1904	12	30	22	-	-	42 6	13 15	4	-	V	36	-	502 - - -	35	145 II NO	SANTE MARIE
19106	1905	1	4	12	48	-	42 36	12 39	3	-	V	36	-	502 - - -	235	138 IV NE	CESI
19109	1905	1	12	1	0	-	38 35	14 35	-	-	V	-	-	318 - - -	000	244Q IV SE	BASSO TIRRENO
19114	1905	1	21	0	0	0	44 54	6 36	4	-2	VI	41	48	280 - - -	000	66 IV SE	FRANCIA
19115	1905	1	25	21	-	-	42 6	13 54	4	-	V	35	-	279 - - -	000	146 II NE	PRATOLA
19117	1905	1	29	4	30	-	42 50	11 36	4	-	V	35	-	279 - - -	000	129 III NE	SANTA FIORA
19122	1905	2	3	19	28	-	46 15	13 45	5	16	V - VI	44	-	504 - - -	3	26 I SO	IUGOSLAVIA
19124	1905	2	4	14	10	-	44 25	10 25	4	-	V	36	-	279 - - -	000	85 II NE	CASTELNOVO

N	YEAR	MO	DA	HO	MI	SE	LATIT	LONGI	RE	DEP	INT	MK	ML	REFERENCES	COD	TAB./25000	EPICENTRAL ZONE
19128	1905	2	7	23	30	-	40 41	15 29	3	-	V	35	-	279 - - -	000	187 III SO	RICIGLIANO
19131	1905	2	10	0	15	-	42 53	11 33	4	-	V	36	-	502 - - -	5	129 IV SO	ARCIDOSSO
19139	1905	2	12	8	28	41	42 48	11 33	3	5	VII	46	-	502 - - -	3	129 III NO	ROCCABELGNA
19141	1905	2	14	1	55	-	37 59	13 40	4	-	V	35	-	279 318 - -	000	259 IV NE	TERMINI
19149	1905	2	16	3	-	-	42 18	13 18	4	-	IV - V	33	-	279 280 - -	000	145 I NO	TORNIMPARTE
19161	1905	2	21	1	35	-	42 52	11 35	4	10	VI	44	-	502 - - -	23	129 IV SE	ABBADIA
19165	1905	2	24	5	25	-	47 18	11 36	5	-	VI	41	-	504 - - -	8	1 IV NE	AUSTRIA
19168	1905	2	24	22	50	-	38 0	13 56	-	-	IV - V	33	-	318 - - -	000	259 I NE	COLLESANO
19179	1905	2	26	2	35	-	42 50	13 32	4	-	V	35	-	279 - - -	000	133 III NO	CASTEL TROSINO
19180	1905	2	26	3	15	-	42 50	13 32	5	-	IV - V	33	-	279 - - -	000	133 III NO	CASTEL TROSINO
19187	1905	3	4	9	27	-	42 50	11 35	4	-	V	36	-	502 - - -	35	129 III NE	SANTA FIORA
19197	1905	3	7	18	25	-	37 37	15 10	-	-	V	35	-	318 - - -	000	270 IV NE	ACIREALE
19198	1905	3	7	22	0	-	37 37	15 10	-	-	V	35	-	318 - - -	000	270 IV NE	ACIREALE
19199	1905	3	7	23	0	-	37 37	15 10	-	-	V	35	-	318 - - -	000	270 IV NE	ACIREALE
19213	1905	3	14	4	30	-	41 29	13 50	4	-	V	35	-	141 279 280 -	000	160 II NE	CASSINO
19216	1905	3	14	19	14	53	41 9	14 49	3	25	VII	46	-	141 304 - -	000	173 II NO	BENEVENTO
19221	1905	3	17	13	6	53	41 9	14 49	3	25	VII	46	-	141 304 - -	000	173 II NO	BENEVENTO
19226	1905	3	21	19	15	-	41 4	14 42	5	-	V	35	-	141 - - -	000	173 III SE	MONTESARCHIO
19228	1905	3	22	13	46	-	38 25	16 5	3	-	V	36	-	507 - - -	35	246 III NE	LAUREANA
19231	1905	4	2	17	46	-	46 25	13 45	5	7	V	37	-	504 - - -	8	14A II NO	IUGOSLAVIA
19232	1905	4	3	-	-	-	40 57	14 30	4	-	V	35	-	279 280 - -	000	185 IV NO	NOLA
19236	1905	4	9	10	34	-	43 28	12 36	4	-	V	35	-	279 - - -	000	116 III NE	CANTIANO
19240	1905	4	9	19	20	29	41 9	14 49	3	25	VI	41	-	141 279 304 -	000	173 II NO	BENEVENTO
19249	1905	4	15	22	15	-	46 30	10 30	5	-	V	36	-	504 - - -	23	9 III NO	GRAN ZEBRU*
19253	1905	4	29	1	46	45	45 54	7 0	3	15	VIII	58	-	141 279 304 -	000	28 IV SO	LA VACHEY
19254	1905	5	3	20	30	-	46 8	14 33	5	4	IV - V	32	-	504 - - -	8		LJUBLJANA
19256	1905	5	14	18	0	-	37 41	15 7	3	-	V	35	-	279 318 - -	000	262 III SE	GIARRE
19263	1905	5	27	17	58	-	47 6	11 0	5	-	IV - V	33	-	504 - - -	8		TIROLO
19266	1905	5	30	4	55	52	44 20	7 24	4	13	V - VI	39	-	141 279 304 -	000	90 I NE	VALDIERI
19275	1905	6	10	0	39	52	43 23	13 12	4	-2	V	35	-	279 - - -	000	117 III SE	APIRO
19285	1905	6	29	19	49	6	40 30	15 36	4	-3	VII	46	-	141 279 304 -	000	199 III NE	BRIENZA
19292	1905	7	13	19	55	-	41 28	15 30	4	-	IV - V	33	-	279 280 - -	000	164 III NO	FOGGIA
19293	1905	7	13	20	58	-	41 28	15 30	4	-	IV - V	33	-	279 280 - -	000	164 III NO	FOGGIA
19296	1905	7	18	19	45	-	45 47	10 5	4	-	IV - V	33	-	279 - - -	000	34 III NE	PISOGNE
19298	1905	7	20	4	20	-	44 30	7 45	4	-	V	36	-	279 - - -	000	80 II NO	MOROZZO
19301	1905	7	20	8	30	-	44 40	7 10	4	-	V	36	-	279 - - -	000	67 III SE	M. VISO
19302	1905	7	20	9	0	-	44 35	7 30	4	-	V	36	-	279 - - -	000	80 IV SO	BUSCA
19304	1905	7	22	2	27	-	41 36	14 6	4	-	V	35	-	279 280 - -	000	161 IV NE	COLLI VOLTURNO
19310	1905	8	13	10	21	-	45 54	7 0	-	-2	VI - VII	44	56	227 - - -	000	28 IV SO	LA VACHEY
19313	1905	8	18	4	7	0	41 42	15 30	3	30	VI	41	-	141 279 304 -	000	156 III SO	BRANCIA
19314	1905	8	20	14	5	-	41 50	15 28	3	30	V	35	-	141 279 - -	000	156 III NO	POGGIO CARDALICCH
19317	1905	8	25	20	41	1	42 2	13 55	4	5	VII	46	-	141 279 304 -	000	146 II SE	SULMONA
19318	1905	8	25	22	50	-	41 40	14 11	4	-	IV - V	33	-	279 280 - -	000	153 III SE	FORLI* SANNIO
19321	1905	8	27	9	50	-	42 2	13 55	4	15	V	35	-	141 279 - -	000	146 II SE	SULMONA
19343	1905	9	8	0	55	-	37 36	15 2	4	15	V	35	-	227 279 318 -	000	270 IV NO	BELPASSO
19344	1905	9	8	1	43	11	38 48	16 6	3	22	X	68	70	507 508 - -	356	241 III NE	GOLFO DI S.EUFEMI
19393	1905	9	9	2	0	-	44 7	8 15	4	-	V	36	-	279 - - -	000	92 II NO	LOANO
19405	1905	9	9	13	14	-	38 48	15 12	-	-	V	-	-	318 - - -	000	240NIII NE	BASSO TIRRENO
19458	1905	9	14	5	-	-	47 0	11 30	4	-2	V - VI	39	-	279 - - -	000	4A IV NO	TERME BRENNERO
19491	1905	9	18	-	-	-	40 54	14 12	-	-	VIII- IX	53	-	122 - - -	000	184 IV SE	MARANO

N	YEAR	MO	DA	HO	MI	SE	LATIT	LONGI	RE	DEP	INT	MK	ML	REFERENCES	COD	TAB./25000	EPICENTRAL ZONE
19493	1905	9	18	10	15	-	38 48	15 12	-	-	V	-	-	318 - - -	000	240NIII NE	BASSO TIRRENO
19527	1905	9	24	23	20	-	45 42	8 28	4	-	V	36	-	279 - - -	000	31 III SO	BORGOMANERO
19540	1905	9	27	23	20	-	47 12	11 54	5	-	IV - V	33	-	504 - - -	8	1 I SE	AUSTRIA
19548	1905	9	30	9	16	-	37 39	12 36	3	-	V	35	-	279 318 - -	000	265 IV NE	MAZARA
19558	1905	10	4	22	57	-	41 0	14 36	4	-2	V	35	-	279 - - -	000	185 IV NE	BAIANO
19588	1905	10	20	20	40	-	42 3	13 56	4	-	V	35	-	279 - - -	000	146 II SE	SULMONA
19601	1905	10	27	23	-	-	47 6	11 54	4	-2	V	36	-	279 - - -	000	1 II NE	AUSTRIA
19627	1905	11	15	14	36	-	46 18	13 45	5	8	V	38	-	504 - - -	8	26 I NO	IUGOSLAVIA
19637	1905	11	19	4	37	-	46 30	13 43	5	4	IV - V	32	-	504 - - -	8	14A II NO	IUGOSLAVIA
19639	1905	11	20	2	-	-	40 40	14 30	4	-	V	35	-	280 - - -	000	185 III SO	CASTELLAMARE
19641	1905	11	22	1	5	0	43 42	11 45	4	-2	V	35	-	279 - - -	000	107 II SO	BIBBIENA
19647	1905	11	23	20	-	-	46 22	10 40	5	-	V	36	-	504 - - -	35	9 III SE	PEIO
19652	1905	11	26	6	48	44	41 9	14 49	3	20	VII	46	50	141 279 304 -	000	173 II NO	BENEVENTO
19655	1905	11	26	13	41	52	41 9	14 49	4	20	V - VI	38	-	141 279 - -	000	173 II NO	BENEVENTO
19664	1905	11	30	22	-	-	43 7	13 15	4	-	V - VI	38	-	279 - - -	000	124 II NO	S.GINESIO
19674	1905	12	6	0	11	15	45 48	7 0	4	-	V	36	-	279 - - -	000	28 III NO	COURMAYEUR
19677	1905	12	6	19	30	-	45 50	10 28	4	-	IV - V	33	-	279 - - -	000	35 III NO	BAGOLINO
19680	1905	12	7	0	8	-	46 6	7 2	5	-	V	36	-	506 - - -	8		VALLESE
19681	1905	12	7	4	24	-	42 34	12 39	4	-	V	36	-	502 - - -	3	138 IV SE	TERNI
19692	1905	12	9	21	41	12	42 50	12 34	4	-2	V - VI	38	-	279 - - -	000	131 III NO	MASSA MARTANA
19696	1905	12	10	-	-	-	45 55	10 18	-	-2	VII	47	-	227 - - -	000	34 I NO	BRENO
19709	1905	12	25	17	15	-	46 30	9 15	4	-	V	36	-	279 - - -	000	6 II NO	P. DI BALDISCIO
19711	1905	12	27	0	26	-	43 5	10 55	5	-	IV - V	33	-	279 - - -	000	119 II SE	MASSA MARITTIMA
19716	1906	1	1	1	46	-	41 0	15 6	4	-2	V	35	-	242 - - -	000	186 IV NE	S.ANGELO LOMBARDI
19717	1906	1	1	7	45	-	41 3	14 45	5	-	IV - V	33	-	242 - - -	000	173 II SO	ALTAVILLA
19728	1906	1	16	0	25	-	38 48	16 6	4	-	V	36	-	507 - - -	8	241 III NE	BASSO TIRRENO
19741	1906	1	25	1	45	-	40 50	15 2	3	-	V - VI	38	-	242 - - -	000	186 III NO	BAGNOLI
19747	1906	1	27	22	40	0	40 30	15 34	4	-2	V	35	-	242 - - -	000	199 III NO	ATENA
19750	1906	1	29	15	5	5	42 46	13 32	4	-2	V - VI	38	-	242 - - -	000	133 III NO	CASTEL TROSINO
19751	1906	1	30	20	25	-	42 45	12 42	4	-	V	35	-	242 - - -	000	131 III SE	BAIANO
19753	1906	2	3	9	-	-	46 1	14 17	5	5	IV - V	33	-	504 - - -	8		VRVRHNIKA
19761	1906	2	5	3	44	-	46 5	14 33	5	9	V	39	-	504 - - -	8		LJUBLJANA
19763	1906	2	5	16	32	30	42 44	12 51	4	-	V	35	-	242 - - -	000	131 II SE	S.ANATOLIA
19764	1906	2	5	16	34	37	42 32	13 18	4	-2	VI	41	-	242 304 - -	000	139 I SO	MONTEREALE
19770	1906	2	11	2	50	-	38 48	16 6	2	-	V	35	-	242 318 - -	000	241 III NE	BASSO TIRRENO
19771	1906	2	12	18	3	-	46 2	14 40	5	10	IV - V	36	-	504 - - -	8		LJUBLJANA
19782	1906	2	21	20	49	-	41 45	12 40	3	-	VI	41	-	502 - - -	8	150 III SE	ALBANO
19796	1906	3	1	8	0	-	37 44	15 9	-	-	V	35	-	318 - - -	000	262 III SE	GIARRE
19799	1906	3	1	20	32	-	37 38	14 53	3	-	IV - V	33	-	507 - - -	5	269 I NE	ADRANO
19804	1906	3	6	8	-	-	46 23	12 7	4	-	V	36	-	501 - - -	25	12 III SE	FORNO DI ZOLDO
19808	1906	3	8	20	45	-	42 38	12 23	3	-	V	36	-	502 - - -	35	137 I NE	AVIGLIANO
19811	1906	3	13	14	15	-	44 13	8 5	4	-	IV - V	33	-	7 - - -	000	92 IV SE	CALIZZANO
19813	1906	3	16	16	20	-	38 48	16 6	3	-	V	35	-	242 318 - -	000	241 III NE	BASSO TIRRENO
19821	1906	3	19	13	55	-	45 57	14 25	5	6	IV - V	34	-	504 - - -	8		LJUBLJANA
19822	1906	3	19	20	15	-	38 42	13 12	4	-2	VI	-	-	141 240 304 -	000	240HIII SE	BASSO TIRRENO
19823	1906	3	20	0	30	-	38 42	13 12	4	-2	V - VI	-	-	141 240 - -	000	240HIII SE	BASSO TIRRENO
19824	1906	3	20	8	35	-	38 42	13 12	4	-2	VI	-	-	141 240 304 -	000	240HIII SE	BASSO TIRRENO
19826	1906	3	22	-	-	-	38 3	15 6	3	-	VI	41	-	507 - - -	5	253 III SE	NOVARA SICILIA
19838	1906	3	26	22	15	10	38 48	16 6	3	-	IV - V	33	-	242 318 - -	000	241 III NE	BASSO TIRRENO
19842	1906	3	28	20	30	-	38 42	13 12	4	-2	VI	-	-	141 240 304 -	000	240HIII SE	BASSO TIRRENO

N	YEAR	MO	DA	HO	MI	SE	LATIT	LONGI	RE	DEP	INT	MK	ML	REFERENCES	COD	TAB./25000	EPICENTRAL ZONE
19844	1906	3	31	13	30	-	38 42	13 12	4	-2	V	-	-	141 240 - -	000	240HIII SE	BASSO TIRRENO
19845	1906	4	1	1	45	-	38 42	13 12	4	-2	V	-	-	141 240 - -	000	240HIII SE	BASSO TIRRENO
19848	1906	4	6	12	30	-	38 42	13 12	4	-2	V	-	-	141 240 - -	000	240HIII SE	BASSO TIRRENO
19849	1906	4	7	-	-	-	40 48	14 24	-	-	VIII	51	-	122 - - -	000	184 II NE	VESUVIO
19850	1906	4	7	23	20	-	40 54	14 12	3	-	IV - V	33	-	242 - - -	000	184 IV SE	MARANO
19851	1906	4	7	23	35	-	40 52	14 24	3	-	V	35	-	242 - - -	000	184 I SE	POMIGLIANO
19853	1906	4	8	23	0	-	40 47	14 28	3	-	V	35	-	242 - - -	000	185 III NO	BOSCOREALE
19857	1906	4	13	10	45	-	43 26	10 59	4	-	IV - V	33	-	242 - - -	000	113 III NO	S.GIMIGNANO
19864	1906	4	17	8	0	-	37 43	15 11	2	-	V	35	-	242 318 - -	000	262 III SE	GIARRE
19869	1906	4	18	22	40	-	45 5	7 0	4	-	V	36	-	7 - - -	000	55 III SO	FENESTRELLE
19873	1906	4	21	6	35	5	43 32	11 12	3	-2	VII	46	-	141 242 304 -	000	113 IV SE	TAVARNELLE
19874	1906	4	21	6	37	50	43 32	11 12	3	-2	VI	41	-	141 242 - -	000	113 IV SE	TAVARNELLE
19875	1906	4	21	6	43	40	43 32	11 12	3	-2	VI	41	-	242 - - -	000	113 IV SE	TAVARNELLE
19876	1906	4	21	7	2	15	43 32	11 12	3	-2	VI	41	-	141 242 304 -	000	113 IV SE	TAVARNELLE
19877	1906	4	21	8	43	55	43 32	11 12	3	-2	VI	41	-	242 - - -	000	113 IV SE	TAVARNELLE
19878	1906	4	21	8	55	55	43 32	11 12	3	-2	VI	41	-	242 - - -	000	113 IV SE	TAVARNELLE
19889	1906	4	22	23	12	23	37 56	14 6	3	12	V - VI	42	-	507 508 - -	000	345 260 IV NE	CASTELBUONO
19890	1906	4	23	0	-	-	38 3	15 6	3	-	V	36	-	507 - - -	000	8 253 III SE	NOVARA SICILIA
19897	1906	4	24	22	15	-	38 48	16 6	3	-	IV - V	33	-	242 318 - -	000	241 III NE	BASSO TIRRENO
19899	1906	4	24	23	0	-	38 3	15 6	3	-	V	35	-	242 318 - -	000	253 III SE	NOVARA SICILIA
19900	1906	4	24	23	15	-	45 18	11 6	5	-	V	36	-	504 - - -	000	8 63 IV NE	BOVOLONE
19905	1906	5	1	0	30	-	46 24	14 17	5	8	V	38	-	504 - - -	000	8	PODLJUBELJ
19910	1906	5	4	20	55	-	43 9	13 14	4	-	IV - V	33	-	242 - - -	000	124 II NO	S.GINESIO
19911	1906	5	8	10	-	-	44 7	9 58	5	-	IV - V	33	-	7 - - -	000	96 III NO	SARZANA
19917	1906	5	18	8	26	34	38 48	16 6	3	-	IV - V	33	-	242 318 - -	000	241 III NE	BASSO TIRRENO
19919	1906	5	20	10	50	50	38 9	15 14	4	-2	VI	41	-	141 242 304 -	000	253 II NO	BARCELLONA
19922	1906	5	22	4	0	-	41 2	14 30	3	-	IV - V	33	-	242 - - -	000	173 III SO	S.FELICE
19924	1906	5	31	12	30	-	43 25	13 0	4	-	V	35	-	242 - - -	000	117 III NO	SERRA S.QUIRICO
19925	1906	6	2	0	10	24	37 36	15 4	4	1	VI	34	-	508 - - -	4	270 IV NO	BELPASSO
19940	1906	6	3	6	29	-	41 2	14 30	4	-2	VI	41	-	242 304 - -	000	173 III SO	S.FELICE
19942	1906	6	3	19	39	50	46 24	13 0	4	-2	VI	41	-	141 242 - -	000	14 III SO	TOLMEZZO
19948	1906	6	4	23	20	-	37 45	14 24	3	-	VI	41	-	242 318 - -	000	260 II SE	NICOSIA
19951	1906	6	6	4	-	-	37 45	14 24	3	-	VI	41	-	507 - - -	8	260 II SE	NICOSIA
19955	1906	6	10	1	5	-	38 48	15 12	2	-	V	-	-	242 318 - -	000	240NIII NE	BASSO TIRRENO
19957	1906	6	10	1	44	29	38 36	16 6	2	-2	VI	41	-	242 304 - -	000	246 IV NE	S.GREGORIO
19969	1906	6	16	11	18	-	46 6	14 34	5	5	VI	41	-	504 - - -	8		LJUBLJANA
19979	1906	7	1	0	50	5	42 24	13 6	4	-2	VI	41	-	502 - - -	35	139 III SE	ANTRODOCO
19983	1906	7	2	19	50	-	40 18	16 0	4	-2	VI	41	-	141 242 - -	000	211 IV NO	MONTEMURRO
19984	1906	7	3	13	11	0	37 42	15 6	4	-1	V	35	-	242 - - -	000	262 III SE	GIARRE
19988	1906	7	5	3	38	30	43 20	11 15	4	-2	V	35	-	242 - - -	000	120 I NO	SOVICILLE
19989	1906	7	5	4	9	10	43 20	11 20	4	-	V	35	-	242 - - -	000	120 I NE	SIENA
19990	1906	7	5	4	13	50	43 20	11 15	4	-2	V	35	-	242 - - -	000	120 I NO	SOVICILLE
19991	1906	7	5	8	39	5	43 20	11 20	4	-	V	35	-	242 - - -	000	120 I NE	SIENA
19996	1906	7	13	19	21	25	43 20	11 20	4	-	V	35	-	242 - - -	000	120 I NE	SIENA
19997	1906	7	14	7	6	46	43 44	12 39	4	-	IV - V	33	-	242 - - -	000	109 III SE	URBINO
20000	1906	7	14	18	35	-	44 46	8 47	4	-2	V	36	-	242 - - -	000	70 II NO	NOVI LIGURE
20017	1906	8	2	3	45	-	45 32	10 50	5	-	V	36	-	504 - - -	23	48 I SE	S.PIETRO
20018	1906	8	2	3	48	-	45 12	10 22	5	-	IV - V	33	-	504 - - -	8	61 I SE	ASOLA
20025	1906	8	11	9	58	-	43 54	7 48	3	35	VI	41	-	141 242 304 -	000	102 I SO	CERIANA
20041	1906	8	25	3	11	-	44 48	10 11	4	-	V	36	-	242 - - -	000	73 III NE	NOCETO

N	YEAR	MO	DA	HO	MI	SE	LATIT	LONGI	RE	DEP	INT	MK	ML	REFERENCES	COD	TAB./25000	EPICENTRAL ZONE
20045	1906	8	30	16	40	-	46 25	13 1	5	-	IV - V	33	-	501 - - -	35	14 III NO	ARTA
20046	1906	9	8	16	-	-	38 48	15 12	-	-	VII	-	-	318 - - -	000	240NIII NE	BASSO TIRRENO
20049	1906	9	8	17	50	57	37 59	13 42	3	-2	V	35	-	145 242 - -	000	259 IV NE	TERMINI
20051	1906	9	9	1	45	29	37 59	13 42	3	-2	VI	41	-	141 242 304 -	000	259 IV NE	TERMINI
20054	1906	9	9	21	50	-	37 59	13 42	4	-	VI	41	-	507 - - -	8	259 IV NE	TERMINI
20057	1906	9	11	8	22	-	42 34	12 39	4	-	V	36	-	502 - - -	23	138 IV SE	TERNI
20059	1906	9	11	19	3	25	38 0	13 36	3	15	VII	51	-	507 - - -	3	259 IV NE	TERMINI
20067	1906	9	12	11	36	9	37 59	13 42	3	-2	VI	41	-	141 242 304 -	000	259 IV NE	TERMINI
20082	1906	9	13	22	32	-	38 48	15 12	4	-4	VII	46	-	507 - - -	23	240NIII NE	BASSO TIRRENO
20087	1906	9	14	14	12	-	43 50	10 30	4	-	IV - V	33	-	242 - - -	000	105 III NO	S.MARIA GIUDICE
20107	1906	9	17	1	15	-	37 59	13 42	-	-	V	35	-	318 - - -	000	259 IV NE	TERMINI
20110	1906	9	17	2	4	24	37 59	13 42	3	-2	V	35	-	141 145 242 -	000	259 IV NE	TERMINI
20131	1906	9	21	14	25	-	38 0	13 42	-	-	V	35	-	122 - - -	000	259 IV NE	TERMINI
20154	1906	9	30	11	11	-	46 25	13 1	5	-	IV - V	33	-	501 - - -	8	14 III NO	ARTA
20179	1906	10	9	0	25	-	37 59	13 42	3	-2	V	35	-	141 145 318 -	000	259 IV NE	TERMINI
20181	1906	10	10	5	21	-	37 59	13 42	4	-2	V	35	-	141 145 318 -	000	259 IV NE	TERMINI
20188	1906	10	12	1	8	-	37 59	13 42	3	-2	V	35	-	141 145 318 -	000	259 IV NE	TERMINI
20207	1906	10	29	17	1	54	37 59	13 42	3	-2	V	35	-	141 145 242 -	000	259 IV NE	TERMINI
20211	1906	10	30	11	30	-	41 7	14 55	3	-	IV - V	33	-	242 - - -	000	173 II NE	APICE
20227	1906	11	10	17	55	-	44 30	9 38	4	10	VI	41	-	141 242 - -	000	84 III NE	COMPIANO
20228	1906	11	10	18	43	-	42 28	12 53	3	-	V	36	-	502 - - -	235	138 II NE	CANTALICE
20247	1906	11	19	22	40	-	43 32	11 12	3	-2	V	35	-	242 - - -	000	113 IV SE	TAVARNELLE
20250	1906	11	20	14	29	-	37 41	15 7	3	-	V	36	-	507 - - -	8	262 III SE	GIARRE
20251	1906	11	20	14	34	58	37 42	15 0	5	-2	VI	41	-	507 - - -	35	262 III SO	M.ETNA SUD
20265	1906	12	9	22	0	-	42 7	15 30	3	-	V	35	-	242 - - -	000	148BIII NO	MEDIO ADRIATICO
20266	1906	12	10	1	25	-	42 7	15 30	3	-	V	35	-	242 - - -	000	148BIII NO	MEDIO ADRIATICO
20270	1906	12	20	2	38	7	43 32	11 12	3	-2	V - VI	38	-	242 - - -	000	113 IV SE	TAVARNELLE
20271	1906	12	22	23	10	-	37 59	13 42	3	-2	V	35	-	141 145 - -	000	259 IV NE	TERMINI
20272	1906	12	22	23	10	-	37 59	13 42	4	-	V	36	-	507 - - -	8	259 IV NE	TERMINI
20275	1906	12	24	4	30	-	36 47	14 55	3	-	V	36	-	507 - - -	5	276 II NE	ISPICA
20278	1906	12	27	7	3	-	42 7	15 30	3	-	V	35	-	242 - - -	000	148BIII NO	MEDIO ADRIATICO
20285	1907	1	3	1	40	-	46 30	13 44	5	6	IV - V	34	-	504 - - -	8	14A II NO	IUGOSLAVIA
20298	1907	1	17	13	36	-	37 59	13 42	4	-	IV - V	33	-	507 - - -	23	259 IV NE	TERMINI
20302	1907	1	18	3	25	-	46 27	13 4	3	-	V	36	-	501 - - -	3	14 III NO	ARTA
20307	1907	1	19	20	30	-	46 0	14 18	5	3	IV - V	31	-	504 - - -	8		VRHNIKA
20310	1907	1	20	-	-	-	38 0	13 36	3	-2	VI	41	-	244 304 - -	000	259 IV NE	TERMINI
20311	1907	1	20	10	55	-	37 59	13 42	4	-	IV - V	33	-	507 - - -	35	259 IV NE	TERMINI
20316	1907	1	21	3	42	41	38 0	13 39	3	14	VII	51	-	507 508 - -	345	259 IV NE	TERMINI
20322	1907	1	23	0	25	-	42 42	14 0	3	10	V	35	48	244 - - -	000	134 III SO	ROSETO ABRUZZI
20325	1907	2	2	6	10	-	45 48	14 54	5	4	IV - V	32	-	504 - - -	8		SUHA KRAJINA
20328	1907	2	6	7	-	-	38 0	13 39	4	-	IV - V	33	-	507 - - -	35	259 IV NE	TERMINI
20347	1907	2	14	1	0	-	43 42	11 48	4	-	IV - V	33	-	244 - - -	000	107 II SO	BIBBIENA
20348	1907	2	14	3	40	-	43 42	11 48	4	-	IV - V	33	-	244 - - -	000	107 II SO	BIBBIENA
20353	1907	2	19	11	15	8	41 34	14 34	4	-2	V	35	-	141 244 304 -	000	162 IV SO	BARANELLO
20360	1907	2	25	15	14	-	37 59	13 42	3	-2	V	35	-	244 - - -	000	259 IV NE	TERMINI
20366	1907	2	27	21	55	-	46 3	14 30	5	7	IV - V	35	-	504 - - -	8		LJUBLJANA
20367	1907	3	1	2	15	-	44 30	9 38	4	-	V	36	-	244 - - -	000	84 III NE	COMPIANO
20372	1907	3	2	8	10	-	46 0	14 10	5	5	IV - V	33	-	504 - - -	8		ROVTE
20373	1907	3	3	10	48	22	40 54	13 0	4	-2	VI	41	-	141 244 304 -	000	182G IV SO	MEDIO TIRRENO
20374	1907	3	3	10	54	25	40 50	12 50	4	-	V - VI	38	-	244 - - -	000	182F II NE	MEDIO TIRRENO

N	YEAR	MO	DA	HO	MI	SE	LATIT	LONGI	RE	DEP	INT	MK	ML	REFERENCES	COD	TAB./25000	EPICENTRAL ZONE
20377	1907	3	6	22	-	-	46 6	14 30	5	4	IV - V	32	-	504 - - -	8		LJUBLJANA
20383	1907	3	15	2	-	-	46 22	14 8	5	4	V	35	-	504 - - -	8		RADOVLJICA
20394	1907	3	20	13	28	6	41 36	14 31	4	8	VII	46	-	141 244 304 -	000	162 IV NO	CASTROPIGNANO
20395	1907	3	22	19	23	43	46 6	14 30	5	3	V	34	-	504 - - -	8		LJUBLJANA
20398	1907	3	26	0	58	-	38 0	13 42	2	-	IV - V	33	-	244 - - -	000	259 IV NE	TERMINI
20399	1907	3	26	1	8	-	38 0	13 42	-	-	V	35	-	122 - - -	000	259 IV NE	TERMINI
20404	1907	3	29	15	30	-	38 0	13 42	-	-	V	35	-	122 - - -	000	259 IV NE	TERMINI
20419	1907	4	18	10	44	-	38 36	16 3	3	-	V	35	-	244 - - -	000	246 IV NO	MILETO
20420	1907	4	20	1	51	40	37 38	13 36	4	-2	VI	41	-	507 - - -	35	267 IV NE	CAMMARATA
20422	1907	4	20	13	25	2	46 30	10 24	4	-2	VI	41	40	227 244 - -	000	8 II NE	BORMIO
20429	1907	4	24	14	20	-	37 16	14 41	3	-	V	36	-	507 - - -	5	273 IV NE	MINEO
20431	1907	4	24	21	-	-	37 37	13 40	3	-3	VII	46	-	507 - - -	35	267 IV NE	CAMMARATA
20433	1907	4	25	0	55	-	45 18	11 6	5	-	V	36	-	504 - - -	8	63 IV NE	BOVOLONE
20434	1907	4	25	4	52	-	45 18	11 6	3	10	VI	44	49	504 - - -	5	63 IV NE	BOVOLONE
20437	1907	4	25	7	9	-	45 18	11 6	5	-	V	36	-	504 - - -	25	63 IV NE	BOVOLONE
20438	1907	4	26	15	9	50	44 16	10 56	4	-2	V	36	-	244 - - -	000	97 I NE	MONTESE
20441	1907	4	29	15	30	-	37 59	13 42	4	-2	V	35	-	244 - - -	000	259 IV NE	TERMINI
20444	1907	4	30	19	-	-	44 25	11 58	4	-	V	36	-	244 - - -	000	89 III NO	FUSIGNANO
20446	1907	5	1	4	15	-	37 59	13 42	4	-	IV - V	33	-	507 - - -	35	259 IV NE	TERMINI
20449	1907	5	7	4	15	-	37 59	13 42	4	-	IV - V	33	-	507 - - -	8	259 IV NE	TERMINI
20450	1907	5	8	0	0	-	37 30	15 0	3	-1	VII	46	-	244 304 318 -	000	270 III NO	CATANIA SUD
20457	1907	5	16	12	34	-	37 59	13 42	4	-2	V	35	-	244 - - -	000	259 IV NE	TERMINI
20467	1907	5	26	11	4	-	37 53	14 57	3	-	V	36	-	507 - - -	8	261 I SE	RANDAZZO
20468	1907	5	27	15	57	32	42 7	15 30	4	-2	V	35	-	244 - - -	000	148BIII NO	MEDIO ADRIATICO
20471	1907	5	27	22	11	22	42 7	15 30	4	-2	V	35	-	244 - - -	000	148BIII NO	MEDIO ADRIATICO
20475	1907	6	3	15	0	-	41 39	13 36	4	-	V	35	-	244 - - -	000	160 IV NE	ARPINO
20478	1907	6	5	20	12	-	41 39	13 36	4	-	V	35	-	244 - - -	000	160 IV NE	ARPINO
20488	1907	6	25	4	26	-	38 0	13 42	4	-	V	35	-	244 - - -	000	259 IV NE	TERMINI
20492	1907	6	26	9	-	-	46 6	14 24	5	6	IV - V	34	-	504 - - -	8		MEDVODE
20495	1907	6	28	18	21	-	38 0	13 42	3	-	V	35	-	244 - - -	000	259 IV NE	TERMINI
20496	1907	6	29	18	21	-	37 59	13 42	4	-	V	36	-	507 - - -	8	259 IV NE	TERMINI
20499	1907	7	1	21	30	-	46 24	13 0	5	-	V	36	-	504 - - -	8	14 III SO	TOLMEZZO
20502	1907	7	2	1	30	-	46 28	13 1	3	-	V	36	-	501 - - -	8	14 III NO	ARTA
20504	1907	7	2	1	40	-	46 28	13 2	3	-	V	36	-	501 - - -	35	14 III NO	ARTA
20506	1907	7	2	2	32	-	46 26	13 4	3	-	VI	41	-	501 - - -	35	14 III NO	ARTA
20511	1907	7	10	3	0	-	41 55	14 4	4	-	VII	46	-	244 - - -	000	153 IV NO	PETTORANO
20520	1907	7	16	15	11	58	41 39	13 36	4	-2	V	36	-	502 - - -	3	160 IV NE	ARPINO
20528	1907	7	22	7	30	-	41 55	14 4	4	-	V	35	-	244 - - -	000	153 IV NO	PETTORANO
20534	1907	7	25	0	53	-	47 6	11 18	5	-	IV - V	33	-	504 - - -	8		TIROLO
20535	1907	7	26	15	56	-	37 37	14 54	2	-	V	35	-	244 - - -	000	269 I NE	ADRANO
20536	1907	7	26	16	20	-	37 36	15 1	3	-	V	36	-	507 - - -	5	270 IV NO	BELPASSO
20547	1907	8	5	6	44	-	46 13	13 59	5	5	IV - V	33	-	504 - - -	8		PODBRDO
20556	1907	8	23	19	40	-	45 42	14 12	5	5	IV - V	33	-	504 - - -	8		POSTOJNA
20558	1907	8	25	14	59	50	43 8	11 0	4	-	V	35	-	244 - - -	000	120 III NO	MONTIERI
20560	1907	8	30	2	45	-	37 41	15 7	3	-	V	35	-	244 - - -	000	262 III SE	GIARRE
20577	1907	9	19	22	0	-	41 55	14 4	4	5	VII	46	-	244 304 - -	000	153 IV NO	PETTORANO
20587	1907	10	7	14	22	8	41 41	13 44	4	-2	VI	41	-	502 - - -	35	152 II SO	ALVITO
20596	1907	10	10	2	0	-	41 52	14 3	4	5	V	35	-	244 - - -	000	153 IV SO	PESCOCOSTANZO
20597	1907	10	10	3	30	-	41 55	14 4	4	5	V	35	-	244 - - -	000	153 IV NO	PETTORANO
20600	1907	10	21	0	55	-	43 12	13 17	4	-	V	35	-	244 - - -	000	124 I SO	TOLENTINO

N	YEAR	MO	DA	HO	MI	SE	LATIT	LONGI	RE	DEP	INT	MK	ML	REFERENCES	COD	TAB./25000	EPICENTRAL ZONE
20604	1907	10	23	20	25	-	38 2	16 6	4	-	V	36	-	507 - - -	35	255 III SE	FERRUZZANO
20606	1907	10	23	20	28	19	38 2	16 5	3	26	IX	64	59	507 - - -	5	255 III SE	FERRUZZANO
20635	1907	10	29	1	30	-	41 55	14 4	4	5	V	35	-	244 - - -	000	153 IV NO	PETTORANO
20650	1907	11	12	15	50	-	47 18	11 36	5	-	V	36	-	504 - - -	8	1 IV NE	AUSTRIA
20661	1907	11	22	12	30	-	41 52	14 3	4	5	V	35	-	244 - - -	000	153 IV SO	PESCOCOSTANZO
20666	1907	11	23	22	40	52	41 48	13 24	4	-2	V	36	-	502 - - -	3	151 II NE	VICO
20675	1907	11	26	18	40	-	41 55	14 4	4	5	V	35	-	244 - - -	000	153 IV NO	PETTORANO
20683	1907	12	7	21	27	44	37 37	15 10	4	-2	VIII	51	-	507 - - -	3	270 IV NE	ACIREALE
20693	1907	12	15	13	6	55	43 29	11 22	4	-2	VI	41	-	141 244 304 -	000	113 II NE	RADDA
20694	1907	12	16	18	15	-	46 8	13 45	5	8	IV - V	35	-	504 - - -	8	26 II NO	IUGOSLAVIA
20696	1907	12	18	19	21	39	40 48	14 54	4	-3	VI	41	-	141 244 304 -	000	185 II NE	SOLOFRA
20699	1907	12	20	10	29	15	43 29	11 22	4	-2	VII	46	-	141 244 304 -	000	113 II NE	RADDA
20700	1907	12	21	11	21	-	43 29	11 22	4	-2	V	35	-	141 244 - -	000	113 II NE	RADDA
20701	1907	12	21	12	23	-	43 20	11 20	4	-	IV - V	33	-	244 - - -	000	120 I NE	SIENA
20703	1907	12	22	5	59	42	41 52	14 5	4	5	VII	46	-	244 304 - -	000	153 IV SE	ROCCARASO
20705	1907	12	26	19	39	38	43 29	11 22	4	-2	V	35	-	141 244 - -	000	113 II NE	RADDA
20713	1908	1	5	4	0	-	41 55	14 4	4	-	V	35	-	245 - - -	000	153 IV NO	PETTORANO
20717	1908	1	6	1	0	-	41 55	14 4	4	-	VII	46	-	245 - - -	000	153 IV NO	PETTORANO
20720	1908	1	8	21	41	-	42 6	15 36	4	-2	VI	41	45	141 245 304 -	000	148BIII NE	MEDIO ADRIATICO
20725	1908	1	14	1	44	55	42 31	13 15	4	-2	V	35	-	245 - - -	000	139 I SO	MONTEREALE
20727	1908	1	16	10	16	-	42 21	13 24	4	-2	V	35	-	245 - - -	000	139 II SE	L*AQUILA
20728	1908	1	16	10	27	-	42 21	13 24	4	6	VI	41	-	245 304 - -	000	139 II SE	L*AQUILA
20729	1908	1	17	8	15	-	38 0	13 42	4	-	V	35	-	245 - - -	000	259 IV NE	TERMINI
20733	1908	1	22	8	58	5	43 20	11 20	5	-	V	35	-	141 245 - -	000	120 I NE	SIENA
20737	1908	1	23	4	55	48	38 6	16 6	5	-2	VI	41	-	507 - - -	35	255 III NE	BIANCO
20745	1908	2	3	13	36	26	45 36	11 12	3	-	VI	41	-	504 - - -	2	49 IV NE	SELVA DI PROGNO
20747	1908	2	3	13	38	-	45 36	11 12	5	-	IV - V	33	-	504 - - -	8	49 IV NE	SELVA DI PROGNO
20748	1908	2	9	13	0	-	38 2	16 5	4	-	V	35	-	245 - - -	000	255 III SE	FERRUZZANO
20750	1908	2	16	16	45	-	42 18	13 24	4	-	V	35	-	245 - - -	000	145 I NE	LUCOLI
20751	1908	2	16	16	50	-	42 18	13 24	4	-	V	35	-	245 - - -	000	145 I NE	LUCOLI
20752	1908	2	17	1	0	-	39 18	16 15	4	-	V	35	-	245 - - -	000	236 I NO	COSENZA
20754	1908	2	19	5	42	-	37 44	15 8	4	-	V	36	-	507 - - -	35	262 III SE	GIARRE
20767	1908	2	22	8	30	-	41 53	14 3	4	-	V	35	-	225 - - -	000	153 IV SO	PESCOCOSTANZO
20769	1908	2	24	1	-	-	38 2	16 5	4	-	V	35	-	245 - - -	000	255 III SE	FERRUZZANO
20771	1908	2	24	4	50	-	43 32	12 34	4	-2	V	35	-	245 - - -	000	116 IV SO	PIANELLO
20775	1908	3	1	5	23	42	39 0	16 14	4	-2	V	36	-	507 - - -	3	241 I NO	NICASTRO
20777	1908	3	1	14	1	-	45 41	14 12	5	3	V - VI	36	-	504 - - -	8		POSTOJNA
20792	1908	3	15	7	38	38	45 36	11 12	5	4	VII	45	-	504 - - -	45	49 IV NE	SELVA DI PROGNO
20798	1908	3	17	3	59	11	43 0	13 18	4	-2	V - VI	38	-	245 - - -	000	132 I NO	BOLOGNOLA
20799	1908	3	17	9	37	-	43 54	12 54	4	-	IV - V	33	-	245 - - -	000	109 I SE	PESARO
20807	1908	3	22	3	37	30	40 31	16 33	4	-1	V	35	-	245 - - -	000	201 IV SO	MIGLIONICO
20812	1908	3	26	13	49	30	40 31	16 33	4	-1	VI	41	-	245 - - -	000	201 IV SO	MIGLIONICO
20822	1908	4	3	18	12	-	42 56	12 33	4	-	V	35	-	245 - - -	000	131 IV NO	COLLEMANCIO
20825	1908	4	8	0	4	-	45 57	14 42	5	11	V	39	-	504 - - -	8		LJUBLJANA
20829	1908	4	19	0	13	-	43 14	11 27	4	-	IV - V	33	-	245 - - -	000	120 I SE	MONTERONI
20839	1908	4	29	4	52	-	37 46	15 0	3	-	V	35	-	245 - - -	000	262 III NO	M.ETNA NORD
20856	1908	4	29	-	-	-	37 44	15 9	3	-	V	35	-	245 - - -	000	262 III SE	GIARRE
20893	1908	4	30	22	20	-	37 34	15 2	2	-	V	35	-	245 - - -	000	270 IV SO	MASCALUCIA
20910	1908	5	1	20	15	-	37 46	15 4	4	-	VII	46	-	245 - - -	000	262 III NO	M.ETNA NORD
20914	1908	5	1	23	-	-	37 41	15 9	4	-	V	36	-	507 - - -	8	262 III SE	GIARRE

N	YEAR	MO	DA	HO	MI	SE	LATIT	LONGI	RE	DEP	INT	MK	ML	REFERENCES	COD	TAB./25000	EPICENTRAL ZONE
20915	1908	5	1	23	-	-	37 41	15 9	4	-	V	36	-	507 - - -	8	262 III SE	GIARRE
20916	1908	5	1	23	-	-	37 41	15 9	4	-	V	36	-	507 - - -	8	262 III SE	GIARRE
20917	1908	5	1	23	-	-	37 41	15 9	4	-	V	36	-	507 - - -	8	262 III SE	GIARRE
20918	1908	5	1	23	-	-	37 41	15 9	4	-	V	36	-	507 - - -	8	262 III SE	GIARRE
20919	1908	5	1	23	-	-	37 41	15 9	4	-	V	36	-	507 - - -	8	262 III SE	GIARRE
20920	1908	5	1	23	-	-	37 41	15 9	4	-2	VI	41	-	507 - - -	3	262 III SE	GIARRE
20922	1908	5	2	0	8	-	37 41	15 7	4	-1	V	36	-	507 - - -	35	262 III SE	GIARRE
20930	1908	5	2	23	-	-	37 44	15 9	4	-	V	36	-	507 - - -	2	262 III SE	GIARRE
20931	1908	5	2	23	47	-	37 41	15 8	4	-	V	36	-	507 - - -	8	262 III SE	GIARRE
20932	1908	5	2	23	59	-	37 41	15 8	4	-	V	36	-	507 - - -	8	262 III SE	GIARRE
20933	1908	5	3	1	40	-	37 41	15 7	4	-	VII	46	-	507 - - -	3	262 III SE	GIARRE
20935	1908	5	3	1	48	-	37 41	15 8	4	-	V	36	-	507 - - -	8	262 III SE	GIARRE
20936	1908	5	3	1	55	-	37 41	15 8	4	-	V	36	-	507 - - -	8	262 III SE	GIARRE
20937	1908	5	3	1	58	-	37 41	15 8	4	-	V	36	-	507 - - -	8	262 III SE	GIARRE
20938	1908	5	3	2	18	-	37 41	15 7	4	-	V	36	-	507 - - -	8	262 III SE	GIARRE
20941	1908	5	3	4	53	-	37 41	15 7	4	-	V	36	-	507 - - -	8	262 III SE	GIARRE
20942	1908	5	3	5	9	-	37 41	15 7	4	-	V	36	-	507 - - -	8	262 III SE	GIARRE
20944	1908	5	3	12	42	-	37 41	15 7	4	-	V	36	-	507 - - -	8	262 III SE	GIARRE
20951	1908	5	4	18	25	-	37 44	15 8	4	-	VII	46	-	507 - - -	3	262 III SE	GIARRE
20953	1908	5	5	4	43	-	37 44	15 9	4	-	V	35	-	245 - - -	000	262 III SE	GIARRE
20956	1908	5	5	13	51	16	37 41	15 8	4	-1	VII	46	-	507 - - -	3	262 III SE	GIARRE
20958	1908	5	5	15	55	-	37 44	15 8	4	-	V	36	-	507 - - -	8	262 III SE	GIARRE
20959	1908	5	5	17	30	-	37 44	15 8	4	-	V	36	-	507 - - -	8	262 III SE	GIARRE
20960	1908	5	5	19	17	-	37 44	15 8	4	-	V	36	-	507 - - -	8	262 III SE	GIARRE
20963	1908	5	6	-	-	-	37 44	15 8	4	-	V	36	-	507 - - -	8	262 III SE	GIARRE
20964	1908	5	6	-	-	-	37 44	15 8	4	-	V	36	-	507 - - -	8	262 III SE	GIARRE
20965	1908	5	6	-	-	-	37 44	15 8	4	-	V	36	-	507 - - -	8	262 III SE	GIARRE
20966	1908	5	6	-	-	-	37 44	15 8	4	-	V	36	-	507 - - -	8	262 III SE	GIARRE
20967	1908	5	6	-	-	-	37 44	15 8	4	-	V	36	-	507 - - -	8	262 III SE	GIARRE
20968	1908	5	6	-	-	-	37 44	15 8	4	-	V	36	-	507 - - -	8	262 III SE	GIARRE
20973	1908	5	7	7	35	-	37 41	15 8	4	-	V	36	-	507 - - -	8	262 III SE	GIARRE
20977	1908	5	8	7	35	-	37 39	15 9	4	-	V	36	-	507 - - -	35	270 IV NE	ACIREALE
20979	1908	5	8	7	37	-	37 41	15 8	4	-	IV - V	33	-	507 - - -	35	262 III SE	GIARRE
20984	1908	5	8	23	15	-	37 41	15 8	4	-	VI	41	-	507 - - -	35	262 III SE	GIARRE
20988	1908	5	9	6	36	-	37 41	15 8	4	-	IV - V	33	-	507 - - -	35	262 III SE	GIARRE
20989	1908	5	9	6	42	-	37 41	15 8	4	-	V - VI	38	-	507 - - -	35	262 III SE	GIARRE
20991	1908	5	9	10	35	9	37 42	15 0	4	-1	VII	46	-	507 - - -	3	262 III SO	M.ETNA SUD
20994	1908	5	9	11	14	-	37 44	15 8	4	-	VI	41	-	507 - - -	235	262 III SE	GIARRE
21003	1908	5	10	23	11	40	37 46	15 4	4	-1	V	35	-	245 - - -	000	262 III NO	M.ETNA NORD
21004	1908	5	12	0	15	-	37 44	15 8	4	-	VII	46	-	507 - - -	8	262 III SE	GIARRE
21007	1908	5	14	0	0	-	37 44	15 9	4	-	V	36	-	507 - - -	5	262 III SE	GIARRE
21010	1908	5	14	3	4	22	37 42	15 0	4	-1	V	36	-	507 - - -	35	262 III SO	M.ETNA SUD
21011	1908	5	14	11	36	-	37 44	15 9	4	-	V	35	-	245 - - -	000	262 III SE	GIARRE
21014	1908	5	14	23	13	-	40 31	16 33	4	-1	V	35	-	245 - - -	000	201 IV SO	MIGLIONICO
21018	1908	5	16	2	48	15	42 32	13 18	4	-2	V	35	-	245 - - -	000	139 I SO	MONTEREALE
21024	1908	5	18	3	50	-	40 30	16 27	4	-	V	35	-	245 - - -	000	200 II NE	LA GRETAGNA
21027	1908	5	18	8	1	-	37 44	15 9	4	-	IV - V	33	-	507 - - -	35	262 III SE	GIARRE
21038	1908	5	23	4	50	-	37 44	15 9	4	-	V	36	-	507 - - -	2	262 III SE	GIARRE
21043	1908	5	24	20	-	-	46 16	13 57	5	6	IV - V	34	-	504 - - -	8	26 I NE	IUGOSLAVIA
21049	1908	5	25	11	20	-	37 44	15 8	4	-	V	35	-	245 - - -	000	262 III SE	GIARRE

N	YEAR	MO	DA	HO	MI	SE	LATIT	LONGI	RE	DEP	INT	MK	ML	REFERENCES	COD	TAB./25000	EPICENTRAL ZONE
21057	1908	5	26	16	45	-	37 42	15 0	4	-1	VI	41	-	507 - - -	3	262 III SO	M.ETNA SUD
21062	1908	5	28	17	35	-	37 42	15 0	4	-	V	36	-	507 - - -	23	262 III SO	M.ETNA SUD
21065	1908	5	31	7	7	-	37 41	15 9	4	-	V	35	-	245 - - -	0Q0	262 III SE	GIARRE
21071	1908	6	2	14	10	-	37 44	15 8	4	-	V	36	-	507 - - -	235	262 III SE	GIARRE
21074	1908	6	2	22	29	20	44 16	10 56	4	-2	V	36	-	245 - - -	000	97 I NE	MONTESE
21075	1908	6	5	2	58	18	41 53	14 3	4	4	VI	41	-	141 245 304 -	000	153 IV SO	PESCOCOSTANZO
21080	1908	6	6	12	15	-	42 33	11 45	4	-	V	36	-	502 - - -	3	136 I SO	VALENTANO
21093	1908	6	10	19	30	-	37 37	15 6	4	-	V	36	-	507 - - -	3	27O IV NE	ACIREALE
21095	1908	6	10	22	45	-	38 0	16 5	3	-	V	36	-	507 - - -	23	264 IV NE	BTANCALEONE
21097	1908	6	11	3	38	-	37 46	15 0	4	-1	V	36	-	507 - - -	23	262 III NO	M.ETNA NORD
21117	1908	6	26	13	15	9	43 19	11 19	2	-2	VI	41	-	141 245 304 -	000	120 I NO	SOVICILLE
21119	1908	6	28	3	19	58	44 48	11 18	4	-2	VI	41	-	245 - - -	000	75 II NO	FINALE EMILIA SUD
21123	1908	6	30	5	44	-	38 36	14 30	3	-	VII	46	-	507 - - -	8	244Q IV NO	BASSO TIRRENO
21124	1908	7	1	2	20	-	38 0	16 5	3	-	V	35	-	245 318 - -	000	264 IV NE	BTANCALEONE
21127	1908	7	2	12	15	-	37 36	14 30	3	-	VII	46	-	507 - - -	8	269 IV NO	AGIRA
21128	1908	7	3	-	-	-	37 36	14 30	3	-	V	36	-	507 - - -	8	269 IV NO	AGIRA
21135	1908	7	9	19	50	-	37 41	15 7	3	-	VI	41	-	507 - - -	5	262 III SE	GIARRE
21142	1908	7	10	2	13	35	46 29	13 10	3	10	VIII	54	48	501 - - -	3	14 III NE	M.SERNIO
21148	1908	7	10	6	40	39	46 25	13 10	3	-2	VII	47	44	501 - - -	3	14 III NE	M.SERNIO
21152	1908	7	14	5	19	-	37 41	15 7	3	-	V - VI	38	-	507 - - -	35	262 III SE	GIARRE
21156	1908	7	25	23	55	-	41 30	13 48	4	-	V	35	-	245 - - -	000	160 II NO	PIGNATARO
21158	1908	7	27	12	25	-	41 43	15 58	4	-	IV - V	33	-	245 - - -	000	157 III SO	MONTE S.ANGELO
21160	1908	7	31	7	33	26	46 27	13 12	3	-2	VI - VII	44	-	501 - - -	5	14 III NE	M.SERNIO
21173	1908	8	15	9	40	42	37 54	14 18	3	28	VI	49	-	507 508 - -	45	260 I SO	CASTEL LUCIO
21175	1908	8	15	9	44	59	37 50	14 29	4	-2	VI	41	-	141 245 - -	000	261 III NO	CERAMI
21177	1908	8	15	10	-	-	37 54	14 18	3	-	VII	46	-	507 - - -	5	260 I SO	CASTEL LUCIO
21182	1908	8	17	-	-	-	38 1	14 36	3	-	V	36	-	507 - - -	3	252 III SE	S.AGATA
21183	1908	8	18	5	15	-	42 34	12 39	3	-	V	36	-	502 - - -	35	138 IV SE	TERNI
21186	1908	8	18	19	22	-	37 41	15 7	3	-	IV - V	33	-	507 - - -	8	262 III SE	GIARRE
21188	1908	8	21	0	50	-	46 11	12 34	5	-	V	36	-	501 - - -	35	24 IV SO	BARCIS
21190	1908	8	21	7	24	-	41 30	13 48	4	-2	V - VI	38	-	502 - - -	5	160 II NO	PIGNATARO
21192	1908	8	25	10	-	-	37 51	14 29	3	-	VI	41	-	507 - - -	8	261 IV SO	CAPIZZI
21193	1908	8	26	20	53	-	45 31	14 27	5	3	IV - V	31	-	504 - - -	8		MONTE NEVOSO
21194	1908	8	31	17	55	-	43 54	10 40	4	-	IV - V	33	-	245 - - -	000	105 IV SE	PESCIA
21200	1908	9	16	20	15	-	42 0	15 24	4	-	V - VI	38	-	245 - - -	000	155 I NE	BASSO ADRIATICO
21201	1908	9	23	16	10	-	37 44	15 8	3	-	V	35	-	245 - - -	000	262 III SE	GIARRE
21202	1908	9	23	16	32	-	37 44	15 8	3	-	V	35	-	245 - - -	000	262 III SE	GIARRE
21203	1908	9	24	1	26	-	41 52	16 4	4	-2	V	35	-	245 - - -	000	157 IV SO	VICO GARGANO
21209	1908	9	26	9	8	-	37 41	15 8	4	-	V	36	-	507 - - -	3	262 III SE	GIARRE
21212	1908	10	5	15	9	-	43 30	13 29	4	-	V	35	-	245 - - -	000	118 III NO	OSIMO
21215	1908	10	6	22	38	6	41 34	13 48	3	-2	V - VI	38	-	502 - - -	35	160 I SO	TERELLE
21217	1908	10	7	0	10	-	41 34	13 48	4	-	IV - V	33	-	502 - - -	235	160 I SO	TERELLE
21218	1908	10	7	-	-	-	41 34	13 48	5	-	VI	41	-	502 - - -	8	160 I SO	TERELLE
21219	1908	10	8	6	30	-	37 46	15 0	4	-	V	36	-	507 - - -	8	262 III NO	M.ETNA NORD
21220	1908	10	8	7	30	-	37 41	15 8	4	-	V	36	-	507 - - -	8	262 III SE	GIARRE
21222	1908	10	8	14	38	-	37 41	15 8	4	-	V	36	-	507 - - -	8	262 III SE	GIARRE
21232	1908	10	14	23	5	-	45 45	11 15	4	-	V	36	-	245 - - -	000	36 II SO	RECOARO
21234	1908	10	18	12	7	0	38 38	16 3	4	-2	V	35	-	245 - - -	000	246 IV NO	MILETO
21244	1908	10	31	13	15	-	37 41	15 8	3	-	V	36	-	507 - - -	23	262 III SE	GIARRE
21249	1908	11	5	16	50	-	38 2	16 5	4	13	VI	45	-	507 508 - -	235	255 III SE	FERRUZZANO

N	YEAR	MO	DA	HO	MI	SE	LATIT	LONGI	RE	DEP	INT	MK	ML	REFERENCES	COD	TAB./25000	EPICENTRAL ZONE
21251	1908	11	5	19	37	-	37 44	15 8	3	-	V	35	-	245 - - -	000	262 III SE	GIARRE
21252	1908	11	5	19	47	-	37 41	15 8	3	-	V	36	-	507 - - -	8	262 III SE	GIARRE
21256	1908	11	7	15	23	40	43 16	11 45	4	-	VI	41	-	245 - - -	000	121 I NO	M.S.SAVINO
21257	1908	11	7	17	30	-	43 20	11 45	4	-	IV - V	33	-	245 - - -	000	121 I NO	M.S.SAVINO
21260	1908	11	16	16	28	40	43 12	13 52	5	-2	V - VI	38	51	245 304 - -	000	125 I SE	MEDIO ADRIATICO
21261	1908	11	18	3	20	15	46 7	12 33	4	-2	V	36	-	501 - - -	3	24 III NO	M.CAVALLO
21263	1908	11	18	3	30	-	46 10	12 35	5	-	IV - V	33	-	504 - - -	8	24 IV SE	ANDREIS
21267	1908	11	23	7	59	50	37 56	15 1	4	-2	VI	41	-	507 - - -	35	262 IV NO	ROCCELLA
21274	1908	12	2	8	31	43	38 36	16 6	4	-2	V	36	-	507 - - -	35	246 IV NE	S.GREGORIO
21276	1908	12	4	10	7	14	38 0	14 48	4	-2	VI	41	-	507 - - -	3	261 I NO	SERRA DEL RE
21278	1908	12	4	12	5	47	38 0	14 54	4	4	VI	40	-	507 508 - -	345	261 I NE	FLORESTA
21289	1908	12	10	1	30	-	38 2	14 45	4	-	IV - V	33	-	507 - - -	5	252 II SO	GALATI MAMERTINO
21290	1908	12	10	4	30	-	38 2	14 45	2	-	IV - V	33	-	245 - - -	000	252 II SO	GALATI MAMERTINO
21292	1908	12	10	6	18	58	38 1	15 6	4	8	VII	48	-	508 - - -	4	253 III SE	NOVARA SICILIA
21294	1908	12	10	10	15	-	37 53	14 57	4	-	V	36	-	507 - - -	235	261 I SE	RANDAZZO
21296	1908	12	10	13	45	-	37 53	14 57	4	-	V	36	-	507 - - -	23	261 I SE	RANDAZZO
21301	1908	12	14	-	-	-	38 2	14 50	4	-	VII	46	-	507 - - -	8	252 II SE	RACCUIA
21303	1908	12	18	1	36	37	38 1	15 6	4	-2	VI	41	-	141 243 245 -	000	253 III SE	NOVARA SICILIA
21306	1908	12	18	5	6	-	47 0	12 30	5	-	V - VI	39	-	504 - - -	8	4C IV NO	AUSTRIA
21318	1908	12	28	4	20	27	38 10	15 35	3	10	XI	70	71	507 - - -	56	254 IV SE	CALABRO MESSINESE
21321	1908	12	28	4	36	12	38 10	15 35	3	-2	VII	46	-	141 245 - -	000	254 IV SE	VILLA S.GIOVANNI
21323	1908	12	28	4	36	55	38 10	15 35	4	-	V	36	-	507 - - -	5	254 IV SE	VILLA S.GIOVANNI
21324	1908	12	28	4	47	40	38 10	15 35	3	8	VIII	51	-	141 245 304 -	000	254 IV SE	VILLA S.GIOVANNI
21326	1908	12	28	4	50	42	38 10	15 35	3	-2	VI	41	-	507 - - -	5	254 IV SE	VILLA S.GIOVANNI
21328	1908	12	28	4	51	7	38 10	15 35	4	-	V	36	-	507 - - -	5	254 IV SE	VILLA S.GIOVANNI
21331	1908	12	28	4	54	27	38 10	15 35	3	-2	VIII	51	-	507 - - -	5	254 IV SE	VILLA S.GIOVANNI
21333	1908	12	28	4	56	24	38 10	15 35	3	-2	VI	41	-	507 - - -	5	254 IV SE	VILLA S.GIOVANNI
21334	1908	12	28	4	57	52	38 10	15 35	3	-	VI	30	-	245 - - -	000	254 IV SE	VILLA S.GIOVANNI
21336	1908	12	28	5	9	22	38 10	15 35	3	-2	VI	41	-	507 - - -	5	254 IV SE	VILLA S.GIOVANNI
21337	1908	12	28	5	18	0	38 10	15 35	3	-2	VI	41	-	141 - - -	000	254 IV SE	VILLA S.GIOVANNI
21339	1908	12	28	5	20	0	38 10	15 35	3	-2	V	36	-	507 - - -	5	254 IV SE	VILLA S.GIOVANNI
21341	1908	12	28	5	42	28	38 10	15 35	3	-2	VI	41	-	141 - - -	000	254 IV SE	VILLA S.GIOVANNI
21342	1908	12	28	5	45	40	38 10	15 35	3	-2	VII	46	-	141 245 - -	000	254 IV SE	VILLA S.GIOVANNI
21343	1908	12	28	6	2	37	38 10	15 35	3	-2	VI	41	-	141 - - -	000	254 IV SE	VILLA S.GIOVANNI
21346	1908	12	28	6	31	43	38 10	15 35	3	-2	VI	41	-	141 - - -	000	254 IV SE	VILLA S.GIOVANNI
21347	1908	12	28	6	34	-	38 10	15 35	4	-	VII	46	-	507 - - -	8	254 IV SE	VILLA S.GIOVANNI
21349	1908	12	28	6	37	54	38 10	15 35	4	-	V	36	-	507 - - -	5	254 IV SE	VILLA S.GIOVANNI
21351	1908	12	28	7	3	57	38 10	15 35	3	-2	VII	46	-	141 - - -	000	254 IV SE	VILLA S.GIOVANNI
21352	1908	12	28	7	21	21	38 10	15 35	3	-2	VI	41	-	141 - - -	000	254 IV SE	VILLA S.GIOVANNI
21353	1908	12	28	7	23	40	38 10	15 35	3	-2	VI	41	-	141 - - -	000	254 IV SE	VILLA S.GIOVANNI
21354	1908	12	28	7	24	43	38 10	15 35	3	-2	VI	41	-	141 - - -	000	254 IV SE	VILLA S.GIOVANNI
21355	1908	12	28	7	27	0	38 10	15 35	3	8	VIII	51	-	141 304 - -	000	254 IV SE	VILLA S.GIOVANNI
21356	1908	12	28	7	31	-	38 10	15 35	4	-	V	36	-	507 - - -	5	254 IV SE	VILLA S.GIOVANNI
21358	1908	12	28	8	18	3	38 10	15 35	3	-2	VI	41	37	141 245 - -	000	254 IV SE	VILLA S.GIOVANNI
21362	1908	12	28	9	35	0	38 10	15 35	3	-2	VI	41	-	141 245 - -	000	254 IV SE	VILLA S.GIOVANNI
21365	1908	12	28	10	3	37	38 10	15 35	3	-2	VII	46	37	507 - - -	5	254 IV SE	VILLA S.GIOVANNI
21366	1908	12	28	10	58	49	38 10	15 35	3	-2	VII	46	-	141 245 - -	000	254 IV SE	VILLA S.GIOVANNI
21369	1908	12	28	12	8	52	38 10	15 35	3	-2	VII	46	-	141 - - -	000	254 IV SE	VILLA S.GIOVANNI
21372	1908	12	28	20	5	58	38 10	15 35	3	-2	VII	46	40	507 - - -	5	254 IV SE	VILLA S.GIOVANNI
21374	1908	12	28	21	16	44	38 10	15 35	3	-2	VI	41	-	141 245 - -	000	254 IV SE	VILLA S.GIOVANNI

N	YEAR	MO	DA	HO	MI	SE	LATIT	LONGI	RE	DEP	INT	MK	ML	REFERENCES	COD	TAB./25000	EPICENTRAL ZONE
21376	1908	12	28	21	45	9	38 10	15 35	3	-2	VI	41	-	507 - - -	5	254 IV SE	VILLA S.GIOVANNI
21378	1908	12	28	21	52	10	38 10	15 35	3	-2	VI	41	-	507 - - -	5	254 IV SE	VILLA S.GIOVANNI
21379	1908	12	28	23	5	0	38 10	15 35	3	-	V	35	-	245 - - -	000	254 IV SE	VILLA S.GIOVANNI
21383	1908	12	29	3	40	-	38 10	15 35	4	-	V	36	-	507 - - -	35	254 IV SE	VILLA S.GIOVANNI
21387	1908	12	29	8	20	0	38 10	15 35	-	-	V	35	-	318 - - -	000	254 IV SE	VILLA S.GIOVANNI
21388	1908	12	29	9	20	-	38 10	15 35	3	-	VI	41	-	141 318 - -	000	254 IV SE	VILLA S.GIOVANNI
21391	1908	12	29	13	50	38	38 10	15 35	3	-2	VII	46	-	507 - - -	5	254 IV SE	VILLA S.GIOVANNI
21394	1908	12	29	14	43	52	38 42	13 12	4	-	V	36	-	507 - - -	8	240HIII SE	BASSO TIRRENO
21398	1908	12	29	18	30	-	38 10	15 33	4	-	VI	41	-	507 - - -	35	254 IV SO	MESSINA
21399	1908	12	29	18	49	58	38 42	13 12	4	-2	VI	-	-	141 - - -	000	240HIII SE	BASSO TIRRENO
21403	1908	12	29	23	0	-	38 42	13 12	4	-	V	36	-	507 - - -	25	240HIII SE	BASSO TIRRENO
21408	1908	12	30	4	30	0	38 10	15 35	-	-	VII	46	-	318 - - -	000	254 IV SE	VILLA S.GIOVANNI
21410	1908	12	30	7	4	56	38 10	15 35	3	-2	VI	41	-	245 - - -	000	254 IV SE	VILLA S.GIOVANNI
21411	1908	12	30	10	14	-	38 10	15 35	4	-	V	36	-	507 - - -	5	254 IV SE	VILLA S.GIOVANNI
21413	1908	12	30	10	54	2	38 10	15 35	3	-2	VI	41	39	507 - - -	5	254 IV SE	VILLA S.GIOVANNI
21416	1908	12	30	21	51	-	38 10	15 35	4	-	V	36	-	507 - - -	5	254 IV SE	VILLA S.GIOVANNI
21422	1908	12	31	4	30	-	38 10	15 35	4	-	VII	46	-	507 - - -	8	254 IV SE	VILLA S.GIOVANNI
21427	1908	12	31	11	49	50	38 10	15 35	3	-2	VII	46	-	507 - - -	5	254 IV SE	VILLA S.GIOVANNI
21429	1908	12	31	13	50	-	38 10	15 35	-	-	VI	41	-	122 - - -	000	254 IV SE	VILLA S.GIOVANNI
21430	1908	12	31	18	30	-	38 42	13 12	3	-	VI	41	-	507 - - -	8	240HIII SE	BASSO TIRRENO
21435	1909	1	1	1	45	-	38 10	15 35	3	-	V	35	-	246 - - -	000	254 IV SE	VILLA S.GIOVANNI
21438	1909	1	1	10	35	-	38 10	15 35	3	-	V	35	-	246 318 - -	000	254 IV SE	VILLA S.GIOVANNI
21440	1909	1	1	12	40	-	38 10	15 35	3	8	VI	41	-	141 246 304 -	000	254 IV SE	VILLA S.GIOVANNI
21441	1909	1	1	13	15	-	38 10	15 35	3	-	V	35	-	246 - - -	000	254 IV SE	VILLA S.GIOVANNI
21451	1909	1	1	22	37	38	38 10	15 35	3	8	VII	46	-	141 246 304 -	000	254 IV SE	VILLA S.GIOVANNI
21454	1909	1	1	22	57	53	38 10	15 35	3	8	VII	46	-	141 246 304 -	000	254 IV SE	VILLA S.GIOVANNI
21455	1909	1	1	23	7	-	38 10	15 35	3	-2	V	35	-	246 - - -	000	254 IV SE	VILLA S.GIOVANNI
21464	1909	1	2	1	5	-	37 14	14 30	2	-	VI	41	-	246 - - -	000	273 IV SO	CALTAGIRONE
21467	1909	1	2	2	12	-	38 10	15 35	3	-	V	35	-	246 - - -	000	254 IV SE	VILLA S.GIOVANNI
21471	1909	1	2	9	53	-	38 10	15 35	3	-	IV - V	33	-	246 - - -	000	254 IV SE	VILLA S.GIOVANNI
21475	1909	1	2	20	50	-	38 10	15 35	3	-	IV - V	33	-	246 - - -	000	254 IV SE	VILLA S.GIOVANNI
21476	1909	1	2	21	15	-	38 10	15 35	3	-	V	35	-	246 - - -	000	254 IV SE	VILLA S.GIOVANNI
21485	1909	1	3	3	40	-	43 55	12 56	4	-	IV - V	33	-	246 - - -	000	109 I NE	PORTO DI PESARO
21486	1909	1	3	4	20	-	38 48	15 13	-	-	VI - VII	43	-	507 - - -	3	240N II NO	BASSO TIRRENO
21488	1909	1	3	6	28	-	38 10	15 35	3	-	V	35	-	246 - - -	000	254 IV SE	VILLA S.GIOVANNI
21504	1909	1	4	-	-	-	38 10	15 35	3	-	VII	46	-	246 318 - -	000	254 IV SE	VILLA S.GIOVANNI
21505	1909	1	4	23	11	-	38 10	15 35	3	-	V	35	-	246 - - -	000	254 IV SE	VILLA S.GIOVANNI
21508	1909	1	5	4	0	-	38 10	15 35	4	-	V	36	-	507 - - -	8	254 IV SE	VILLA S.GIOVANNI
21513	1909	1	5	18	15	-	41 34	13 48	4	-	V	36	-	502 - - -	8	160 I SO	TERELLE
21518	1909	1	6	3	34	-	38 10	15 35	3	-	V	35	-	246 - - -	000	254 IV SE	VILLA S.GIOVANNI
21526	1909	1	6	-	-	-	39 10	16 47	2	-	V	35	-	246 318 - -	000	237 I SO	CACCURI
21527	1909	1	6	-	-	-	39 10	16 47	2	-	V	35	-	246 318 - -	000	237 I SO	CACCURI
21528	1909	1	6	-	-	-	39 10	16 47	2	-	V	35	-	246 318 - -	000	237 I SO	CACCURI
21532	1909	1	6	18	15	-	41 33	13 46	4	-	V	35	-	246 - - -	000	160 I SO	TERELLE
21534	1909	1	6	19	54	-	38 10	15 35	3	-2	VII	46	-	507 - - -	5	254 IV SE	VILLA S.GIOVANNI
21551	1909	1	7	17	27	-	38 10	15 35	3	-	V	35	-	246 - - -	000	254 IV SE	VILLA S.GIOVANNI
21552	1909	1	7	17	29	-	38 10	15 35	3	8	VIII	53	-	507 - - -	5	254 IV SE	VILLA S.GIOVANNI
21555	1909	1	7	20	15	-	38 10	15 35	3	-	V	35	-	246 318 - -	000	254 IV SE	VILLA S.GIOVANNI
21562	1909	1	8	2	-	-	38 10	15 35	3	-	VII	46	-	246 318 - -	000	254 IV SE	VILLA S.GIOVANNI
21563	1909	1	8	2	-	-	38 10	15 35	3	-	VII	46	-	246 318 - -	000	254 IV SE	VILLA S.GIOVANNI

N	YEAR	MO	DA	HO	MI	SE	LATIT	LONGI	RE	DEP	INT	MK	ML	REFERENCES	COD	TAB./25000	EPICENTRAL ZONE
21567	1909	1	8	6	30	-	38 10	15 35	3	-	VII	46	-	246 318 - -	000	254 IV SE	VILLA S.GIOVANNI
21574	1909	1	9	17	30	-	38 10	15 35	3	-	V - VI	38	-	246 318 - -	000	254 IV SE	VILLA S.GIOVANNI
21576	1909	1	9	23	50	-	38 10	15 35	3	-	IV - V	33	-	246 - - -	000	254 IV SE	VILLA S.GIOVANNI
21579	1909	1	10	23	30	-	41 34	13 48	5	-	V	36	-	502 - - -	3	160 I SO	TERELLE
21582	1909	1	11	1	15	-	41 34	13 48	5	-	V - VI	38	-	502 - - -	3	160 I SO	TERELLE
21583	1909	1	11	3	30	-	38 10	15 35	3	-	V	35	-	246 - - -	000	254 IV SE	VILLA S.GIOVANNI
21586	1909	1	11	6	17	-	38 10	15 35	3	-	V	35	-	246 - - -	000	254 IV SE	VILLA S.GIOVANNI
21587	1909	1	11	19	11	-	38 10	15 35	3	-2	VI	41	-	141 246 - -	000	254 IV SE	VILLA S.GIOVANNI
21588	1909	1	12	12	7	-	38 10	15 35	3	-	V	35	-	246 - - -	000	254 IV SE	VILLA S.GIOVANNI
21596	1909	1	13	0	45	-	45 0	13 0	5	25	VII	47	-	141 246 - -	000	77B IV NO	ALTO ADRIATICO
21605	1909	1	13	18	40	-	38 10	15 35	3	-	VII	46	-	246 - - -	000	254 IV SE	VILLA S.GIOVANNI
21612	1909	1	16	3	52	-	38 10	15 35	3	-2	VI	41	-	246 - - -	000	254 IV SE	VILLA S.GIOVANNI
21613	1909	1	16	6	15	-	38 10	15 35	3	-	V	35	-	246 - - -	000	254 IV SE	VILLA S.GIOVANNI
21617	1909	1	16	21	33	-	38 10	15 35	3	-	V	35	-	246 - - -	000	254 IV SE	VILLA S.GIOVANNI
21619	1909	1	16	23	37	-	38 10	15 35	3	-2	V	35	-	246 - - -	000	254 IV SE	VILLA S.GIOVANNI
21621	1909	1	17	1	50	-	37 40	14 0	4	-	V	35	-	246 - - -	000	260 III SO	RESUTTANO
21624	1909	1	17	2	35	-	37 40	14 0	2	-	V	35	-	246 - - -	000	260 III SO	RESUTTANO
21627	1909	1	17	-	-	-	37 41	14 2	2	-	V	35	-	246 - - -	000	260 III SO	RESUTTANO
21630	1909	1	18	3	50	-	39 47	16 19	4	-	V	35	-	246 - - -	000	221 II NO	CASTROVILLARI
21631	1909	1	18	5	30	-	38 10	15 35	3	-	V	35	-	246 - - -	000	254 IV SE	VILLA S.GIOVANNI
21637	1909	1	19	13	30	-	38 10	15 35	4	-	V	36	-	507 - - -	8	254 IV SE	VILLA S.GIOVANNI
21647	1909	1	20	3	10	-	38 10	15 35	4	-	VI	41	-	507 - - -	25	254 IV SE	VILLA S.GIOVANNI
21653	1909	1	20	16	-	-	41 33	13 46	5	-	IV - V	33	-	502 - - -	8	160 I SO	TERELLE
21658	1909	1	20	20	58	-	38 10	15 35	3	-2	VI	41	-	246 - - -	000	254 IV SE	VILLA S.GIOVANNI
21660	1909	1	22	3	0	-	38 10	15 35	3	-	V	35	-	246 - - -	000	254 IV SE	VILLA S.GIOVANNI
21661	1909	1	22	3	50	-	38 10	15 35	3	-	VI	41	-	246 - - -	000	254 IV SE	VILLA S.GIOVANNI
21664	1909	1	22	23	56	-	38 10	15 35	3	-	V	35	-	246 - - -	000	254 IV SE	VILLA S.GIOVANNI
21666	1909	1	23	8	30	-	41 34	13 48	4	-	V	36	-	502 - - -	8	160 I SO	TERELLE
21668	1909	1	23	12	33	-	38 10	15 35	3	-2	VII	46	-	507 - - -	5	254 IV SE	VILLA S.GIOVANNI
21670	1909	1	23	15	25	-	38 10	15 35	4	-	V	36	-	507 - - -	3	254 IV SE	VILLA S.GIOVANNI
21674	1909	1	23	18	27	-	38 10	15 35	3	-2	VII-VIII	48	-	507 - - -	5	254 IV SE	VILLA S.GIOVANNI
21676	1909	1	23	20	15	-	38 10	15 33	4	-	V	35	-	246 - - -	000	254 IV SO	MESSINA
21677	1909	1	24	1	15	-	38 10	15 33	4	-	V	35	-	246 - - -	000	254 IV SO	MESSINA
21685	1909	1	25	23	10	-	37 42	15 8	2	-	V	35	-	246 - - -	000	262 III SE	GIARRE
21692	1909	1	27	4	20	-	42 5	15 30	4	-2	V	35	-	246 - - -	000	148BIII SO	MEDIO ADRIATICO
21693	1909	1	27	7	0	-	38 10	15 35	3	-	V	35	-	246 - - -	000	254 IV SE	VILLA S.GIOVANNI
21694	1909	1	27	8	45	-	43 45	10 28	6	-	IV - V	33	-	246 - - -	000	105 III SO	ASCIANO
21700	1909	1	28	5	15	-	38 10	15 35	4	-	V	36	-	507 - - -	5	254 IV SE	VILLA S.GIOVANNI
21707	1909	1	30	0	55	-	38 10	15 35	3	-2	VII	46	-	141 246 - -	000	254 IV SE	VILLA S.GIOVANNI
21709	1909	1	30	5	54	-	38 10	15 35	3	-2	VI	41	-	141 246 - -	000	254 IV SE	VILLA S.GIOVANNI
21710	1909	1	30	20	49	-	38 10	15 35	3	-	V	35	-	246 - - -	000	254 IV SE	VILLA S.GIOVANNI
21711	1909	1	31	3	56	0	43 40	11 15	4	-2	V	35	-	246 - - -	000	106 II SO	IMPRUNETA
21717	1909	2	2	2	45	-	46 19	12 47	5	-	IV - V	33	-	501 - - -	35	24 I NO	TRAMONTI DI SOTTO
21729	1909	2	6	8	5	34	42 34	12 37	4	-2	VI	41	-	502 - - -	3	138 IV SE	TERNI
21732	1909	2	6	20	28	-	38 10	15 35	3	-	V	35	-	246 - - -	000	254 IV SE	VILLA S.GIOVANNI
21739	1909	2	7	20	15	-	42 30	13 16	4	-	V	35	-	246 - - -	000	139 II NO	PIZZOLI
21740	1909	2	7	20	15	-	42 30	13 16	4	-	V	35	-	246 - - -	000	139 II NO	PIZZOLI
21750	1909	2	12	20	15	-	41 14	14 12	4	-2	V	35	-	246 - - -	000	172 IV SE	PIGNATARO
21752	1909	2	13	10	10	-	37 44	15 9	3	-	V	36	-	507 - - -	5	262 III SE	GIARRE
21756	1909	2	13	19	26	42	38 10	15 35	3	-2	VI	41	-	507 - - -	5	254 IV SE	VILLA S.GIOVANNI

N	YEAR	MO	DA	HO	MI	SE	LATIT	LONGI	RE	DEP	INT	MK	ML	REFERENCES	COD	TAB./25000	EPICENTRAL ZONE
21764	1909	2	14	-	-	-	38 30	14 57	-	-	V	-	-	318 - - -	000	244 III NO	FILICUDI-ALICUDI
21777	1909	2	26	-	-	-	38 10	15 35	4	-	V	36	-	507 - - -	8	254 IV SE	VILLA S.GIOVANNI
21778	1909	2	26	-	-	-	38 10	15 35	4	-	V	36	-	507 - - -	8	254 IV SE	VILLA S.GIOVANNI
21779	1909	2	26	17	38	-	38 10	15 35	3	-2	VI	41	-	141 246 - -	000	254 IV SE	VILLA S.GIOVANNI
21780	1909	2	26	18	7	-	38 10	15 35	3	-	V	35	-	246 - - -	000	254 IV SE	VILLA S.GIOVANNI
21782	1909	2	26	20	35	-	38 10	15 35	3	-	V	35	-	246 - - -	000	254 IV SE	VILLA S.GIOVANNI
21785	1909	2	27	0	51	-	38 10	15 35	3	-2	VI	41	-	507 - - -	5	254 IV SE	VILLA S.GIOVANNI
21788	1909	2	27	1	20	-	38 10	15 35	3	-2	VII	46	-	507 - - -	5	254 IV SE	VILLA S.GIOVANNI
21801	1909	3	5	12	25	-	38 10	15 35	3	-	V	35	-	246 - - -	000	254 IV SE	VILLA S.GIOVANNI
21802	1909	3	5	12	28	40	38 10	15 35	3	-2	VII	46	-	246 247 - -	000	254 IV SE	VILLA S.GIOVANNI
21813	1909	3	10	5	23	2	44 30	10 30	4	-2	V	36	-	246 - - -	000	86 III NO	CARPINETI
21815	1909	3	10	9	50	-	38 10	15 35	4	-	VI	41	-	507 - - -	35	254 IV SE	VILLA S.GIOVANNI
21818	1909	3	10	16	40	20	38 10	15 35	3	-2	VI	41	-	141 246 - -	000	254 IV SE	VILLA S.GIOVANNI
21819	1909	3	10	19	14	-	38 10	15 35	3	-	V	35	-	246 - - -	000	254 IV SE	VILLA S.GIOVANNI
21820	1909	3	10	19	16	55	38 10	15 35	3	-2	VI	41	-	141 246 - -	000	254 IV SE	VILLA S.GIOVANNI
21823	1909	3	10	19	30	-	38 10	15 35	3	-	V	35	-	246 - - -	000	254 IV SE	VILLA S.GIOVANNI
21833	1909	3	11	20	47	-	38 10	15 35	3	-	V	35	-	246 - - -	000	254 IV SE	VILLA S.GIOVANNI
21835	1909	3	12	5	3	-	38 10	15 35	3	-	V	35	-	246 - - -	000	254 IV SE	VILLA S.GIOVANNI
21840	1909	3	12	17	-	-	38 10	15 35	4	-	V	36	-	507 - - -	3	254 IV SE	VILLA S.GIOVANNI
21856	1909	3	15	19	29	-	38 10	15 35	3	-2	VI	41	-	246 - - -	000	254 IV SE	VILLA S.GIOVANNI
21857	1909	3	15	20	1	-	38 10	15 35	3	-	V	35	-	246 - - -	000	254 IV SE	VILLA S.GIOVANNI
21862	1909	3	16	2	1	-	38 10	15 35	3	-	V	35	-	246 - - -	000	254 IV SE	VILLA S.GIOVANNI
21865	1909	3	16	15	14	-	42 33	13 30	4	-	V - VI	38	-	246 - - -	000	140 IV SO	PIETRACAMELA
21868	1909	3	16	22	1	-	38 10	15 35	3	-	V	35	-	225 - - -	000	254 IV SE	VILLA S.GIOVANNI
21871	1909	3	17	0	43	-	38 10	15 35	4	-	VI	41	-	507 - - -	5	254 IV SE	VILLA S.GIOVANNI
21872	1909	3	17	0	45	9	38 10	15 35	3	-2	V	35	-	246 - - -	000	254 IV SE	VILLA S.GIOVANNI
21873	1909	3	17	6	6	2	44 30	10 30	4	-2	V - VI	39	-	141 246 - -	000	86 III NO	CARPINETI
21879	1909	3	18	2	51	52	44 30	10 30	3	4	VI	41	-	141 246 - -	000	86 III NO	CARPINETI
21895	1909	3	19	23	54	10	44 30	10 30	4	-2	V - VI	39	-	141 246 - -	000	86 III NO	CARPINETI
21910	1909	3	23	8	43	-	38 10	15 35	3	-	V	35	-	246 - - -	000	254 IV SE	VILLA S.GIOVANNI
21938	1909	3	30	3	55	-	38 10	15 35	3	-	V	35	-	246 - - -	000	254 IV SE	VILLA S.GIOVANNI
21954	1909	3	31	7	57	-	38 10	15 35	3	-	V	35	-	246 - - -	000	254 IV SE	VILLA S.GIOVANNI
21977	1909	4	6	17	14	-	42 5	15 30	4	-2	V	35	-	246 - - -	000	148BIII SO	MEDIO ADRIATICO
21988	1909	4	9	12	57	-	38 10	15 35	3	-	V	35	-	246 - - -	000	254 IV SE	VILLA S.GIOVANNI
21999	1909	4	11	2	49	-	43 28	11 20	5	-	IV - V	33	-	246 - - -	000	113 II NE	RADDA
22001	1909	4	11	4	38	-	43 27	11 18	5	-	IV - V	33	-	246 - - -	000	113 II NO	CASTELLINA
22002	1909	4	11	4	44	-	43 27	11 18	5	-	IV - V	33	-	246 - - -	000	113 II NO	CASTELLINA
22016	1909	4	14	17	26	-	38 10	15 35	3	-	V	35	-	246 - - -	000	254 IV SE	VILLA S.GIOVANNI
22026	1909	4	16	22	17	-	38 10	15 35	4	-	V	36	-	507 - - -	5	254 IV SE	VILLA S.GIOVANNI
22046	1909	4	20	22	45	-	46 15	14 21	5	5	IV - V	33	-	504 - - -	8		KRANJ
22051	1909	4	21	12	31	58	38 33	14 50	4	-4	VI	-	-	141 246 304 -	000	244 IV SO	SALINA
22057	1909	4	22	0	25	-	46 13	12 33	3	-	IV - V	33	-	501 - - -	23	24 IV SO	BARCIS
22061	1909	4	22	3	53	-	38 10	15 35	3	-	VI	41	-	246 - - -	000	254 IV SE	VILLA S.GIOVANNI
22065	1909	4	23	10	0	-	38 30	14 57	4	-2	V	36	-	507 - - -	3	244 III NO	FILICUDI-ALICUDI
22107	1909	5	4	9	48	-	38 10	15 35	3	-	V	35	-	246 - - -	000	254 IV SE	VILLA S.GIOVANNI
22114	1909	5	8	6	10	-	38 10	15 35	3	-	VI	41	-	246 - - -	000	254 IV SE	VILLA S.GIOVANNI
22116	1909	5	8	6	26	12	38 10	15 35	3	-2	VII	46	-	507 - - -	5	254 IV SE	VILLA S.GIOVANNI
22117	1909	5	8	11	30	-	38 10	15 35	-	-	V	35	-	318 - - -	000	254 IV SE	VILLA S.GIOVANNI
22124	1909	5	10	14	30	-	38 10	15 35	3	-	V	35	-	246 - - -	000	254 IV SE	VILLA S.GIOVANNI
22127	1909	5	10	15	3	-	38 10	15 35	3	-	VII	46	-	246 - - -	000	254 IV SE	VILLA S.GIOVANNI

N	YEAR	MO	DA	HO	MI	SE	LATIT	LONGI	RE	DEP	INT	MK	ML	REFERENCES	COD	TAB./25000	EPICENTRAL ZONE
22139	1909	5	14	1	26	-	37 41	15 9	2	-	V - VI	38	-	246 - - -	000	262 III SE	GIARRE
22146	1909	5	16	1	30	-	38 30	14 57	4	-2	V	36	-	507 - - -	3	244 III NO	FILICUDI-ALICUDI
22153	1909	5	17	10	28	44	39 18	16 48	4	-2	VI	41	-	246 - - -	000	237 I NO	SAVELLI
22156	1909	5	17	16	19	-	37 43	15 6	4	-	V	35	-	246 - - -	000	262 III SE	GIARRE
22165	1909	5	20	2	10	-	38 10	15 35	4	-	V	36	-	507 - - -	35	254 IV SE	VILLA S.GIOVANNI
22168	1909	5	21	23	20	-	38 10	15 35	4	-	V	36	-	507 - - -	35	254 IV SE	VILLA S.GIOVANNI
22177	1909	5	23	17	20	-	38 10	15 35	3	-	V	35	-	246 - - -	000	254 IV SE	VILLA S.GIOVANNI
22184	1909	5	27	5	6	48	44 3	8 3	4	-2	V	36	-	246 - - -	000	92 III SO	BORGHETTO
22210	1909	6	2	21	-	-	37 37	15 10	3	-	V	36	-	507 - - -	3	270 IV NE	ACIREALE
22211	1909	6	2	23	13	53	38 10	15 35	3	-2	V - VI	38	-	507 - - -	5	254 IV SE	VILLA S.GIOVANNI
22215	1909	6	3	0	49	3	45 42	10 34	4	-2	V	36	-	246 - - -	000	35 III SO	IDRO
22217	1909	6	3	19	-	-	38 10	15 35	4	-	V	36	-	507 - - -	3	254 IV SE	VILLA S.GIOVANNI
22219	1909	6	3	23	20	-	38 10	15 35	4	-	V	36	-	507 - - -	8	254 IV SE	VILLA S.GIOVANNI
22230	1909	6	6	23	45	-	37 49	13 18	2	-	V	35	-	246 - - -	000	258 II NO	CORLEONE
22231	1909	6	7	1	30	-	37 49	13 18	2	-	VI	41	-	246 - - -	000	258 II NO	CORLEONE
22234	1909	6	7	3	46	-	43 14	11 27	4	-2	VI	41	-	246 304 - -	000	120 I SE	MONTERONI
22235	1909	6	7	4	55	-	43 12	11 30	4	-	IV - V	33	-	246 - - -	000	121 IV SO	ASCIANO
22239	1909	6	10	16	49	-	38 10	15 35	-	-	VI	41	-	122 - - -	000	254 IV SE	VILLA S.GIOVANNI
22240	1909	6	10	16	50	-	38 10	15 35	-	-	VI	41	-	122 - - -	000	254 IV SE	VILLA S.GIOVANNI
22262	1909	6	22	10	49	10	44 11	12 10	4	-	V	36	-	246 - - -	000	100 IV SE	FORLIMPOPOLI
22275	1909	6	23	23	17	-	38 10	15 35	3	-	V	35	-	246 - - -	000	254 IV SE	VILLA S.GIOVANNI
22281	1909	6	24	2	40	-	38 10	15 35	-	-	VII	46	-	318 - - -	000	254 IV SE	VILLA S.GIOVANNI
22282	1909	6	24	2	47	-	38 10	15 35	3	-	V	35	-	246 - - -	000	254 IV SE	VILLA S.GIOVANNI
22288	1909	6	24	22	50	-	42 6	13 24	4	-	V	35	-	246 - - -	000	145 II NE	MAGLIANO
22289	1909	6	24	22	55	-	42 7	13 15	4	-	V	35	-	246 - - -	000	145 II NO	SANTE MARIE
22306	1909	6	29	4	15	-	41 29	13 48	4	-	V	36	-	502 - - -	35	160 II NO	PIGNATARO
22321	1909	6	30	17	22	-	38 10	15 35	3	-	V	35	-	246 - - -	000	254 IV SE	VILLA S.GIOVANNI
22328	1909	7	1	6	24	44	38 10	15 35	3	8	VIII	51	-	141 246 304 -	000	254 IV SE	VILLA S.GIOVANNI
22338	1909	7	1	14	55	-	37 9	14 24	3	-	V	36	-	507 - - -	35	272 II NE	NISCEMI
22343	1909	7	1	22	50	-	38 10	15 35	4	-	VI	41	-	507 - - -	35	254 IV SE	VILLA S.GIOVANNI
22369	1909	7	7	7	20	-	38 10	15 35	4	-	VII	46	-	507 - - -	35	254 IV SE	VILLA S.GIOVANNI
22380	1909	7	9	23	23	-	38 10	15 35	3	-	VI	41	-	246 - - -	000	254 IV SE	VILLA S.GIOVANNI
22392	1909	7	12	12	55	-	38 10	15 35	3	-	V	35	-	246 - - -	000	254 IV SE	VILLA S.GIOVANNI
22398	1909	7	13	5	36	-	38 10	15 35	3	-	V	35	-	246 - - -	000	254 IV SE	VILLA S.GIOVANNI
22401	1909	7	13	19	8	-	38 10	15 35	3	-	V	35	-	246 - - -	000	254 IV SE	VILLA S.GIOVANNI
22418	1909	7	22	16	53	-	38 10	15 35	3	-	V	35	-	246 - - -	000	254 IV SE	VILLA S.GIOVANNI
22419	1909	7	23	0	55	-	45 4	12 3	4	-	IV - V	33	-	246 - - -	000	65 III SO	ADRIA
22421	1909	7	23	21	7	50	45 0	13 0	6	-2		33	47	246 - - -	000	77B IV NO	ALTO ADRIATICO
22445	1909	7	29	1	-	-	41 34	13 48	5	-	V	36	-	502 - - -	35	160 I SO	TERELLE
22448	1909	7	29	3	-	-	41 34	13 48	5	-	V - VI	38	-	502 - - -	3	160 I SO	TERELLE
22451	1909	7	29	18	0	-	38 10	15 35	3	-	V	35	-	246 - - -	000	254 IV SE	VILLA S.GIOVANNI
22453	1909	7	30	2	15	-	38 10	15 35	3	-	V	35	-	246 - - -	000	254 IV SE	VILLA S.GIOVANNI
22464	1909	8	2	9	-	-	41 34	13 48	5	-	V	36	-	502 - - -	3	160 I SO	TERELLE
22472	1909	8	3	6	15	-	38 10	15 35	4	-	V	36	-	507 - - -	8	254 IV SE	VILLA S.GIOVANNI
22489	1909	8	14	23	54	-	38 10	15 35	3	-	V	35	-	246 - - -	000	254 IV SE	VILLA S.GIOVANNI
22490	1909	8	14	23	56	-	38 10	15 35	3	-	V	35	-	246 - - -	000	254 IV SE	VILLA S.GIOVANNI
22500	1909	8	15	19	29	42	45 18	7 12	4	-2	V	36	-	246 - - -	000	55 IV NE	VIA CIMARELLA
22529	1909	8	24	10	23	-	38 10	15 35	3	-	V	35	-	246 - - -	000	254 IV SE	VILLA S.GIOVANNI
22533	1909	8	25	0	22	27	43 8	11 12	3	10	VIII	51	51	141 232 246 -	000	120 III NE	CHIUSDINO
22534	1909	8	25	0	30	3	43 8	11 12	3	-2	VII-VIII	48	-	141 246 304 -	000	120 III NE	CHIUSDINO

N	YEAR	MO	DA	HO	MI	SE	LATIT	LONGI	RE	DEP	INT	MK	ML	REFERENCES	COD	TAB./25000	EPICENTRAL ZONE
22535	1909	8	25	9	15	-	43 9	11 12	4	-2	V	35	-	141 246 - -	000	120 III NE	CHIUSDINO
22545	1909	8	27	22	50	-	38 10	15 35	3	-	V	35	-	246 - - -	000	254 IV SE	VILLA S.GIOVANNI
22554	1909	8	31	13	41	15	41 57	12 23	4	-2	VI	41	-	502 - - -	35	149 I NE	M.MARIO
22559	1909	9	1	2	-	-	41 34	13 48	5	-	IV - V	33	-	502 - - -	35	160 I SO	TERELLE
22570	1909	9	6	22	50	-	43 8	11 12	4	-2	V	35	-	246 - - -	000	120 III NE	CHIUSDINO
22571	1909	9	6	22	55	-	43 8	11 10	4	-	V - VI	38	-	141 - - -	000	120 III NE	CHIUSDINO
22573	1909	9	7	0	36	-	38 10	15 35	4	-	VI	41	-	507 - - -	5	254 IV SE	VILLA S.GIOVANNI
22592	1909	9	18	15	22	-	41 29	13 48	4	-1	V	36	-	502 - - -	35	160 II NO	PIGNATARO
22601	1909	9	19	23	20	-	42 33	11 45	3	-2	V	36	-	502 - - -	3	136 I SO	VALENTANO
22606	1909	9	20	3	-	-	42 33	11 45	5	-	V	36	-	502 - - -	35	136 I SO	VALENTANO
22608	1909	9	20	5	4	-	42 33	11 45	3	-1	VI	41	-	502 - - -	3	136 I SO	VALENTANO
22613	1909	9	22	7	32	55	38 10	15 35	3	-2	V - VI	38	-	507 - - -	5	254 IV SE	VILLA S.GIOVANNI
22618	1909	9	22	13	41	-	38 10	15 35	3	-	V	35	-	246 - - -	000	254 IV SE	VILLA S.GIOVANNI
22619	1909	9	22	13	41	33	38 10	15 35	3	-2	V	36	-	507 - - -	5	254 IV SE	VILLA S.GIOVANNI
22624	1909	9	22	20	0	0	42 33	11 45	4	-2	V	36	-	502 - - -	3	136 I SO	VALENTANO
22638	1909	9	25	0	50	-	42 50	11 45	4	-	V	35	-	141 246 - -	000	129 II NO	S.GIOVANNI
22639	1909	9	25	0	50	-	42 54	11 46	5	-	V	36	-	502 - - -	3	129 I SO	RADICOFANI
22643	1909	9	25	9	13	-	43 8	11 10	4	-	V - VI	38	-	141 - - -	000	120 III NE	CHIUSDINO
22653	1909	9	27	5	30	-	42 33	11 45	5	-	V	36	-	502 - - -	35	136 I SO	VALENTANO
22655	1909	9	27	5	36	-	42 33	11 45	5	-	V	36	-	502 - - -	35	136 I SO	VALENTANO
22656	1909	9	27	5	40	-	43 0	11 38	4	-2	IV - V	33	-	246 - - -	000	129 IV NE	CAMPIGLIA
22657	1909	9	27	5	46	-	43 8	11 29	4	-	V	35	-	141 246 - -	000	121 III NO	BUONCONVENTO
22683	1909	10	1	8	35	-	42 44	12 44	3	-	V - VI	38	-	246 - - -	000	131 II SO	SPOLETO
22686	1909	10	3	13	28	30	43 13	10 53	3	-2	VI	41	-	246 - - -	000	119 I SE	CASTELNUOVO
22693	1909	10	4	0	1	-	42 33	11 45	3	-2	V	36	-	502 - - -	3	136 I SO	VALENTANO
22703	1909	10	5	1	10	2	44 50	7 15	5	-2	V - VI	39	-	246 - - -	000	67 II NO	TORRE PELLICE
22714	1909	10	11	15	-	-	45 32	14 20	5	8	IV - V	35	-	504 - - -	8		VILLA NEVOSO
22728	1909	10	16	17	57	-	38 10	15 35	-	-	VI	41	-	122 - - -	000	254 IV SE	VILLA S.GIOVANNI
22730	1909	10	16	18	14	-	38 10	15 35	3	-	V	35	-	246 - - -	000	254 IV SE	VILLA S.GIOVANNI
22731	1909	10	16	18	18	-	38 10	15 35	3	-	V	35	-	246 - - -	000	254 IV SE	VILLA S.GIOVANNI
22736	1909	10	17	5	16	-	42 6	13 24	4	-	V	35	-	246 - - -	000	145 II NE	MAGLIANO
22739	1909	10	18	5	5	-	38 10	15 35	3	-	V	35	-	246 - - -	000	254 IV SE	VILLA S.GIOVANNI
22741	1909	10	21	5	44	58	37 39	15 9	3	-1	VI - VII	43	-	507 - - -	35	270 IV NE	ACIREALE
22742	1909	10	21	6	5	-	37 40	15 10	4	-2	VI	41	-	507 - - -	8	262 III SE	GIARRE
22743	1909	10	21	6	-	-	37 40	15 10	4	-	VII	46	-	507 - - -	235	262 III SE	GIARRE
22744	1909	10	21	6	-	-	37 40	15 10	4	-	VII	46	-	507 - - -	8	262 III SE	GIARRE
22749	1909	10	21	16	50	-	37 40	15 10	3	1	VII	39	-	507 508 - -	45	262 III SE	GIARRE
22751	1909	10	22	4	11	-	37 44	15 10	-	-	V	35	-	318 - - -	000	262 III SE	GIARRE
22753	1909	10	22	12	28	-	37 44	15 10	-	-	V	35	-	318 - - -	000	262 III SE	GIARRE
22756	1909	10	22	17	34	-	37 44	15 8	4	-2	V	36	-	507 - - -	23	262 III SE	GIARRE
22775	1909	10	28	2	45	-	45 30	14 18	5	6	V	37	-	504 - - -	8		VILLA NEVOSO
22783	1909	10	29	4	29	-	38 10	15 35	3	-	V	35	-	246 - - -	000	254 IV SE	VILLA S.GIOVANNI
22785	1909	10	30	3	10	-	41 29	13 48	4	-	IV - V	33	-	502 - - -	35	160 II NO	PIGNATARO
22796	1909	11	2	3	44	-	45 12	14 12	5	-	VI	41	-	504 - - -	8		RIJEKA
22797	1909	11	2	3	58	-	45 42	14 12	5	-	VI	41	-	504 - - -	8		RIJEKA
22798	1909	11	2	18	50	-	45 42	14 12	5	-	VI	41	-	504 - - -	8		RIJEKA
22799	1909	11	2	19	52	-	45 42	14 12	5	-	VI	41	-	504 - - -	8		RIJEKA
22802	1909	11	3	8	5	-	46 27	12 25	3	-	V	36	-	501 - - -	8	12 II NE	PIEVE DI CADORE
22807	1909	11	4	5	4	41	42 32	13 18	4	-2	V	35	-	246 - - -	000	139 I SO	MONTEREALE
22817	1909	11	8	23	45	-	38 10	15 35	4	-	V - VI	38	-	507 - - -	3	254 IV SE	VILLA S.GIOVANNI

N	YEAR	MO	DA	HO	MI	SE	LATIT	LONGI	RE	DEP	INT	MK	ML	REFERENCES	COD	TAB./25000	EPICENTRAL ZONE
22831	1909	11	16	12	11	-	38 10	15 35	3	-	V	35	-	246 - - -	000	254 IV SE	VILLA S.GIOVANNI
22839	1909	11	20	3	40	-	41 30	13 47	4	-	V	36	-	502 - - -	35	160 II NO	PIGNATARO
22841	1909	11	20	4	0	-	41 30	13 47	4	-	V	36	-	502 - - -	35	160 II NO	PIGNATARO
22843	1909	11	20	4	45	-	46 16	12 18	5	-	V	36	-	501 - - -	8	23 I NO	LONGARONE
22844	1909	11	20	12	50	-	38 10	15 35	2	-	VII	46	-	246 318 - -	000	254 IV SE	VILLA S.GIOVANNI
22848	1909	11	20	21	-	-	38 10	15 35	2	-	VII	46	-	246 318 - -	000	254 IV SE	VILLA S.GIOVANNI
22853	1909	11	22	0	29	-	38 10	15 35	3	-	VI	41	-	246 - - -	000	254 IV SE	VILLA S.GIOVANNI
22869	1909	11	27	14	52	50	44 40	6 33	5	-	VI	41	-	506 - - -	8	66 III SO	FRANCIA
22872	1909	12	3	6	20	-	40 50	15 24	4	-2	VI	41	-	141 246 304 -	000	186 II NE	CASTELGRANDE
22873	1909	12	3	11	50	-	37 54	13 6	4	-2	VII	46	-	246 - - -	000	258 IV SE	CAMPOREALE
22880	1909	12	4	3	25	-	44 12	10 44	4	-	IV - V	33	-	246 - - -	000	97 I SO	FANANO
22890	1909	12	8	23	45	-	38 22	16 5	2	-	V - VI	38	-	246 - - -	000	246 III SE	CITTANOVA
22927	1909	12	23	13	36	-	38 10	15 35	-	-	V	35	-	318 - - -	000	254 IV SE	VILLA S.GIOVANNI
22960	1909	12	31	16	40	-	47 0	11 12	5	-	IV - V	33	-	504 - - -	8	4 IV NE	CIMA MALAVALLE
23004	1910	1	21	17	40	-	45 46	10 49	5	-	IV - V	33	-	504 - - -	35	35 II NO	MALCESINE
23012	1910	1	23	1	50	-	44 54	9 38	4	-2	V - VI	39	-	248 - - -	000	72 IV SE	PONTE DELL*OLIO
23016	1910	1	25	8	27	5	38 42	13 12	5	-3	VI	41	-	507 - - -	3	240HIII SE	BASSO TIRRENO
23023	1910	1	28	13	45	-	45 40	14 12	5	11	IV - V	37	-	504 - - -	8		POSTOJNA
23024	1910	1	30	0	57	-	47 12	11 30	5	-	IV - V	33	-	504 - - -	8	1 IV SO	ASUTRIA
23026	1910	1	30	3	15	-	41 32	13 52	4	-	V	36	-	502 - - -	5	160 I SE	S.ELIA
23032	1910	2	4	14	3	-	45 31	14 26	5	8	IV - V	35	-	504 - - -	8		MONTE NEVOSO
23035	1910	2	7	15	27	-	38 10	15 35	4	-2	VI	41	-	507 - - -	35	254 IV SE	VILLA S.GIOVANNI
23036	1910	2	7	15	27	-	38 10	15 35	4	-	VI	41	-	507 - - -	35	254 IV SE	VILLA S.GIOVANNI
23042	1910	2	10	3	42	-	40 30	16 30	4	-2	V	35	-	248 - - -	000	201 III NO	FERRANDINA
23048	1910	2	12	12	30	12	41 30	13 48	4	-	IV - V	33	-	248 - - -	000	160 II NO	PIGNATARO
23049	1910	2	15	3	30	-	40 28	15 42	4	-2	V	35	-	248 - - -	000	199 III NE	BRIENZA
23052	1910	2	15	10	18	-	38 10	15 35	4	-2	V	36	-	507 - - -	23	254 IV SE	VILLA S.GIOVANNI
23055	1910	2	17	3	31	-	37 41	15 7	3	-	V	36	-	507 - - -	8	262 III SE	GIARRE
23056	1910	2	17	3	40	-	47 12	11 18	5	-	IV - V	33	-	504 - - -	8		TIROLO
23059	1910	2	17	13	27	21	38 12	13 12	5	-3	VI	41	-	507 - - -	3	249 IV SE	PUNTA RAISI
23062	1910	2	18	5	10	-	37 14	14 35	5	-2	V	35	-	248 - - -	000	273 IV SE	GRAMMICHELE
23074	1910	2	22	15	35	-	42 7	13 15	4	5	VI	41	-	248 304 - -	000	145 II NO	SANTE MARIE
23075	1910	2	23	22	55	-	41 16	14 22	5	-2	V	35	-	248 - - -	000	172 I NE	ALIFE
23083	1910	2	27	19	54	-	38 12	15 36	4	-2	V	35	-	248 - - -	000	254 IV SE	VILLA S.GIOVANNI
23087	1910	3	2	13	44	-	38 4	13 18	3	-	V	35	-	248 - - -	000	249 II SO	MONREALE
23089	1910	3	4	9	24	-	38 10	15 35	4	-	V	36	-	507 - - -	35	254 IV SE	VILLA S.GIOVANNI
23092	1910	3	6	5	2	-	41 36	13 49	4	-2	V	36	-	502 - - -	3	160 I NO	ATINA
23093	1910	3	6	11	44	-	37 54	13 18	4	-2	V	35	-	248 - - -	000	258 I SO	ROCCHE DI RAO
23097	1910	3	6	22	22	-	42 35	12 59	4	-2	VI	41	-	502 - - -	23	139 IV SO	LEONESSA
23098	1910	3	7	11	-	-	37 44	15 8	3	-	V	36	-	507 - - -	8	262 III SE	GIARRE
23099	1910	3	7	17	15	-	37 41	15 7	3	-	V	36	-	507 - - -	8	262 III SE	GIARRE
23113	1910	3	11	13	39	-	37 46	15 0	3	-	IV - V	33	-	248 - - -	000	262 III NO	M.ETNA NORD
23119	1910	3	13	22	51	-	42 34	12 39	4	-2	V	36	-	502 - - -	3	138 IV SE	TERNI
23153	1910	3	18	20	55	-	42 30	12 40	4	-	IV - V	33	-	502 - - -	35	138 III NE	STRONCONE
23155	1910	3	19	3	28	-	42 30	12 40	4	-	IV - V	33	-	502 - - -	35	138 III NE	STRONCONE
23158	1910	3	22	23	29	-	44 50	11 10	4	-2	V	36	-	248 - - -	000	75 III NE	CAMPOSANTO
23171	1910	3	24	1	30	-	37 44	15 8	3	-	V	35	-	248 - - -	000	262 III SE	GIARRE
23173	1910	3	24	23	43	-	41 37	13 40	4	-2	V	36	-	502 - - -	3	160 IV NE	ARPINO
23176	1910	3	26	12	26	-	37 44	15 8	3	-	IV - V	33	-	248 - - -	000	262 III SE	GIARRE
23191	1910	3	31	19	0	-	38 52	16 31	4	-2	V - VI	38	-	507 - - -	23	242 IV SO	CARAFFA

N	YEAR	MO	DA	HO	MI	SE	LATIT	LONGI	RE	DEP	INT	MK	ML	REFERENCES	COD	TAB./25000	EPICENTRAL ZONE
23197	1910	3	31	22	1	-	38 10	15 35	3	-	V	35	-	248 - - -	000	254 IV SE	VILLA S.GIOVANNI
23203	1910	4	5	19	20	-	45 51	13 0	4	-2	V - VI	39	-	501 - - -	35	40 IV SO	RIVIGNANO
23223	1910	4	15	14	18	-	42 48	13 8	4	-2	V	35	-	248 - - -	000	132 III NE	NORCIA
23228	1910	4	20	0	0	-	38 18	15 59	4	-2	V	36	-	507 - - -	123	255 IV NO	OPPIDO
23253	1910	5	12	16	43	-	37 41	15 7	3	-	VII	46	-	507 - - -	5	262 III SE	GIARRE
23255	1910	5	12	18	35	-	37 41	15 7	4	-1	VII	46	-	507 - - -	35	262 III SE	GIARRE
23258	1910	5	12	19	11	-	37 41	15 7	3	-	VII	46	-	507 - - -	5	262 III SE	GIARRE
23261	1910	5	15	0	0	0	44 5	7 15	4	-2	V	36	-	248 - - -	000	90 II SO	FRANCIA
23280	1910	5	28	1	45	-	40 12	16 0	4	-2	VI	41	-	248 304 - -	000	211 IV SO	S.MARTINO
23284	1910	6	1	9	50	-	37 42	15 6	4	-1	V	35	-	248 - - -	000	262 III SE	GIARRE
23285	1910	6	1	9	52	-	37 42	15 6	4	-	V	35	-	248 - - -	000	262 III SE	GIARRE
23286	1910	6	1	10	17	-	37 41	15 7	3	-	V	35	-	248 - - -	000	262 III SE	GIARRE
23294	1910	6	5	3	50	-	42 30	12 40	5	-	V	36	-	502 - - -	35	138 III NE	STRONCONE
23296	1910	6	5	4	30	-	42 30	12 40	5	-	V	36	-	502 - - -	35	138 III NE	STRONCONE
23298	1910	6	5	12	12	-	43 34	12 10	5	-	IV - V	33	-	248 - - -	000	115 IV SE	SANSEPOLCRO
23303	1910	6	7	2	4	-	40 54	15 27	3	9	IX - X	58	59	141 248 304 -	000	186 I SE	CALITRI
23310	1910	6	8	4	22	41	40 30	15 15	4	-2	V	35	-	141 248 - -	000	198 II NO	CASTELCIVITA
23311	1910	6	8	11	49	11	37 51	14 9	6	-2	VI	41	-	507 - - -	3	260 IV SE	GERACI SICULO
23314	1910	6	9	6	30	-	37 51	14 9	6	-2	VI	41	-	507 - - -	3	260 IV SE	GERACI SICULO
23325	1910	6	13	23	30	-	38 10	15 35	4	-	VI	41	-	507 - - -	8	254 IV SE	VILLA S.GIOVANNI
23327	1910	6	13	23	43	42	38 10	15 35	4	-2	VI	41	-	507 - - -	3	254 IV SE	VILLA S.GIOVANNI
23328	1910	6	14	9	23	-	38 10	15 35	3	-	V	35	-	248 - - -	000	254 IV SE	VILLA S.GIOVANNI
23329	1910	6	14	9	55	0	38 10	15 35	3	-2	V	35	-	248 - - -	000	254 IV SE	VILLA S.GIOVANNI
23333	1910	6	16	4	0	-	40 47	15 19	3	-	IV - V	33	-	248 - - -	000	186 II NO	CALABRITTO
23336	1910	6	16	16	30	-	40 54	15 27	4	-2	V	35	-	141 248 - -	000	186 I SE	CALITRI
23340	1910	6	20	1	15	-	40 47	15 19	3	-	IV - V	33	-	248 - - -	000	186 II NO	CALABRITTO
23341	1910	6	20	1	55	-	40 47	15 19	3	-	IV - V	33	-	248 - - -	000	186 II NO	CALABRITTO
23346	1910	6	25	23	35	-	46 17	12 31	4	-	V	36	-	501 - - -	5	24 IV NO	CLAUT
23349	1910	6	28	3	24	36	40 54	15 27	4	9	V	35	-	141 248 - -	000	186 I SE	CALITRI
23352	1910	6	29	13	52	14	42 44	12 57	3	-2	VII-VIII	48	-	141 248 313 -	000	131 II SE	S.ANATOLIA
23357	1910	6	29	14	18	4	42 42	12 54	4	-2	VI	41	-	248 - - -	000	131 II SE	S.ANATOLIA
23361	1910	6	29	14	34	9	42 42	12 54	4	-2	VI	41	-	248 - - -	000	131 II SE	S.ANATOLIA
23366	1910	6	29	15	37	58	42 42	12 54	3	-	VI	41	-	248 - - -	000	131 II SE	S.ANATOLIA
23367	1910	6	29	15	41	19	42 42	12 54	3	-	V	35	-	248 - - -	000	131 II SE	S.ANATOLIA
23388	1910	7	2	9	0	-	42 44	12 57	4	-	IV - V	33	-	248 - - -	000	131 II SE	S.ANATOLIA
23389	1910	7	2	16	0	-	42 44	12 57	5	-	IV - V	33	-	248 - - -	000	131 II SE	S.ANATOLIA
23392	1910	7	2	23	0	-	42 44	12 57	5	-	IV - V	33	-	248 - - -	000	131 II SE	S.ANATOLIA
23394	1910	7	3	3	57	47	37 42	15 6	4	-1	V	35	-	248 - - -	000	262 III SE	GIARRE
23396	1910	7	3	4	30	-	37 48	15 11	3	-	VI	41	-	507 - - -	5	262 III NE	PIEDIMONTE
23397	1910	7	3	14	0	-	42 44	12 57	4	-	V	35	-	122 141 248 -	000	131 II SE	S.ANATOLIA
23398	1910	7	3	14	0	-	42 44	12 57	4	-	V	35	-	248 - - -	000	131 II SE	S.ANATOLIA
23399	1910	7	3	14	0	-	42 44	12 57	5	-	V	35	-	248 - - -	000	131 II SE	S.ANATOLIA
23407	1910	7	7	2	57	-	42 42	13 0	4	-	V	35	-	248 - - -	000	132 III SO	CASCIA
23408	1910	7	7	3	4	19	42 44	12 57	3	-2	VI	41	-	248 313 - -	000	131 II SE	S.ANATOLIA
23409	1910	7	7	7	57	-	42 42	12 54	4	-	V	35	-	248 - - -	000	131 II SE	S.ANATOLIA
23410	1910	7	8	0	55	-	40 54	15 27	4	-2	V	35	-	141 248 - -	000	186 I SE	CALITRI
23414	1910	7	8	-	-	-	42 44	12 57	3	-	IV - V	33	-	248 - - -	000	131 II SE	S.ANATOLIA
23415	1910	7	9	2	0	-	42 44	12 57	4	-	V	35	-	248 - - -	000	131 II SE	S.ANATOLIA
23420	1910	7	10	17	10	-	38 10	15 35	3	-	IV - V	33	-	248 - - -	000	254 IV SE	VILLA S.GIOVANNI
23433	1910	7	14	5	3	-	38 10	15 35	3	-	V	35	-	248 - - -	000	254 IV SE	VILLA S.GIOVANNI

N	YEAR	MO	DA	HO	MI	SE	LATIT	LONGI	RE	DEP	INT	MK	ML	REFERENCES	COD	TAB./25000	EPICENTRAL ZONE
23458	1910	7	31	17	29	48	40 54	15 27	4	9	V - VI	38	-	248 304 - -	000	186 I SE	CALITRI
23460	1910	8	1	6	46	-	42 44	12 57	4	-	IV - V	33	-	248 - - -	000	131 II SE	S.ANATOLIA
23462	1910	8	1	10	40	24	39 0	15 0	4	200		-	68	220 - - -	8	240N IV NO	BASSO TIRRENO
23464	1910	8	1	10	41	32	38 46	16 37	5	8	VI	43	-	507 - - -	3	242 III NE	MARINA CATANZARO
23479	1910	8	13	9	26	-	42 45	12 42	4	-2	V	35	-	248 304 - -	000	131 III SE	BAIANO
23481	1910	8	14	16	-	-	42 10	14 0	4	-	V	35	-	248 - - -	000	147 IV SO	S.VALENTINO
23488	1910	8	19	21	30	-	38 10	15 35	3	-	V	35	-	248 - - -	000	254 IV SE	VILLA S.GIOVANNI
23496	1910	8	23	6	42	-	38 10	15 35	3	-	V	35	-	248 - - -	000	254 IV SE	VILLA S.GIOVANNI
23505	1910	8	30	2	10	30	38 10	15 35	4	-2	VI	41	-	507 - - -	5	254 IV SE	VILLA S.GIOVANNI
23523	1910	9	4	3	25	-	42 45	12 42	4	-	V	35	-	248 - - -	000	131 III SE	BAIANO
23526	1910	9	6	3	20	-	44 37	9 20	5	-	IV - V	33	-	248 - - -	000	83 I NE	OTTONE
23532	1910	9	9	2	49	-	38 10	15 35	4	-	VI	41	-	507 - - -	8	254 IV SE	VILLA S.GIOVANNI
23536	1910	9	10	2	50	15	38 10	15 35	3	-2	VI	41	-	141 248 304 -	000	254 IV SE	VILLA S.GIOVANNI
23544	1910	9	12	1	7	-	38 10	15 35	3	-	V	35	-	248 - - -	000	254 IV SE	VILLA S.GIOVANNI
23571	1910	10	3	11	4	12	40 17	15 59	4	-2	VI - VII	43	-	141 248 304 -	000	211 IV NO	MONTEMURRO
23576	1910	10	9	18	2	-	46 16	12 31	5	-	V	36	-	502 - - -	35	24 IV NO	CLAUT
23583	1910	10	12	20	40	-	37 30	13 5	3	-	V	35	-	248 - - -	000	266 III NE	MACAUDA
23592	1910	10	26	2	0	-	38 10	15 35	3	-	V	35	-	248 - - -	000	254 IV SE	VILLA S.GIOVANNI
23599	1910	10	26	20	29	-	42 42	13 0	5	-	IV - V	33	-	248 - - -	000	132 III SO	CASCIA
23604	1910	11	2	7	7	-	42 3	13 56	4	-	IV - V	33	-	248 - - -	000	146 II SE	SULMONA
23615	1910	11	11	0	45	-	42 30	12 40	5	-	V	36	-	502 - - -	35	138 III NE	STRONCONE
23630	1910	11	16	8	29	-	38 10	15 35	3	-	V	35	-	248 - - -	000	254 IV SE	VILLA S.GIOVANNI
23643	1910	11	18	2	42	48	38 10	15 35	3	-2	VII	46	-	141 248 304 -	000	254 IV SE	VILLA S.GIOVANNI
23650	1910	11	19	21	45	-	42 30	12 40	5	-	IV - V	33	-	502 - - -	35	138 III NE	STRONCONE
23653	1910	11	20	4	-	-	42 30	12 40	5	-	IV - V	33	-	502 - - -	8	138 III NE	STRONCONE
23654	1910	11	20	14	15	-	38 57	16 31	3	-	IV - V	33	-	248 - - -	000	242 IV NO	TIRIOLO
23656	1910	11	22	5	10	-	43 19	13 44	4	-	IV - V	33	-	248 - - -	000	125 I NO	PORTO SANT*ELPIDI
23662	1910	11	28	13	10	-	42 42	13 0	4	-	IV - V	33	-	248 - - -	000	132 III SO	CASCIA
23663	1910	11	28	13	50	-	42 42	13 0	5	-	IV - V	33	-	248 - - -	000	132 III SO	CASCIA
23664	1910	11	28	14	5	-	42 42	13 0	4	-	IV - V	33	-	248 - - -	000	132 III SO	CASCIA
23666	1910	11	28	14	35	-	42 42	13 0	4	-	IV - V	33	-	248 - - -	000	132 III SO	CASCIA
23668	1910	11	28	14	55	-	42 42	13 0	4	-	V	35	-	248 - - -	000	132 III SO	CASCIA
23671	1910	11	28	19	2	-	42 42	13 0	4	-	IV - V	33	-	248 - - -	000	132 III SO	CASCIA
23674	1910	11	29	9	25	-	42 42	13 0	4	-	IV - V	33	-	248 - - -	000	132 III SO	CASCIA
23675	1910	11	29	10	17	-	38 10	15 35	3	-	V	35	-	248 - - -	000	254 IV SE	VILLA S.GIOVANNI
23685	1910	12	8	22	0	-	40 12	16 11	3	-	V	35	-	248 - - -	000	211 IV SE	CASTRONUOVO
23687	1910	12	9	10	-	-	43 44	11 16	4	-	V	35	-	248 - - -	000	106 II SO	IMPRUNETA
23693	1910	12	12	6	7	21	38 36	16 2	4	-2	V - VI	38	-	248 - - -	000	246 IV NO	MILETO
23701	1910	12	18	14	-	-	38 10	15 35	4	-	V	36	-	507 - - -	3	254 IV SE	VILLA S.GIOVANNI
23707	1910	12	22	12	34	24	42 42	13 15	3	5	VII	46	-	502 - - -	3	132 II SO	ACCUMOLI
23709	1910	12	22	17	18	18	42 42	13 15	3	5	VII	46	-	502 - - -	3	132 II SO	ACCUMOLI
23713	1910	12	26	16	30	48	42 42	13 15	3	5	VII	46	-	502 - - -	3	132 II SO	ACCUMOLI
23718	1910	12	29	5	47	57	41 29	13 48	4	-2	V - VI	38	-	502 - - -	3	160 II NO	PIGNATARO
23723	1910	12	31	0	0	-	43 19	13 44	4	-	V	35	-	248 - - -	000	125 I NO	PORTO SANT*ELPIDI
23732	1911	1	18	6	52	37	42 35	12 19	3	-2	VI	41	-	502 - - -	3	137 I SO	ATTIGLIANO
23744	1911	2	8	2	54	38	46 30	13 18	3	-2	V - VI	39	-	501 - - -	35	14 II NO	DOGNA
23751	1911	2	14	15	4	41	41 40	15 26	4	-2	V	35	-	225 - - -	000	155 II SE	S.SEVERO
23753	1911	2	17	3	42	-	37 41	15 7	-	-	V	35	-	318 - - -	000	262 III SE	GIARRE
23756	1911	2	19	7	18	30	44 8	12 6	3	5	VIII	52	51	141 - - -	000	100 III NE	BERTINORO
23758	1911	2	19	9	48	-	44 8	12 6	4	-2	V	36	-	141 - - -	000	100 III NE	BERTINORO

N	YEAR	MO	DA	HO	MI	SE	LATIT	LONGI	RE	DEP	INT	MK	ML	REFERENCES	COD	TAB./25000	EPICENTRAL ZONE
23763	1911	2	24	23	42	-	44 8	12 6	4	-2	V - VI	39	-	141 - - -	000	100 III NE	BERTINORO
23766	1911	2	28	2	15	-	44 8	12 6	4	-2	V	36	-	141 - - -	000	100 III NE	BERTINORO
23768	1911	3	1	3	50	-	46 6	13 39	5	4	V	35	-	504 - - -	8	26 III NE	STREGNA
23771	1911	3	5	1	30	-	42 38	11 50	5	-	V	36	-	502 - - -	8	136 I NE	GRADOLI
23774	1911	3	8	20	42	-	44 8	12 6	4	-2	V	36	-	10 141 - -	000	100 III NE	BERTINORO
23776	1911	3	11	3	29	15	38 10	15 35	-	-2	VI	41	-	318 - - -	000	254 IV SE	VILLA S.GIOVANNI
23782	1911	3	17	3	53	10	44 8	12 6	4	-2	V	36	-	141 - - -	000	100 III NE	BERTINORO
23784	1911	3	20	15	47	40	44 8	12 6	4	15	VI - VII	44	50	141 - - -	000	100 III NE	BERTINORO
23786	1911	3	21	19	29	30	38 10	15 35	4	-2	VI	41	-	507 - - -	2	254 IV SE	VILLA S.GIOVANNI
23788	1911	3	22	1	57	-	44 8	12 6	4	-2	V	36	-	141 - - -	000	100 III NE	BERTINORO
23791	1911	3	26	13	51	2	44 0	12 30	5	8	VII	46	45	141 - - -	000	109 IV NO	MONTESCUDO
23793	1911	3	26	20	20	49	44 8	12 6	4	-2	VI - VII	44	-	141 - - -	000	100 III NE	BERTINORO
23794	1911	3	26	21	35	-	43 47	11 49	4	-2	VI - VII	43	-	304 - - -	000	107 II NO	PRATOVECCHIO
23800	1911	4	5	15	28	25	40 0	15 30	5	200	-	-	63	122 304 - -	000	220 IV NO	BASSO TIRRENO
23804	1911	4	10	9	43	38	41 49	12 40	3	-2	VI	41	39	502 - - -	3	150 III NE	FRASCATI
23821	1911	4	27	6	9	5	38 10	15 35	-	-2	V	35	-	318 - - -	000	254 IV SE	VILLA S.GIOVANNI
23822	1911	4	28	1	42	-	42 42	13 0	4	-	IV - V	33	-	225 - - -	000	132 III SO	CASCIA
23823	1911	4	29	4	30	-	38 20	15 35	-	-	V	35	-	318 - - -	000	254 IV NE	GANZIRRI
23836	1911	5	13	3	45	-	45 54	13 59	5	6	V	37	-	504 - - -	8		GOZD
23845	1911	5	28	13	52	-	42 22	13 24	4	6	VI	41	-	122 304 - -	000	139 II SE	L*AQUILA
23851	1911	6	7	6	-	-	42 50	12 35	4	-	V	35	-	225 - - -	000	131 III NE	CASTEL RITALDI
23852	1911	6	8	4	10	-	38 10	15 35	4	-	V	36	-	507 - - -	5	254 IV SE	VILLA S.GIOVANNI
23860	1911	6	18	16	59	38	38 10	15 35	4	-2	VI	41	-	141 304 - -	000	254 IV SE	VILLA S.GIOVANNI
23864	1911	6	24	2	55	-	44 8	12 6	4	-2	V	36	-	10 - - -	000	100 III NE	BERTINORO
23869	1911	6	30	5	30	0	38 10	15 35	4	-2	VI	41	-	141 304 - -	000	254 IV SE	VILLA S.GIOVANNI
23877	1911	7	9	8	14	2	38 10	15 35	-	-	V - VI	38	-	318 - - -	000	254 IV SE	VILLA S.GIOVANNI
23880	1911	7	18	20	24	-	47 18	11 42	5	-	V	36	-	504 - - -	8	1 IV NE	AUSTRIA
23884	1911	7	29	22	38	42	40 54	15 27	4	-2	V	35	-	225 - - -	000	186 I SE	CALITRI
23885	1911	7	30	2	25	-	42 30	12 40	4	-	IV - V	33	-	502 - - -	35	138 III NE	STRONCONE
23888	1911	8	3	3	25	-	46 16	12 31	5	-	IV - V	33	-	501 - - -	8	24 IV NO	CLAUT
23890	1911	8	8	20	-	-	43 0	13 18	4	-	IV - V	33	-	225 - - -	000	132 I NO	BOLOGNOLA
23893	1911	8	12	19	44	6	38 10	15 32	-	-2	V	36	-	507 - - -	5	254 IV SO	MESSINA
23896	1911	8	13	21	46	26	38 10	15 35	4	-	V	36	-	507 - - -	5	254 IV SE	VILLA S.GIOVANNI
23918	1911	9	7	16	13	50	38 10	15 35	4	-2	VI	41	-	141 304 - -	000	254 IV SE	VILLA S.GIOVANNI
23921	1911	9	9	11	32	27	42 22	13 24	4	6	VI	41	-	122 304 - -	000	139 II SE	L*AQUILA
23922	1911	9	9	23	35	-	37 43	15 11	-	-	V	35	-	318 - - -	000	262 III SE	GIARRE
23930	1911	9	10	0	45	-	37 53	14 57	-	-	V - VI	38	-	318 - - -	000	261 I SE	RANDAZZO
23936	1911	9	10	1	14	-	37 44	15 8	-	-	VI	41	-	318 - - -	000	262 III SE	GIARRE
23940	1911	9	10	2	8	-	37 50	15 9	-	-	V	35	-	318 - - -	000	262 III NE	PIEDIMONTE
23944	1911	9	10	2	30	-	37 53	14 57	-	-	VII	46	-	318 - - -	000	261 I SE	RANDAZZO
23957	1911	9	10	3	30	-	37 46	15 0	-	-	VII	46	-	318 - - -	000	262 III NO	M.ETNA NORD
23969	1911	9	10	6	3	52	37 42	15 10	-	-1	VI	41	-	318 - - -	000	262 III SE	GIARRE
23991	1911	9	11	5	30	-	37 50	15 9	-	-	VII	46	-	318 - - -	000	262 III NE	PIEDIMONTE
23994	1911	9	11	-	-	-	37 50	15 9	-	-	V	35	-	318 - - -	000	262 III NE	PIEDIMONTE
24007	1911	9	13	10	13	-	43 20	11 20	4	-	IV - V	33	-	225 - - -	000	120 I NE	SIENA
24012	1911	9	13	22	29	2	43 23	11 24	3	14	VII	46	48	141 304 - -	000	113 II SE	LUCIGNANO
24013	1911	9	13	22	30	-	43 17	11 51	4	-	V	35	-	225 - - -	000	121 I NE	MONTECCHIO
24014	1911	9	13	22	35	10	43 23	11 24	3	14	VI	41	-	141 304 - -	000	113 II SE	LUCIGNANO
24018	1911	9	14	16	13	11	37 42	15 10	-	-1	V - VI	38	-	318 - - -	000	262 III SE	GIARRE
24038	1911	9	22	22	40	-	37 37	15 10	-	-	V	35	-	318 - - -	000	270 IV NE	ACIREALE

N	YEAR	MO	DA	HO	MI	SE	LATIT	LONGI	RE	DEP	INT	MK	ML	REFERENCES	COD	TAB./25000	EPICENTRAL ZONE
24046	1911	9	28	10	35	-	41 32	13 49	4	-	IV - V	33	-	502 - - -	25	160 I SO	TERELLE
24049	1911	9	29	7	25	-	42 50	12 35	4	-	V	35	-	225 - - -	000	131 III NE	CASTEL RITALDI
24051	1911	9	30	0	40	-	37 40	15 7	4	-1	VII	46	-	507 - - -	35	262 III SE	GIARRE
24065	1911	10	6	19	15	-	46 16	12 31	5	-	IV - V	33	-	501 - - -	8	24 IV NO	CLAUT
24072	1911	10	9	10	22	-	37 38	15 7	4	-2	V	36	-	507 - - -	3	270 IV NE	ACIREALE
24074	1911	10	9	12	-	-	37 38	15 7	4	-	V	36	-	507 - - -	3	270 IV NE	ACIREALE
24080	1911	10	14	1	50	-	37 42	15 6	3	-	VI	41	-	141 - - -	000	262 III SE	GIARRE
24081	1911	10	14	9	2	-	37 44	15 9	-	-	V	35	-	318 - - -	000	262 III SE	GIARRE
24085	1911	10	15	8	52	21	37 43	15 9	3	1	X	63	43	510 - - -	345	262 III SE	ETNA
24087	1911	10	17	16	3	-	37 42	15 10	3	-1	VI	41	-	304 318 - -	000	262 III SE	GIARRE
24094	1911	10	27	20	16	35	38 10	15 35	-	-	V	35	-	318 - - -	000	254 IV SE	VILLA S.GIOVANNI
24099	1911	10	29	6	49	-	37 16	14 41	-	-	V - VI	38	-	318 - - -	000	273 IV NE	MINEO
24101	1911	11	5	19	28	34	43 30	11 24	4	-2	V	35	-	225 - - -	000	113 II NE	RADDA
24102	1911	11	6	22	34	6	38 10	15 35	-	-	V	35	-	318 - - -	000	254 IV SE	VILLA S.GIOVANNI
24116	1911	11	11	16	12	-	46 33	12 26	5	-	IV - V	33	-	501 - - -	8	12 I SE	AURONZO CADORE
24117	1911	11	11	18	9	-	46 48	12 18	5	-	V - VI	39	-	504 - - -	8	4B II NO	S. MARTINO CASIES
24118	1911	11	12	2	45	-	37 50	15 9	-	-	V	35	-	318 - - -	000	262 III NE	PIEDIMONTE
24119	1911	11	12	3	30	-	37 44	15 9	-	-	V	35	-	318 - - -	000	262 III SE	GIARRE
24123	1911	11	24	23	46	50	41 30	13 48	4	-	V	35	-	225 - - -	000	160 II NO	PIGNATARO
24133	1911	12	29	22	25	-	37 56	14 22	-	-	V	35	-	318 - - -	000	260 I NE	MISTRETTA
24147	1912	1	14	3	11	13	43 42	8 3	4	-2	V - VI	38	-	130 - - -	000	103 III SO	MAR LIGURE
24148	1912	1	14	11	57	0	41 30	13 48	4	-	V	35	-	130 - - -	000	160 II NO	PIGNATARO
24154	1912	1	23	4	34	-	44 30	11 20	4	-	IV - V	33	-	130 - - -	000	87 II NE	BOLOGNA
24162	1912	1	30	21	38	43	37 42	14 6	4	-2	VI	41	44	130 304 - -	000	260 III SE	ALIMENA
24165	1912	1	31	21	33	-	44 12	12 6	5	-	IV - V	33	-	130 - - -	000	100 IV SE	FORLIMPOPOLI
24169	1912	2	5	21	40	-	40 4	15 38	4	-	IV - V	33	-	130 - - -	000	210 III SE	SAPRI
24175	1912	2	11	8	35	-	37 42	15 7	3	-	V	35	-	130 - - -	000	262 III SE	GIARRE
24193	1912	3	6	21	40	-	43 28	11 20	4	-	V	35	-	130 - - -	000	113 II NE	RADDA
24204	1912	3	17	7	10	-	40 48	14 48	4	-2	V - VI	38	-	130 - - -	000	185 II NO	MERCATO S.SEVERIN
24209	1912	4	5	3	47	-	46 16	12 31	5	-	IV - V	33	-	501 - - -	8	24 IV NO	CLAUT
24210	1912	4	5	5	40	-	46 17	12 31	4	-	IV - V	33	-	130 - - -	000	24 IV NO	CLAUT
24212	1912	4	6	4	32	-	41 30	13 47	4	-2	V	36	-	502 - - -	3	160 II NO	PIGNATARO
24222	1912	4	29	15	15	-	38 21	16 5	3	-	V	35	-	130 - - -	000	246 III SE	CITTANOVA
24225	1912	5	9	23	3	-	47 18	11 24	5	-	V - VI	39	-	504 - - -	8		TIROLO
24227	1912	5	11	2	30	-	43 34	12 30	4	-2	V	35	-	130 - - -	000	116 IV SO	PIANELLO
24230	1912	5	11	5	14	58	43 34	12 30	4	-2	V - VI	38	-	130 - - -	000	116 IV SO	PIANELLO
24231	1912	5	15	15	58	-	37 41	15 8	3	-	V	35	-	130 - - -	000	262 III SE	GIARRE
24233	1912	5	17	22	6	-	37 41	15 8	-	-	V	35	-	318 - - -	000	262 III SE	GIARRE
24238	1912	5	31	20	37	50	45 35	7 45	5	-2	V	36	-	130 - - -	000	42 I SO	TRAVERSELLA
24241	1912	6	13	3	21	-	37 37	15 10	-	-	IV - V	33	-	318 - - -	000	270 IV NE	ACIREALE
24246	1912	7	2	7	34	6	41 23	16 8	4	18	VII	46	-	130 304 - -	000	165 III SE	TRINITAPOLI
24247	1912	7	2	7	36	-	41 28	15 33	3	-	V - VI	38	-	130 - - -	000	164 III NO	FOGGIA
24254	1912	7	7	4	45	40	41 42	13 40	3	6	VI	42	43	502 - - -	3	152 III SE	SORA
24257	1912	7	9	14	9	-	37 41	15 7	3	-	V	35	-	130 318 - -	000	262 III SE	GIARRE
24264	1912	8	3	16	58	56	37 42	15 7	4	-1	V - VI	38	-	507 - - -	35	262 III SE	GIARRE
24266	1912	8	4	10	0	-	37 31	15 5	-	-	V	35	-	318 - - -	000	270 IV SE	CATANIA
24268	1912	8	5	10	33	32	46 9	12 24	3	-2	VI	41	-	501 - - -	3	23 II NE	PUOS
24270	1912	8	15	22	50	-	44 0	11 15	4	-	IV - V	33	-	130 - - -	000	106 I NO	S.PIERO
24271	1912	8	15	23	50	30	44 3	11 10	4	-2	V - VI	39	-	130 - - -	000	98 III SE	VERNIO
24275	1912	8	23	12	20	-	42 50	12 35	4	-	V	35	-	130 - - -	000	131 III NE	CASTEL RITALDI

N	YEAR	MO	DA	HO	MI	SE	LATIT	LONGI	RE	DEP	INT	MK	ML	REFERENCES	COD	TAB./25000	EPICENTRAL ZONE
24281	1912	9	3	1	53	27	37 50	15 9	3	-1	V	36	-	507 - - -	3	262 III NE	PIEDIMONTE
24283	1912	9	3	2	5	-	37 44	15 8	4	-	V	36	-	507 - - -	8	262 III SE	GIARRE
24285	1912	9	12	21	15	-	44 46	10 53	4	-	IV - V	33	-	130 - - -	000	74 II NE	CARPI
24287	1912	9	18	20	56	-	42 25	12 54	4	-	V	36	-	502 - - -	23	138 II NE	CANTALICE
24294	1912	10	1	18	10	-	45 3	9 42	4	-	IV - V	33	-	130 - - -	000	60 III SE	PIACENZA
24296	1912	10	4	5	16	-	37 41	15 7	3	-	V	35	-	130 318 - -	000	262 III SE	GIARRE
24298	1912	10	4	10	36	-	37 44	15 8	4	-	VI	41	-	507 - - -	8	262 III SE	GIARRE
24299	1912	10	4	10	40	-	37 44	15 8	4	-	V	36	-	507 - - -	35	262 III SE	GIARRE
24302	1912	10	12	21	52	-	40 30	15 36	4	-	IV - V	33	-	130 - - -	000	199 III NE	BRIENZA
24310	1912	11	7	14	12	31	38 48	16 16	4	-2	V - VI	38	40	507 - - -	5	241 II NO	FILADELFIA
24314	1912	11	22	16	20	-	45 54	11 3	5	-	IV - V	33	-	504 - - -	8	36 IV SO	ROVERETO
24315	1912	11	22	16	33	15	45 46	11 6	4	-2	V	36	-	130 - - -	000	36 III NE	PASUBIO
24316	1912	11	28	8	15	-	41 50	15 55	4	-	IV - V	33	-	130 - - -	000	156 II NE	M.SPIGNO
24320	1912	12	11	10	23	-	37 44	15 8	3	-	VI - VII	43	-	507 - - -	235	262 III SE	GIARRE
24322	1912	12	22	8	5	3	38 10	15 35	4	-2	VII	46	-	507 - - -	5	254 IV SE	VILLA S.GIOVANNI
24329	1912	12	29	18	30	-	38 11	15 33	3	-	VI	41	-	122 304 - -	000	254 IV SO	MESSINA
24332	1913	1	1	3	25	-	41 47	15 26	4	-	IV - V	33	-	130 - - -	000	155 II NE	APRICENA
24333	1913	1	3	13	39	25	41 43	13 37	3	15	VII	51	-	502 - - -	3	152 III SE	SORA
24335	1913	1	5	7	56	35	38 20	16 6	4	-2	V - VI	38	-	130 - - -	000	255 IV NE	ANTONIMINA
24353	1913	2	13	16	39	50	44 6	10 54	3	4	VI	41	42	130 141 - -	000	97 II NE	LIZZANO
24357	1913	2	25	4	58	11	38 10	15 35	4	-2	VI	41	-	507 - - -	3	254 IV SE	VILLA S.GIOVANNI
24365	1913	2	28	15	16	-	46 9	14 20	5	17	IV - V	39	-	504 - - -	8		LJUBLJANA
24367	1913	3	11	23	45	-	42 26	11 54	4	-1	V	35	-	130 - - -	000	136 II NE	TUSCANIA
24384	1913	4	4	21	24	-	43 28	12 50	4	-	V	35	-	130 - - -	000	116 II NE	SASSOFERRATO
24396	1913	5	14	19	12	50	41 49	12 40	3	-1	V	36	-	502 - - -	3	150 III NE	FRASCATI
24405	1913	5	20	10	8	-	46 16	12 31	5	-	V	36	-	501 - - -	35	24 IV NO	CLAUT
24410	1913	5	20	16	15	9	45 31	14 22	5	7	VII	48	-	504 - - -	8		VILLA NEVOSO
24411	1913	5	21	7	27	-	47 18	11 36	5	-	V	36	-	504 - - -	8	1 IV NE	AUSTRIA
24416	1913	6	2	9	42	5	37 50	15 9	4	-1	VI	41	-	507 - - -	35	262 III NE	PIEDIMONTE
24421	1913	6	6	20	30	-	44 8	12 6	4	-	IV - V	33	-	130 - - -	000	100 III NE	BERTINORO
24432	1913	6	25	12	30	-	37 44	15 8	3	-	IV - V	33	-	507 - * -	35	262 III SE	GIARRE
24437	1913	6	27	17	0	-	38 59	16 16	4	-1	VI	41	-	130 141 304 -	000	241 I NO	NICASTRO
24439	1913	6	28	2	47	-	38 10	15 35	-	-	V - VI	38	-	318 - - -	000	254 IV SE	VILLA S.GIOVANNI
24440	1913	6	28	8	53	2	39 37	16 9	3	12	VIII- IX	58	56	507 - - -	56	229 IV NE	ROGGIANO
24442	1913	6	29	1	1	-	41 22	14 51	4	-	IV - V	33	-	130 - - -	000	162 II SE	COLLE SANNITA
24445	1913	7	4	11	1	8	41 22	14 51	4	-	V	35	-	130 - - -	000	162 II SE	COLLE SANNITA
24448	1913	7	21	22	35	5	44 6	11 42	4	5	VI	41	44	130 - - -	000	99 III NE	S.MARTINO
24452	1913	7	24	5	15	-	44 20	7 20	4	-2	V - VI	39	-	130 - - -	000	90 I NE	VALDIERI
24453	1913	7	25	20	30	-	40 49	15 14	4	-	V	35	-	130 - - -	000	186 II NO	CALABRITTO
24455	1913	7	26	10	58	-	40 53	15 12	4	-	VI	41	-	130 - - -	000	186 IV SE	LIONI
24458	1913	7	29	22	24	32	43 48	11 54	3	-2	VI	41	-	130 141 304 -	000	107 II NE	BADIA
24460	1913	8	4	4	15	-	44 8	12 6	5	-	IV - V	33	-	130 - - -	000	100 III NE	BERTINORO
24465	1913	8	8	2	15	-	44 8	12 6	5	-	IV - V	33	-	130 - - -	000	100 III NE	BERTINORO
24467	1913	8	9	1	45	-	43 24	12 30	4	-2	V - VI	38	-	130 - - -	000	116 III SO	M.LETO
24473	1913	8	19	16	13	7	37 31	14 54	4	-1	V	36	-	507 - - -	3	269 I SE	PATERNO*
24475	1913	8	21	12	0	-	43 10	13 15	4	-	IV - V	33	-	130 - - -	000	124 I SO	TOLENTINO
24481	1913	8	23	3	51	-	37 38	14 53	4	-	IV - V	33	-	507 - - -	5	269 I NE	ADRANO
24483	1913	8	24	15	25	-	47 6	11 42	5	-	V	36	-	504 - - -	8	1 III NE	AUSTRIA
24484	1913	8	26	1	37	24	41 29	13 49	4	-2	V	36	-	502 - - -	3	160 II NO	PIGNATARO
24497	1913	9	6	1	12	21	42 47	11 43	3	-2	V - VI	38	-	502 - - -	35	129 II NO	S.GIOVANNI

N	YEAR	MO	DA	HO	MI	SE	LATIT	LONGI	RE	DEP	INT	MK	ML	REFERENCES	COD	TAB./25000	EPICENTRAL ZONE
24501	1913	9	9	4	31	-	46 17	12 31	5	-	IV - V	33	-	501 - - -	5	24 IV NO	CLAUT
24506	1913	9	10	23	50	-	44 8	12 6	5	-	IV - V	33	-	130 - - -	000	100 III NE	BERTINORO
24511	1913	9	20	3	46	-	47 6	11 18	5	-	IV - V	33	-	504 - - -	8		TIROLO
24514	1913	10	4	18	26	5	41 29	14 38	3	12	VII	50	51	510 - - -	35	162 III NE	VINCHIATAURO
24521	1913	10	6	5	30	-	41 33	14 39	4	-	V	35	-	130 - - -	000	162 IV SE	CAMPOBASSO
24523	1913	10	7	0	7	-	41 30	14 42	-	-	IV - V	33	-	130 141 - -	000	162 III NE	VINCHIATAURO
24537	1913	10	28	23	24	-	41 30	14 42	4	12	VI	41	-	130 141 304 -	000	162 III NE	VINCHIATAURO
24546	1913	11	8	18	5	12	38 10	15 33	3	-	V	35	-	130 - - -	000	254 IV SO	MESSINA
24552	1913	11	16	13	34	53	38 10	15 33	4	-	V	35	-	130 - - -	000	254 IV SO	MESSINA
24556	1913	11	23	9	13	-	37 44	15 8	3	-	V	35	-	130 - - -	000	262 III SE	GIARRE
24561	1913	11	25	0	57	7	41 30	14 42	4	12	VI	41	-	130 141 304 -	000	162 III NE	VINCHIATAURO
24562	1913	11	25	20	55	31	44 38	10 17	4	-2	V	36	-	130 - - -	000	85 I NO	LANGHIRANO
24565	1913	11	30	0	47	-	41 27	14 43	4	-	IV - V	33	-	130 - - -	000	162 II NO	CERCEMAGGIORE
24568	1913	12	1	21	3	19	38 10	15 33	4	-	V	35	-	130 - - -	000	254 IV SO	MESSINA
24575	1913	12	7	1	28	30	44 45	8 30	5	-2	V - VI	39	-	130 - - -	000	70 III SO	ACQUI
24576	1913	12	10	15	10	-	41 55	15 53	4	-	V	35	-	130 - - -	000	156 I NE	RODI GARGANICO
24583	1914	1	15	3	27	20	43 30	10 12	3	13	VI	41	-	141 304 - -	000	111 III NE	MAR LIGURE
24584	1914	2	11	0	22	43	45 38	14 10	5	17	V - VI	44	-	504 - - -	8		VRKNI
24587	1914	2	13	13	1	-	42 15	12 55	4	-	V	36	-	502 - - -	8	144 I SE	POGGIO MOIANO
24597	1914	4	14	2	49	-	42 1	13 42	4	13	VI	41	-	141 304 - -	000	146 III SE	PESCINA
24602	1914	4	28	4	55	-	37 50	15 9	-	-	VI	41	-	318 - - -	000	262 III NE	PIEDIMONTE
24605	1914	5	1	16	52	-	37 44	15 8	-	-	V	35	-	318 - - -	000	262 III SE	GIARRE
24610	1914	5	5	5	15	-	37 43	15 11	-	-	IV - V	33	-	318 - - -	000	262 III SE	GIARRE
24613	1914	5	5	18	45	-	37 41	15 8	-	-	V - VI	38	-	318 - - -	000	262 III SE	GIARRE
24614	1914	5	5	19	22	-	37 41	15 7	-	-	VI	41	-	318 - - -	000	262 III SE	GIARRE
24615	1914	5	5	22	28	-	37 41	15 8	-	-	IV - V	33	-	318 - - -	000	262 III SE	GIARRE
24617	1914	5	6	-	-	-	37 44	15 9	-	-	IV - V	33	-	318 - - -	000	262 III SE	GIARRE
24618	1914	5	6	-	-	-	37 44	15 9	-	-	IV - V	33	-	318 - - -	000	262 III SE	GIARRE
24619	1914	5	6	11	15	-	37 52	15 2	-	-	V	35	-	318 - - -	000	262 IV SO	MALVAGNA
24620	1914	5	7	4	20	-	37 50	15 9	-	-	VII	46	-	318 - - -	000	262 III NE	PIEDIMONTE
24621	1914	5	7	4	40	-	37 50	15 9	4	-1	VIII	51	-	304 - - -	000	262 III NE	PIEDIMONTE
24626	1914	5	7	17	34	-	37 41	15 9	-	-	V	35	-	318 - - -	000	262 III SE	GIARRE
24627	1914	5	7	17	36	-	37 40	15 8	3	-1	VII	46	-	141 304 312 -	000	262 III SE	GIARRE
24629	1914	5	7	20	59	-	37 38	15 8	3	-1	VI	41	-	141 304 318 -	000	270 IV NE	ACIREALE
24630	1914	5	7	21	8	-	37 40	15 8	-	-1	V	35	-	318 - - -	000	262 III SE	GIARRE
24632	1914	5	8	-	-	-	37 44	15 8	-	-	V	35	-	318 - - -	000	262 III SE	GIARRE
24633	1914	5	8	-	-	-	37 44	15 8	-	-	V	35	-	318 - - -	000	262 III SE	GIARRE
24634	1914	5	8	18	1	28	37 39	15 8	3	2	IX	52	49	510 - - -	356	270 IV NE	ETNA
24636	1914	5	9	17	47	-	37 53	14 57	-	-	V	35	-	318 - - -	000	261 I SE	RANDAZZO
24638	1914	5	9	21	15	-	37 53	14 57	-	-	V	35	-	318 - - -	000	261 I SE	RANDAZZO
24645	1914	5	11	-	-	-	37 43	15 11	-	-	VI	41	-	318 - - -	000	262 III SE	GIARRE
24646	1914	5	11	-	-	-	37 47	15 9	-	-	VI	41	-	318 - - -	000	262 III NE	PIEDIMONTE
24649	1914	5	12	4	11	-	37 53	14 57	-	-	V	35	-	318 - - -	000	261 I SE	RANDAZZO
24653	1914	5	13	2	40	-	37 50	15 8	3	-1	VI	41	-	304 318 - -	000	262 III NE	PIEDIMONTE
24654	1914	5	13	2	55	-	37 53	14 57	-	-	VI	41	-	318 - - -	000	261 I SE	RANDAZZO
24657	1914	5	13	22	30	-	37 43	15 11	-	-	IV - V	33	-	318 - - -	000	262 III SE	GIARRE
24661	1914	5	13	23	30	-	37 41	15 9	-	-	V	36	-	507 - - -	5	262 III SE	GIARRE
24663	1914	5	14	2	10	-	37 46	15 11	-	-	V	35	-	318 - - -	000	262 III NE	PIEDIMONTE
24664	1914	5	14	2	45	-	37 50	15 9	-	-	VI	41	-	318 - - -	000	262 III NE	PIEDIMONTE
24667	1914	5	14	6	40	-	37 44	15 8	-	-	IV - V	33	-	318 - - -	000	262 III SE	GIARRE

N	YEAR	MO	DA	HO	MI	SE	LATIT	LONGI	RE	DEP	INT	MK	ML	REFERENCES	COD	TAB./25000	EPICENTRAL ZONE
24673	1914	5	15	1	22	-	37 50	15 9	-	-	V	35	-	318 - - -	000	262 III NE	PIEDIMONTE
24674	1914	5	15	13	50	-	43 24	11 24	-	-	VI	41	-	122 - - -	000	113 II SE	LUCIGNANO
24677	1914	5	18	11	20	-	37 43	15 9	-	-	VI	41	-	318 - - -	000	262 III SE	GIARRE
24679	1914	5	25	0	30	-	37 40	15 9	-	-	V	35	-	318 - - -	000	262 III SE	GIARRE
24681	1914	5	26	8	49	-	37 37	15 7	4	2	VII-VIII	45	-	507 508 - -	345	270 IV NE	ACIREALE
24684	1914	6	4	2	45	-	37 53	14 57	-	-	V	35	-	318 - - -	000	261 I SE	RANDAZZO
24689	1914	6	12	6	42	-	41 29	13 54	3	7	VII	48	37	502 - - -	3	160 II NE	CASSINO
24693	1914	6	17	2	30	-	37 43	15 9	-	-	IV - V	33	-	318 - - -	000	262 III SE	GIARRE
24700	1914	6	27	2	45	-	37 53	14 57	-	-	IV - V	33	-	318 - - -	000	261 I SE	RANDAZZO
24701	1914	6	27	-	-	-	37 53	14 57	-	-	V	35	-	318 - - -	000	261 I SE	RANDAZZO
24702	1914	7	16	2	30	-	37 40	15 7	-	-	V	35	-	318 - - -	000	262 III SE	GIARRE
24703	1914	7	31	21	50	-	43 12	12 48	4	-2	VII	46	48	122 304 - -	000	123 I SO	GUALDO TADINO
24707	1914	8	5	23	30	-	37 41	15 8	-	-	IV - V	33	-	318 - - -	000	262 III SE	GIARRE
24710	1914	8	31	13	26	-	47 18	11 30	5	-	VI - VII	44	-	504 - - -	8	1 IV NO	AUSTRIA
24711	1914	9	2	12	59	-	46 14	12 30	3	-	V	36	-	501 - - -	8	24 IV SO	BARCIS
24712	1914	9	8	18	-	-	37 41	15 7	-	-	VII	46	-	318 - - -	000	262 III SE	GIARRE
24713	1914	9	8	18	15	-	37 41	15 7	-	-	V	35	-	318 - - -	000	262 III SE	GIARRE
24715	1914	10	8	10	-	-	44 50	13 50	-	-2		-	46	227 - - -	000		POLA
24719	1914	10	26	3	43	22	45 5	7 20	4	40	VII	47	48	141 304 - -	000	55 II SE	GIAVENO
24720	1914	10	26	16	22	-	45 5	7 20	4	-2	V	36	-	141 - - -	000	55 II SE	GIAVENO
24721	1914	10	27	1	12	-	45 5	7 20	4	-2	V	36	-	141 - - -	000	55 II SE	GIAVENO
24723	1914	10	27	9	22	36	44 8	10 32	3	28	VII	47	57	141 304 - -	000	97 III NO	FOSCIANDORA
24727	1914	10	31	-	-	-	37 39	15 7	-	-	V	35	-	318 - - -	000	270 IV NE	ACIREALE
24728	1914	11	5	15	3	-	37 39	15 8	-	-	V - VI	38	-	507 - - -	5	270 IV NE	ACIREALE
24732	1914	11	8	9	42	-	37 40	15 8	3	-1	VI - VII	43	-	507 - - -	5	262 III SE	GIARRE
24733	1914	11	9	2	8	-	41 36	14 12	-	15	VI	41	-	122 - - -	000	161 IV NE	COLLI VOLTURNO
24740	1914	11	29	17	10	-	47 18	11 24	5	-	IV - V	33	-	504 - - -	8		TIROLO
24741	1914	11	30	19	43	-	47 18	11 24	5	-	V - VI	39	-	504 - - -	8		TIROLO
24743	1914	12	1	10	42	-	41 29	13 48	4	-	V - VI	38	-	502 - - -	8	160 II NO	PIGNATARO
24744	1914	12	17	2	16	-	41 35	14 13	4	15	VI	41	-	141 304 - -	000	161 I SO	S.AGAPITO
24745	1914	12	19	3	50	42	41 35	14 15	4	8	VII	46	-	141 304 - -	000	161 I SO	S.AGAPITO
24751	1915	1	13	6	52	43	41 58	13 36	3	8	XI	69	68	510 - - -	A3	152 IV NE	AVEZZANO
24770	1915	1	13	8	23	-	41 59	13 36	2	8	VI	41	-	141 304 - -	000	152 IV NE	GIOIA MARSI
24775	1915	1	13	8	34	-	41 59	13 36	2	8	VI	41	-	141 304 - -	000	152 IV NE	GIOIA MARSI
24818	1915	1	13	16	19	-	41 59	13 36	2	8	VI	41	-	141 304 - -	000	152 IV NE	GIOIA MARSI
24819	1915	1	13	16	44	-	41 59	13 36	2	8	VI	41	-	141 304 - -	000	152 IV NE	GIOIA MARSI
24824	1915	1	13	19	30	-	44 8	12 6	3	-	VI	41	-	141 - - -	000	100 III NE	BERTINORO
24827	1915	1	13	20	19	-	41 59	13 36	2	8	VI	41	-	141 304 - -	000	152 IV NE	GIOIA MARSI
24840	1915	1	14	1	50	-	41 59	13 36	2	8	VI	41	41	141 304 - -	000	152 IV NE	GIOIA MARSI
24841	1915	1	14	2	43	-	41 55	13 5	4	8	V	38	-	502 - - -	35	151 IV NE	SUBIACO
24851	1915	1	14	7	18	-	41 55	13 10	4	8	V	38	46	502 - - -	35	151 IV NE	SUBIACO
24862	1915	1	14	16	55	-	41 46	12 43	4	8	IV	33	44	502 - - -	35	150 II NO	ROCCA DI PAPA
24909	1915	1	18	20	8	-	41 59	13 36	2	8	VI	41	45	141 304 - -	000	152 IV NE	GIOIA MARSI
24910	1915	1	18	23	31	-	41 59	13 36	2	8	VI	41	46	141 304 - -	000	152 IV NE	GIOIA MARSI
24926	1915	1	21	12	29	-	41 55	13 14	4	8	V	38	45	502 - - -	35	151 I NO	VALLEPIETRA
24935	1915	1	23	8	29	-	41 59	13 36	2	8	VI	41	-	141 304 - -	000	152 IV NE	GIOIA MARSI
24938	1915	1	23	16	34	-	41 59	13 36	2	8	VI	41	-	141 304 - -	000	152 IV NE	GIOIA MARSI
24955	1915	1	29	22	-	-	46 13	13 39	5	2	V	32	-	504 - - -	8	26 IV SE	DRENCHIA
24981	1915	2	13	6	56	-	42 16	12 41	4	-2	VII	46	-	502 - - -	3	144 IV NE	POGGIO MIRTETO
24983	1915	2	14	13	15	-	41 59	13 36	2	8	VI	41	-	141 304 - -	000	152 IV NE	GIOIA MARSI

N	YEAR	MO	DA	HO	MI	SE	LATIT	LONGI	RE	DEP	INT	MK	ML	REFERENCES	COD	TAB./25000	EPICENTRAL ZONE
24986	1915	2	14	19	30	-	41 42	13 35	4	-	VI	41	-	502 - - -	8	152 III SE	SORA
24987	1915	2	14	24	-	-	42 17	12 56	4	-	VI - VII	43	-	502 - - -	8	144 I NE	ROCCA SINIBALDA
24988	1915	2	15	5	47	-	42 23	12 57	4	-	VI	41	-	502 - - -	3	138 II SE	RIETI
24990	1915	2	15	5	47	29	42 23	12 57	4	-2	V	36	-	502 - - -	35	138 II SE	RIETI
24992	1915	2	15	7	-	-	42 8	12 32	5	-	VI - VII	43	-	502 - - -	8	144 III NO	CASTELNUOVO
24995	1915	2	15	11	5	-	42 19	12 54	5	-	V	36	-	502 - - -	8	144 I NE	ROCCA SINIBALDA
24996	1915	2	15	22	50	-	42 24	12 50	6	-	V	36	-	502 - - -	8	138 II SE	CITTADUCALE NAZZA
25002	1915	2	22	10	30	-	42 52	11 52	4	-	V	36	-	502 - - -	8	129 I SE	S.CASCIANO
25003	1915	2	23	3	-	-	42 48	12 36	4	-2	VI	41	-	304 - - -	000	131 III NE	CASTEL RITALDI
25005	1915	2	23	22	35	-	46 22	14 10	5	2	V	32	-	504 - - -	8		JESENICE
25007	1915	2	24	-	-	-	37 50	15 9	-	-	V	35	-	318 - - -	000	262 III NE	PIEDIMONTE
25009	1915	2	27	18	37	-	41 43	13 37	5	-	V	36	-	502 - - -	235	152 III SE	SORA
25010	1915	2	27	23	23	-	41 43	13 37	4	8	VII	48	-	502 - - -	35	152 III SE	SORA
25013	1915	2	28	6	54	-	41 41	13 34	5	-	IV - V	33	-	502 - - -	8	152 III SO	ISOLA DEL LIRI
25025	1915	3	15	11	23	-	43 1	12 53	4	-2	VI	41	-	130 141 304 -	000	123 II SE	COLFIORITO
25027	1915	3	15	21	55	38	45 48	14 12	5	-	VI	41	-	504 - - -	8		KAMNIK
25028	1915	3	16	4	28	-	43 0	12 48	4	-	V	35	-	141 - - -	000	131 I NO	FOLIGNO
25037	1915	3	22	2	38	-	41 51	13 15	4	-	V	36	-	502 - - -	35	151 I SO	TREVI
25040	1915	3	23	16	27	-	37 43	15 11	-	-	IV - V	33	-	318 - - -	000	262 III SE	GIARRE
25042	1915	3	26	23	37	-	43 4	12 37	4	-2	VII	46	-	130 141 304 -	000	123 III SE	ASSISI
25043	1915	3	27	0	37	-	43 3	12 37	-	-	V	35	-	122 - - -	000	123 III SE	ASSISI
25044	1915	3	27	15	-	-	41 42	13 35	5	-	V	36	-	502 - - -	8	152 III SE	SORA
25059	1915	4	5	6	19	-	41 59	13 36	6	8	VI	43	-	502 - - -	A	152 IV NE	BORGOROSE
25061	1915	4	6	12	50	-	37 37	15 4	-	-	IV - V	33	-	318 - - -	000	270 IV NO	BELPASSO
25068	1915	4	9	7	47	-	41 42	13 35	5	-	V	36	-	502 - - -	35	152 III SE	SORA
25069	1915	4	11	17	14	-	37 37	15 4	-	-	VI - VII	43	-	318 - - -	000	270 IV NO	BELPASSO
25070	1915	4	12	8	15	-	37 38	15 11	-	-	VI - VII	43	-	318 - - -	000	270 IV NE	ACIREALE
25076	1915	4	15	18	40	-	46 29	13 45	5	6	V	37	-	504 - - -	8	14A II NO	IUGOSLAVIA
25087	1915	5	2	4	49	59	41 59	13 36	6	-	V	36	-	502 - - -	A5	152 IV NE	SUBIACO
25092	1915	5	9	6	25	-	37 42	15 9	-	-	V	35	-	318 - - -	000	262 III SE	GIARRE
25094	1915	5	11	0	-	-	37 36	15 2	3	-	V	36	-	507 - - -	5	270 IV NO	BELPASSO
25111	1915	6	2	12	41	-	43 4	12 37	4	-	V	35	-	141 304 - -	000	123 III SE	ASSISI
25112	1915	6	3	0	8	-	43 4	12 37	4	-2	VI	41	-	130 141 304 -	000	123 III SE	ASSISI
25115	1915	6	6	2	25	-	41 42	13 35	5	-	V	36	-	502 - - -	8	152 III SE	SORA
25124	1915	6	12	21	10	-	38 30	14 54	3	-3	VI	-	-	141 304 - -	000	244 III NO	FILICUDI-ALICUDI
25130	1915	6	19	4	15	-	41 36	13 45	6	-	V	36	-	502 - - -	8	160 I NO	SORANO
25131	1915	6	20	2	25	-	41 42	13 35	5	-	V	36	-	502 - - -	8	152 III SE	SORA
25133	1915	6	20	14	22	-	41 59	13 36	6	8	VI	43	-	502 - - -	A	152 IV NE	MARSICA
25139	1915	7	1	16	-	-	41 42	13 36	5	-	V	36	-	502 - - -	8	152 III SE	SORA
25140	1915	7	6	11	20	-	41 58	12 57	4	-2	VI	41	-	502 - - -	3	150 I NE	CASTEMADAMA
25144	1915	7	7	16	42	-	39 0	15 0	4	275		-	60	220 - - -	4	240N IV NO	BASSO TIRRENO
25145	1915	7	8	23	41	-	41 59	13 36	2	8	VI	41	-	141 304 - -	000	152 IV NE	GIOIA MARSI
25147	1915	7	10	14	45	-	43 7	12 48	4	-	V	35	-	141 304 - -	000	123 II NO	NOCERA UMBRA
25148	1915	7	14	-	-	-	41 36	13 45	6	-	IV - V	33	-	502 - - -	8	160 I NO	SORANO CASSINESE
25149	1915	7	15	13	29	-	41 59	13 36	2	8	VI	41	-	141 304 - -	000	152 IV NE	GIOIA MARSI
25152	1915	7	20	16	45	-	41 42	13 35	5	-	V	36	-	502 - - -	8	152 III SE	SORA
25160	1915	8	3	-	-	-	41 41	13 45	5	-	V	36	-	502 - - -	8	152 II SO	ALVITO
25161	1915	8	4	2	56	-	41 43	13 37	5	-	V	36	-	502 - - -	8	152 III SE	SORA
25162	1915	8	6	4	27	-	41 42	13 35	5	-	V	36	-	502 - - -	8	152 III SE	SORA
25170	1915	8	16	16	54	-	47 6	12 0	5	-	V	36	-	504 - - -	8	1AIII NO	AUSTRIA

N	YEAR	MO	DA	HO	MI	SE	LATIT	LONGI	RE	DEP	INT	MK	ML	REFERENCES	COD	TAB./25000	EPICENTRAL ZONE
25172	1915	8	25	2	12	-	46 2	7 2	4	-	VIII	52	-	506 - - -	8		MARTIGNY
25173	1915	8	26	7	0	-	37 40	15 9	-	-	V	35	-	318 - - -	000	262 III SE	GIARRE
25175	1915	8	27	20	45	-	37 40	15 9	-	-	V	35	-	318 - - -	000	262 III SE	GIARRE
25176	1915	9	11	8	25	-	38 6	15 42	3	-2	VI	41	-	507 - - -	5	254 III NE	REGGIO CALABRIA
25178	1915	9	13	5	44	-	41 36	13 45	6	-	V	36	-	502 - - -	8	160 I NO	SORANO CASSINESE
25181	1915	9	14	18	30	-	41 36	13 45	6	-	IV - V	33	-	502 - - -	8	160 I NO	SORANO CASSINESE
25182	1915	9	14	20	19	-	41 36	13 45	6	-	V	36	-	502 - - -	8	160 I NO	SORANO CASSINESE
25183	1915	9	14	21	18	-	41 59	13 36	2	8	VI	41	-	141 304 - -	000	152 IV NE	GIOIA MARSI
25186	1915	9	15	16	51	-	41 36	13 45	6	-	V	36	-	502 - - -	8	160 I NO	SORANO CASSINESE
25187	1915	9	16	3	58	48	42 42	13 0	4	-2	VI	41	-	130 141 304 -	000	132 III SO	CASCIA
25189	1915	9	23	18	7	-	41 59	13 36	2	8	VII	46	-	141 304 - -	000	152 IV NE	GIOIA MARSI
25190	1915	9	23	18	15	-	42 21	13 12	6	-	V	36	-	502 - - -	8	139 III SE	ANTRODOCO
25191	1915	9	24	3	30	-	41 29	13 48	5	-	V	36	-	502 - - -	8	160 II NO	PIGNATARO
25200	1915	10	5	16	30	-	41 59	13 36	2	8	VI	41	-	141 304 - -	000	152 IV NE	GIOIA MARSI
25201	1915	10	5	16	33	-	41 42	13 36	4	-	V	36	-	502 - - -	8	152 III SE	SORA
25203	1915	10	6	17	-	-	41 55	13 14	5	-	IV - V	33	-	502 - - -	8	151 I NO	VALLEPIETRA
25207	1915	10	10	23	8	0	44 36	10 42	3	-2	VI - VII	44	44	141 - - -	000	86 IV NE	SCANDIANO
25209	1915	10	12	19	35	-	41 43	13 20	5	-	IV - V	33	-	502 - - -	8	151 II SE	ALATRI
25210	1915	10	12	21	-	-	41 43	13 20	5	-	IV - V	33	-	502 - - -	8	151 II SE	ALATRI
25212	1915	10	22	5	35	25	37 14	14 35	-	-	V	35	-	318 - - -	000	273 IV SE	GRAMMICHELE
25215	1915	10	31	1	26	-	42 42	12 42	4	-2	VI	41	-	304 - - -	000	131 III SE	BAIANO
25216	1915	11	4	16	20	-	42 42	12 42	4	-2	VI	41	-	304 - - -	000	131 III SE	BAIANO
25217	1915	11	7	2	20	-	46 7	14 20	5	4	V	35	-	504 - - -	8		KANALON
25219	1915	11	11	3	40	-	42 30	12 40	3	2	VII	42	-	502 - - -	3	138 III NE	STRONCONE
25221	1915	11	12	22	15	-	42 30	12 53	5	-	V	36	-	502 - - -	8	138 II NE	CANTALICE
25227	1915	12	1	23	20	-	41 42	13 35	5	-	IV - V	33	-	502 - - -	8	152 III SE	SORA
25233	1915	12	4	1	2	-	41 59	13 36	2	8	VI	41	-	304 - - -	000	152 IV NE	GIOIA MARSI
25235	1915	12	5	4	6	-	41 29	13 48	5	-	VI	41	-	502 - - -	8	160 II NO	PIGNATARO
25238	1915	12	26	21	36	-	47 0	11 30	5	-	IV - V	33	-	504 - - -	8	4A IV NO	TERME BRENNERO
25244	1916	1	9	0	30	-	41 32	13 30	3	-	IV - V	33	-	252 - - -	000	160 IV SO	CEPRANO
25245	1916	1	9	17	46	-	42 39	13 39	4	-	IV - V	33	-	130 141 252 -	000	140 IV NE	TERAMO OVEST
25247	1916	1	10	3	-	-	42 42	13 0	4	-	IV - V	33	-	130 141 252 -	000	132 III SO	CASCIA
25262	1916	1	18	22	21	-	41 41	13 34	4	-	V	36	-	502 - - -	35	152 III SO	ISOLA DEL LIRI
25266	1916	1	23	4	45	-	41 43	15 58	4	-	V	35	-	130 252 - -	000	157 III SO	MONTE S.ANGELO
25275	1916	1	26	12	22	-	41 41	13 34	3	-2	VII	46	44	502 - - -	35	152 III SO	ISOLA DEL LIRI
25284	1916	1	30	10	24	-	43 15	12 47	4	-	V	35	-	130 252 - -	000	123 I SO	GUALDO TADINO
25287	1916	2	2	13	25	-	38 24	16 6	2	-	IV - V	33	-	252 - - -	000	246 III SE	CITTANOVA
25294	1916	2	8	2	33	-	46 3	14 30	5	11	VI	45	-	504 - - -	8		LJUBLJANA
25302	1916	2	9	21	36	-	41 45	12 45	6	-	V	36	-	502 - - -	A5	150 II SO	COLLI ALBANI
25304	1916	2	9	22	40	-	41 43	13 20	4	-2	VI	41	-	502 - - -	35	151 II SE	ALATRI
25321	1916	2	13	2	15	-	42 17	13 17	4	10	V	35	-	130 141 252 -	000	145 I NO	TORNIMPARTE
25341	1916	2	29	19	38	-	41 26	14 0	4	-	IV - V	33	-	130 252 - -	000	161 III NO	VENAFRO
25350	1916	3	6	8	47	-	41 42	13 36	4	-	IV - V	33	-	130 252 - -	000	152 III SE	SORA
25356	1916	3	12	3	24	-	45 0	14 54	5	-	IV - V	33	-	504 - - -	8		BANJA LOKA
25358	1916	3	14	0	39	-	41 55	13 5	3	12	V	40	-	502 - - -	35	151 IV NE	SUBIACO
25360	1916	3	20	3	30	-	43 48	12 48	4	-	IV - V	33	-	252 - - -	000	109 II NO	COLBORDOLO
25362	1916	3	22	3	15	-	42 49	12 57	4	-	IV - V	33	-	130 252 - -	000	131 II NE	CERRETO
25367	1916	3	25	22	-	-	42 47	13 6	4	-	IV - V	33	-	130 252 - -	000	132 III NE	NORCIA
25372	1916	3	30	2	55	-	42 42	13 0	4	-	V	35	-	130 252 - -	000	132 III SO	CASCIA
25378	1916	4	5	23	54	-	43 4	12 37	3	-	IV - V	33	-	252 - - -	000	123 III SE	ASSISI

N	YEAR	MO	DA	HO	MI	SE	LATIT	LONGI	RE	DEP	INT	MK	ML	REFERENCES	COD	TAB./25000	EPICENTRAL ZONE
25401	1916	4	21	12	46	-	42 18	13 18	3	8	VI	41	-	141 252 304 -	000	145 I NO	TORNIMPARTE
25402	1916	4	21	12	53	-	42 31	13 4	3	-	IV - V	33	-	252 - - -	000	139 IV SO	LEONESSA
25412	1916	4	22	4	33	-	42 31	13 4	3	-2	VII	46	-	141 252 304 -	000	139 IV SO	LEONESSA
25454	1916	5	5	5	52	-	42 22	13 25	3	-	V	35	-	252 - - -	000	139 II SE	L*AQUILA
25462	1916	5	8	4	58	-	42 42	13 0	4	-	IV - V	33	-	130 252 - -	000	132 III SO	CASCIA
25473	1916	5	11	23	-	-	42 47	13 6	4	-	IV - V	33	-	130 141 - -	000	132 III NE	NORCIA
25482	1916	5	14	4	50	-	38 11	15 33	3	-	V	35	-	252 - - -	000	254 IV SO	MESSINA
25484	1916	5	17	8	11	-	42 18	13 24	4	-	IV - V	33	-	130 252 - -	000	145 I NE	LUCOLI
25486	1916	5	17	12	50	-	44 10	12 55	4	40	VII	47	58	141 304 - -	000	101 I SE	ALTO ADRIATICO
25506	1916	5	23	7	30	-	43 48	13 48	3	-	IV - V	33	-	252 - - -	000	110A II NO	MEDIO ADRIATICO
25521	1916	5	29	1	30	-	42 43	13 49	4	-	V	35	-	130 252 - -	000	133 II SO	BELLANTE
25524	1916	5	30	8	35	-	37 38	14 57	3	-	V - VI	38	-	507 - - -	235	269 I NE	ADRANO
25526	1916	5	30	8	50	-	37 37	14 53	-	-	IV - V	33	-	318 - - -	000	269 I NE	ADRANO
25534	1916	6	4	0	45	52	41 27	13 58	3	-2	VII	46	-	502 - - -	3	161 III NO	VENAFRO
25538	1916	6	4	18	49	-	43 48	13 48	3	-	V	35	-	252 - - -	000	110A II NO	MEDIO ADRIATICO
25543	1916	6	5	0	35	-	41 27	13 58	5	-	V	36	-	502 - - -	3	161 III NO	VENAFRO
25546	1916	6	5	16	1	-	41 27	13 58	5	-	V	36	-	502 - - -	3	161 III NO	VENAFRO
25549	1916	6	7	22	-	-	41 27	13 58	5	-	IV - V	33	-	502 - - -	8	161 III NO	VENAFRO
25554	1916	6	8	15	59	-	41 33	13 46	5	-	IV - V	33	-	502 - - -	8	160 I SO	TERELLE
25557	1916	6	12	21	0	-	38 34	14 34	4	-2	V - VI	-	-	160 - - -	000	244Q IV SO	BASSO TIRRENO
25561	1916	6	16	1	27	-	44 10	12 55	3	20	VII	47	43	227 254 - -	000	101 I SE	ALTO ADRIATICO
25567	1916	6	17	2	9	-	37 16	14 41	3	-	IV - V	33	-	252 - - -	000	273 IV NE	MINEO
25568	1916	6	17	9	-	-	38 35	14 34	4	-	V	36	-	507 - - -	8	244Q IV SO	BASSO TIRRENO
25571	1916	6	17	23	2	-	42 47	13 6	4	-	IV - V	33	-	130 252 - -	000	132 III NE	NORCIA
25575	1916	6	19	21	1	-	38 33	14 50	3	-	V	-	-	252 - - -	000	244 IV SO	SALINA
25579	1916	6	20	13	14	-	41 33	13 55	5	-	V	36	-	502 - - -	8	160 I SE	S.ELIA
25581	1916	6	21	1	30	-	37 52	13 34	3	-	V	35	-	252 - - -	000	259 IV SO	CIMINNA
25583	1916	6	21	16	10	-	41 41	13 45	4	-	V	36	-	502 - - -	35	152 II SO	ALVITO
25587	1916	6	22	0	54	-	41 27	13 58	4	-2	VI	41	-	502 - - -	35	161 III NO	VENAFRO
25609	1916	7	1	22	-	-	42 47	13 6	4	-	IV - V	33	-	130 252 - -	000	132 III NE	NORCIA
25611	1916	7	1	22	31	-	41 27	13 58	4	-2	V	36	-	502 - - -	3	161 III NO	VENAFRO
25615	1916	7	3	23	21	-	38 48	15 12	4	-	VII	46	-	507 - - -	8	24ONIII NE	BASSO TIRRENO
25616	1916	7	3	23	21	41	38 48	15 12	3	-3	VII	-	-	141 252 304 -	000	24ONIII NE	BASSO TIRRENO
25618	1916	7	4	4	20	44	42 46	13 18	4	-2	VI - VII	43	-	141 252 304 -	000	132 II NO	ARQUATA
25619	1916	7	4	5	6	44	42 46	13 18	4	10	VII-VIII	48	44	141 252 304 -	000	132 II NO	ARQUATA
25623	1916	7	4	16	5	-	42 46	13 18	4	-2	V - VI	38	-	141 252 254 -	000	132 II NO	ARQUATA
25624	1916	7	4	22	1	-	42 46	13 18	4	-2	VI	41	-	141 252 304 -	000	132 II NO	ARQUATA
25625	1916	7	4	22	7	-	42 46	13 18	4	-2	VI	41	-	141 252 304 -	000	132 II NO	ARQUATA
25638	1916	7	8	14	5	-	41 33	13 46	5	-	IV - V	33	-	502 - - -	8	160 I SO	TERELLE
25649	1916	7	12	22	30	-	43 48	12 48	3	-	V	35	-	252 - - -	000	109 II NO	COLBORDOLO
25656	1916	7	17	9	-	-	38 34	14 34	4	-2	V	-	-	160 - - -	000	244Q IV SO	BASSO TIRRENO
25661	1916	7	21	23	14	-	42 18	13 24	4	-	IV - V	33	-	130 252 - -	000	145 I NE	LUCOLI
25664	1916	7	22	3	45	-	42 56	12 42	4	-	IV - V	33	-	130 252 - -	000	131 IV NE	SPELLO
25665	1916	7	26	23	30	-	45 9	7 10	4	-	V	36	-	141 - - -	000	55 III NE	BUSSOLENO
25666	1916	7	27	18	38	-	44 6	10 30	3	5	VI	41	-	141 175 254 -	000	97 III NO	FOSCIANDORA
25669	1916	7	29	21	30	-	37 51	14 43	3	-	IV - V	33	-	252 318 - -	000	261 I SO	CESARO*
25675	1916	8	2	7	30	-	43 18	11 0	4	-2	V - VI	38	-	254 - - -	000	120 IV NO	RADICONDOLI
25676	1916	8	2	17	-	-	37 37	15 6	3	-	IV - V	33	-	252 - - -	000	270 IV NE	ACIREALE
25682	1916	8	9	2	50	-	42 18	13 24	4	-	IV - V	33	-	130 252 - -	000	145 I NE	LUCOLI
25686	1916	8	13	23	15	-	38 33	14 50	3	-	V	-	-	252 - - -	000	244 IV SO	SALINA

N	YEAR	MO	DA	HO	MI	SE	LATIT	LONGI	RE	DEP	INT	MK	ML	REFERENCES	COD	TAB./25000	EPICENTRAL ZONE
25688	1916	8	14	1	30	-	38 33	14 50	3	-	V	-	-	252 - - -	000	244 IV SO	SALINA
25692	1916	8	15	7	35	-	44 10	12 55	4	-2	VI	41	46	141 227 254 -	000	101 I SE	ALTO ADRIATICO
25693	1916	8	15	7	48	-	44 10	12 55	4	-2	VI	41	44	227 254 - -	000	101 I SE	ALTO ADRIATICO
25694	1916	8	15	8	30	-	44 10	12 55	4	-2	VI	41	41	227 254 - -	000	101 I SE	ALTO ADRIATICO
25695	1916	8	15	9	17	-	44 10	12 55	4	-2	VI	41	50	252 254 - -	000	101 I SE	ALTO ADRIATICO
25698	1916	8	15	12	-	-	43 46	12 35	3	-	V	35	-	252 - - -	000	109 III NE	MONTECALVO
25701	1916	8	15	13	59	-	44 10	12 55	4	-2	VI	41	50	227 254 - -	000	101 I SE	ALTO ADRIATICO
25703	1916	8	15	14	5	-	43 43	12 40	3	-	IV - V	33	-	252 - - -	000	109 III SE	URBINO
25704	1916	8	15	14	18	-	44 10	12 55	4	-2	VI	41	48	227 254 - -	000	101 I SE	ALTO ADRIATICO
25706	1916	8	15	14	56	-	44 10	12 55	4	-2	V	36	45	227 254 - -	000	101 I SE	ALTO ADRIATICO
25708	1916	8	15	16	37	-	44 10	12 55	4	-2	V	36	50	227 254 - -	000	101 I SE	ALTO ADRIATICO
25709	1916	8	15	17	19	-	43 48	12 48	3	-	VII	46	-	252 - - -	000	109 II NO	COLBORDOLO
25710	1916	8	15	17	25	-	44 10	12 55	-	-	V	36	-	122 - - -	000	101 I SE	ALTO ADRIATICO
25711	1916	8	15	17	44	-	44 10	12 55	4	-2	VI	41	44	227 254 - -	000	101 I SE	ALTO ADRIATICO
25712	1916	8	15	18	30	-	43 48	12 48	3	-	VII	46	-	252 - - -	000	109 II NO	COLBORDOLO
25713	1916	8	15	21	3	-	44 10	12 55	4	-2	VI	41	47	227 254 - -	000	101 I SE	ALTO ADRIATICO
25715	1916	8	16	3	45	-	38 33	14 50	3	-	V	-	-	252 - - -	000	244 IV SO	SALINA
25718	1916	8	16	6	48	-	43 48	12 48	3	-	VI	41	-	252 - - -	000	109 II NO	COLBORDOLO
25719	1916	8	16	7	6	14	44 10	12 55	4	20	VIII	52	58	141 227 254 -	000	101 I SE	ALTO ADRIATICO
25722	1916	8	16	8	15	-	44 10	12 55	-	-2	VI	41	54	227 - - -	000	101 I SE	ALTO ADRIATICO
25723	1916	8	16	8	33	-	43 48	12 48	3	-	V	35	-	252 - - -	000	109 II NO	COLBORDOLO
25725	1916	8	16	9	28	-	43 48	12 48	3	-	V	35	-	252 - - -	000	109 II NO	COLBORDOLO
25727	1916	8	16	9	44	-	44 10	12 55	4	20	V	36	52	227 254 - -	000	101 I SE	ALTO ADRIATICO
25729	1916	8	16	10	35	-	44 10	12 55	4	20	VI	41	42	227 254 - -	000	101 I SE	ALTO ADRIATICO
25734	1916	8	16	15	45	-	43 48	12 48	3	-	V	35	-	252 - - -	000	109 II NO	COLBORDOLO
25749	1916	8	18	11	54	-	44 10	12 55	4	-2	V	36	53	227 254 - -	000	101 I SE	ALTO ADRIATICO
25752	1916	8	18	16	31	-	44 10	12 55	4	-2	V	36	45	227 254 - -	000	101 I SE	ALTO ADRIATICO
25754	1916	8	19	5	30	-	44 18	7 3	3	-	V - VI	39	-	252 - - -	000	90 IV NO	BAGNI
25755	1916	8	20	9	-	-	43 48	12 48	3	-	V	35	-	252 - - -	000	109 II NO	COLBORDOLO
25756	1916	8	21	2	-	-	43 48	12 48	3	-	V	35	-	252 - - -	000	109 II NO	COLBORDOLO
25757	1916	8	21	6	15	-	43 48	12 48	3	-	V	35	-	252 - - -	000	109 II NO	COLBORDOLO
25758	1916	8	21	8	15	-	43 18	13 25	3	-	V	35	-	252 - - -	000	124 I NE	MACERATA OVEST
25759	1916	8	21	10	22	-	44 10	12 55	4	-2	V	36	46	227 254 - -	000	101 I SE	ALTO ADRIATICO
25760	1916	8	24	23	30	-	43 48	12 48	3	-	V	35	-	252 - - -	000	109 II NO	COLBORDOLO
25763	1916	8	28	9	15	-	43 48	12 48	3	-	V	35	-	252 - - -	000	109 II NO	COLBORDOLO
25766	1916	9	1	2	45	-	43 12	13 17	3	-	IV - V	33	-	252 - - -	000	124 I SO	TOLENTINO
25775	1916	9	3	7	45	-	38 36	14 54	4	-3	VI	41	-	507 - - -	3	244 IV NO	BASSO TIRRENO
25778	1916	9	7	15	13	-	42 50	12 34	3	-	V - VI	38	-	252 - - -	000	131 III NO	MASSA MARTANA
25780	1916	9	10	20	46	-	42 50	12 35	3	-	IV - V	33	-	252 - - -	000	131 III NE	CASTEL RITALDI
25782	1916	9	12	23	57	-	41 41	13 45	4	-	IV - V	33	-	502 - - -	3	152 II SO	ALVITO
25788	1916	9	22	3	-	-	38 35	14 34	3	-	V	36	-	507 - - -	3	244Q IV SO	BASSO TIRRENO
25794	1916	9	25	23	45	-	45 36	10 31	4	-	IV - V	33	-	141 - - -	000	48 IV NO	SALO*
25801	1916	10	6	5	15	-	45 6	7 36	3	-	V	36	-	252 - - -	000	56 III NE	VENARIA
25803	1916	10	6	22	46	-	43 12	13 17	3	-	IV - V	33	-	252 - - -	000	124 I SO	TOLENTINO
25807	1916	10	9	15	36	-	39 8	16 5	4	-2	IV - V	33	-	507 - - -	35	236 III NE	AMANTEA
25809	1916	10	11	12	-	-	46 30	13 44	5	3	V	34	-	504 - - -	8	14A II NO	IUGOSLAVIA
25811	1916	10	12	17	30	-	37 40	15 7	3	-	V - VI	38	-	507 - - -	8	262 III SE	GIARRE
25818	1916	10	19	1	3	-	42 56	12 42	4	-	V	35	-	130 252 - -	000	131 IV NE	SPELLO
25833	1916	10	29	18	35	-	42 56	12 42	4	-	V	35	-	130 252 - -	000	131 IV NE	SPELLO
25843	1916	11	8	4	-	-	42 50	12 35	3	-	IV - V	33	-	252 - - -	000	131 III NE	CASTEL RITALDI

N	YEAR	MO	DA	HO	MI	SE	LATIT	LONGI	RE	DEP	INT	MK	ML	REFERENCES	COD	TAB./25000	EPICENTRAL ZONE
25849	1916	11	16	6	35	30	42 37	13 9	3	5	VII-VIII	49	50	502 - - -	35	139 IV NE	CITTAREALE
25857	1916	11	22	10	20	-	42 37	13 9	4	20	V	42	-	502 - - -	3	139 IV NE	CITTAREALE
25870	1916	11	29	17	41	-	42 56	12 42	4	-	IV - V	33	-	130 252 - -	000	131 IV NE	SPELLO
25871	1916	11	30	7	55	-	43 48	12 48	3	-	V	35	-	252 - - -	000	109 II NO	COLBORDOLO
25886	1916	12	21	23	38	-	37 39	15 8	3	-	V - VI	38	-	507 - - -	25	270 IV NE	ACIREALE
25888	1916	12	23	1	45	-	37 37	15 4	3	-	V	36	-	507 - - -	3	270 IV NO	BELPASSO
25903	1917	1	3	1	35	-	41 41	13 38	3	-2	V	36	42	502 - - -	35	152 III SE	SORA
25907	1917	1	7	2	39	-	44 19	8 28	6	-	V	36	-	219 - - -	000	93 IV NO	SAVONA
25909	1917	1	7	15	54	-	44 19	8 28	5	-	IV - V	33	-	219 - - -	000	93 IV NO	SAVONA
25911	1917	1	8	1	45	50	44 1	11 55	3	-2	VI	41	-	141 255 - -	000	99 II SE	ROCCA S.CASCIANO
25912	1917	1	8	4	25	-	43 54	12 54	4	-2	V	35	-	219 255 - -	000	109 I SE	PESARO
25916	1917	1	13	10	30	-	44 24	8 57	6	-	V	36	-	219 - - -	000	82 II SE	PONTEDECIMO
25922	1917	1	19	10	32	-	44 19	8 28	5	-	IV - V	33	-	219 - - -	000	93 IV NO	SAVONA
25926	1917	1	26	12	55	-	42 58	12 47	4	-	IV - V	33	-	219 - - -	000	131 I NO	FOLIGNO
25930	1917	2	4	10	30	-	39 14	16 48	4	-	IV - V	33	-	219 255 - -	000	237 I SO	CACCURI
25932	1917	2	11	21	5	-	47 18	11 30	5	-	V	36	-	504 - - -	8	1 IV NO	AUSTRIA
25933	1917	2	17	1	25	-	43 6	12 36	4	-2	V	35	-	219 255 - -	000	123 III NE	VALFABBRICA
25935	1917	2	18	20	10	-	38 42	13 10	4	-3	VI	-	42	141 219 304 -	000	240HIII SE	BASSO TIRRENO
25939	1917	2	23	17	58	-	43 48	12 48	4	-	IV - V	33	-	219 - - -	000	109 II NO	COLBORDOLO
25940	1917	2	24	20	30	-	42 52	11 52	4	-2	V	36	-	502 - - -	3	129 I SE	S.CASCIANO
25943	1917	2	26	6	18	-	41 36	14 6	4	-	IV - V	33	-	219 255 - -	000	161 IV NE	COLLI VOLTURNO
25945	1917	3	1	4	30	-	44 0	11 42	4	-2	V	35	-	219 - - -	000	107 IV NE	S.GODENZO
25954	1917	3	7	21	40	-	42 48	13 6	4	-	IV - V	33	-	219 - - -	000	132 III NE	NORCIA
25959	1917	3	13	2	23	-	37 37	15 6	3	-	IV - V	33	-	507 - - -	3	270 IV NE	ACIREALE
25961	1917	3	13	6	-	-	44 37	10 20	4	-	IV - V	33	-	219 - - -	000	85 I NE	S.POLO
25966	1917	3	21	0	30	-	42 54	13 24	4	-2	V - VI	38	-	219 255 - -	000	132 I SE	MONTEGALLO
25970	1917	3	23	1	45	-	43 31	13 37	4	-2	V	35	-	255 - - -	000	118 IV SE	NUMANA
25973	1917	3	23	14	23	-	41 29	13 50	4	-2	V	36	-	502 - - -	3	160 II NE	CASSINO
25975	1917	3	25	20	10	-	42 50	12 34	4	-2	V	35	-	141 219 255 -	000	131 III NO	MASSA MARTANA
25976	1917	3	25	20	20	-	42 50	12 34	4	-2	V	35	-	141 219 255 -	000	131 III NO	MASSA MARTANA
25977	1917	3	25	21	30	-	42 50	12 34	4	-2	V	35	-	141 219 255 -	000	131 III NO	MASSA MARTANA
25978	1917	3	25	21	45	-	42 50	12 34	4	-2	V	35	-	141 219 255 -	000	131 III NO	MASSA MARTANA
25979	1917	3	25	22	45	-	42 50	12 34	4	-2	V	35	-	141 219 255 -	000	131 III NO	MASSA MARTANA
25980	1917	3	26	0	-	-	42 50	12 34	4	-2	V	35	-	141 219 255 -	000	131 III NO	MASSA MARTANA
25987	1917	3	28	20	23	-	42 50	12 34	3	-2	V - VI	38	-	141 219 255 -	000	131 III NO	MASSA MARTANA
25995	1917	3	30	12	58	-	42 50	12 34	4	-2	V	35	-	219 255 - -	000	131 III NO	MASSA MARTANA
26003	1917	4	5	8	45	-	42 50	12 34	3	-2	VI	41	-	141 219 304 -	000	131 III NO	MASSA MARTANA
26015	1917	4	15	6	53	-	37 37	15 6	3	-	IV - V	33	-	507 - - -	35	270 IV NE	ACIREALE
26021	1917	4	15	11	55	-	38 48	15 12	4	-	IV - V	33	-	507 - - -	23	240NIII NE	BASSO TIRRENO
26027	1917	4	17	2	31	-	43 31	13 37	4	-2	V	35	-	255 - - -	000	118 IV SE	NUMANA
26028	1917	4	17	5	9	-	43 31	13 37	4	-2	V	35	-	255 - - -	000	118 IV SE	NUMANA
26035	1917	4	24	21	-	-	42 50	12 34	5	-2	V	35	-	75 141 219 -	000	131 III NO	MASSA MARTANA
26038	1917	4	25	21	9	-	37 54	16 6	4	-2	V	35	-	219 255 - -	000	264 IV SE	BASSO IONIO
26044	1917	4	26	4	25	-	43 18	12 20	4	-2	V	35	-	219 255 - -	000	122 I NE	UMBERTIDE
26045	1917	4	26	4	45	-	41 40	13 30	4	-	IV - V	33	-	219 255 - -	000	152 III SO	ISOLA DEL LIRI
26048	1917	4	26	8	57	-	37 54	16 6	4	-2	V	35	-	219 255 - -	000	264 IV SE	BASSO IONIO
26049	1917	4	26	9	6	-	43 29	12 7	4	-	IV - V	33	-	219 - - -	000	115 III NE	MONTERCHI
26052	1917	4	26	9	33	-	43 29	12 7	3	-	IV - V	33	-	219 - - -	000	115 III NE	MONTERCHI
26053	1917	4	26	9	33	-	43 35	12 10	4	-	IV - V	33	-	219 - - -	Q00	115 IV SE	SANSEPOLCRO
26054	1917	4	26	9	35	59	43 29	12 7	3	2	X	61	55	141 219 304 -	000	115 III NE	MONTERCHI-CITERNA

N	YEAR	MO	DA	HO	MI	SE	LATIT	LONGI	RE	DEP	INT	MK	ML	REFERENCES	COD	TAB./25000	EPICENTRAL ZONE
26058	1917	4	26	11	33	-	43 18	12 20	4	-2	V	35	-	219 255 - -	000	122 I NE	UMBERTIDE
26066	1917	4	27	12	55	-	43 29	12 7	3	8	VI	41	-	219 304 - -	000	115 III NE	MONTERCHI
26072	1917	4	28	20	45	-	42 50	12 35	5	-	IV - V	33	-	141 219 - -	000	131 III NE	CASTEL RITALDI
26090	1917	5	1	7	30	-	44 12	8 18	4	-2	V	36	-	255 - - -	000	92 I SO	CALICE
26095	1917	5	4	21	15	-	42 50	12 35	3	-	IV - V	33	-	141 219 - -	000	131 III NE	CASTEL RITALDI
26096	1917	5	4	21	30	-	42 50	12 35	3	-	IV - V	33	-	141 219 - -	000	131 III NE	CASTEL RITALDI
26097	1917	5	6	4	15	-	42 50	12 35	3	-	IV - V	33	-	141 219 - -	000	131 III NE	CASTEL RITALDI
26100	1917	5	7	23	50	-	43 29	12 7	4	-	IV - V	33	-	219 - - -	000	115 III NE	MONTERCHI
26101	1917	5	8	2	50	-	42 59	12 41	4	-	IV - V	33	-	219 - - -	000	131 IV NE	SPELLO
26102	1917	5	8	4	25	-	42 59	12 41	4	-	IV - V	33	-	219 - - -	000	131 IV NE	SPELLO
26104	1917	5	9	0	23	-	42 36	12 32	4	-	IV - V	33	-	219 - - -	000	138 IV NO	SAN GEMINI
26105	1917	5	9	2	45	-	42 50	12 34	4	-2	V	35	-	219 255 - -	000	131 III NO	MASSA MARTANA
26106	1917	5	10	3	30	-	42 48	12 36	4	-	V	35	-	141 255 - -	000	131 III NE	CASTEL RITALDI
26108	1917	5	10	9	48	-	42 59	12 41	4	-	IV - V	33	-	219 - - -	000	131 IV NE	SPELLO
26111	1917	5	11	4	55	-	42 59	12 41	4	-	IV - V	33	-	219 - - -	000	131 IV NE	SPELLO
26114	1917	5	12	15	34	36	42 34	12 38	3	-2	VIII	51	46	141 219 304 -	000	138 IV SE	TERNI
26116	1917	5	12	16	34	-	42 34	12 39	5	-	V	36	-	502 - - -	3	138 IV SE	TERNI
26123	1917	5	13	2	45	-	38 57	16 30	4	-2	V	35	-	219 255 - -	000	242 IV NO	TIRIOLO
26135	1917	5	16	4	0	-	42 42	13 0	4	-	IV - V	33	-	219 - - -	000	132 III SO	CASCIA
26136	1917	5	17	0	54	-	42 42	13 0	4	-2	V	35	-	255 - - -	000	132 III SO	CASCIA
26142	1917	5	17	10	-	-	43 14	10 53	3	-	V	35	-	219 - - -	000	119 I SE	CASTELNUOVO
26144	1917	5	17	18	50	-	42 34	12 38	3	-2	V	35	-	219 255 - -	000	138 IV SE	TERNI
26145	1917	5	18	13	56	-	44 24	8 56	6	-	V	36	-	219 - - -	000	82 II SE	STURLA
26148	1917	5	19	15	46	-	42 42	13 0	4	-2	V	35	-	219 255 - -	000	132 III SO	CASCIA
26151	1917	5	20	2	1	-	42 36	12 32	4	-	IV - V	33	-	141 219 - -	000	138 IV NO	SAN GEMINI
26152	1917	5	20	3	25	-	42 50	12 30	4	-	IV - V	33	-	141 219 - -	000	131 III NO	MASSA MARTANA
26153	1917	5	21	4	2	-	44 3	10 45	4	-	IV - V	33	-	219 - - -	000	97 II SO	S.MARCELLO
26155	1917	5	22	1	15	-	43 30	10 45	4	-	V	35	-	219 - - -	000	112 II NO	LAIATICO
26159	1917	5	23	13	59	-	42 34	12 39	4	-	IV - V	33	-	502 - - -	3	138 IV SE	TERNI
26165	1917	5	28	21	47	-	42 42	13 0	4	-	IV - V	33	-	219 - - -	000	132 III SO	CASCIA
26168	1917	6	5	17	25	-	42 59	12 41	4	-	IV - V	33	-	219 - - -	000	131 IV NE	SPELLO
26170	1917	6	5	23	2	-	43 31	12 51	4	-2	V	35	-	219 255 - -	000	116 I SE	PERGOLA
26175	1917	6	10	2	7	-	42 34	12 38	3	-2	V	35	-	219 255 - -	000	138 IV SE	TERNI
26178	1917	6	12	2	0	-	42 50	12 35	3	-	IV - V	33	-	141 - - -	000	131 III NE	CASTEL RITALDI
26180	1917	6	12	18	44	40	39 17	16 19	7	-2	V	36	53	507 - - -	A35	236 I NO	TRENTA
26189	1917	6	14	8	5	-	42 34	12 39	5	-	IV - V	33	-	502 - - -	3	138 IV SE	TERNI
26191	1917	6	14	9	8	-	42 34	12 38	3	-2	V	35	-	219 255 - -	000	138 IV SE	TERNI
26196	1917	6	16	20	36	-	41 43	13 38	4	10	VI	44	-	502 - - -	35	152 III SE	SORA
26199	1917	6	22	10	1	-	42 50	12 34	4	-2	V - VI	38	-	141 219 255 -	000	131 III NO	MASSA MARTANA
26203	1917	6	27	6	19	-	38 18	16 18	4	-	IV - V	33	-	507 - - -	3	255 I NO	SIDERNO
26206	1917	6	27	12	17	-	42 59	12 41	4	-2	V	35	-	219 255 - -	000	131 IV NE	SPELLO
26209	1917	7	1	4	55	-	42 59	12 41	4	-	IV - V	33	-	219 - - -	000	131 IV NE	SPELLO
26212	1917	7	3	9	27	-	41 37	13 48	4	-	IV - V	33	-	219 255 - -	000	160 I NO	ATINA
26213	1917	7	3	20	30	-	43 36	13 42	4	-2	V	35	-	219 255 - -	000	118 IV NE	MEDIO ADRIATICO
26216	1917	7	8	2	-	-	42 12	13 10	4	-1	V - VI	38	44	502 - - -	3	145 IV SE	PESCOROCCHIANO
26218	1917	7	8	20	36	-	42 30	12 57	4	-	V	35	-	141 219 255 -	000	138 II NE	CANTALICE
26226	1917	7	15	11	27	-	39 19	16 47	4	-	IV - V	33	-	219 255 - -	000	237 I NO	SAVELLI
26229	1917	7	19	0	55	-	42 57	12 43	4	-2	V - VI	38	-	219 255 - -	000	131 I NO	FOLIGNO
26232	1917	7	20	-	-	-	37 38	15 5	-	-	V - VI	38	-	318 - - -	000	270 IV NE	ACIREALE
26235	1917	7	28	5	15	-	37 44	15 8	-	-	IV - V	33	-	318 - - -	000	262 III SE	GIARRE

N	YEAR	MO	DA	HO	MI	SE	LATIT	LONGI	RE	DEP	INT	MK	ML	REFERENCES	COD	TAB./25000	EPICENTRAL ZONE
26248	1917	8	16	9	9	-	42 36	12 32	4	-	IV - V	33	-	219 - - -	000	138 IV NO	SAN GEMINI
26255	1917	9	1	6	42	-	42 37	12 33	4	-2	V	35	-	219 255 - -	000	138 IV NO	SAN GEMINI
26258	1917	9	12	4	44	47	41 42	13 37	4	10	VI	44	-	502 - - -	3	152 III SE	SORA
26260	1917	9	16	1	10	-	38 1	14 36	4	-	V	36	-	507 - - -	3	252 III SE	S.AGATA
26278	1917	10	13	16	4	38	40 10	16 0	4	-2	VI - VII	43	40	141 219 304 -	000	211 IV SO	S.MARTINO
26281	1917	10	14	17	5	41	42 32	12 2	3	-2	VI - VII	43	-	141 219 304 -	000	137 IV SO	MONTEFIASCONE
26290	1917	10	21	9	41	-	43 36	13 42	3	-2	V	35	-	219 255 - -	000	118 IV NE	MEDIO ADRIATICO
26296	1917	10	28	2	50	-	43 10	11 5	4	-2	V	35	-	219 255 - -	000	120 IV SE	FROSINI
26301	1917	11	4	1	21	56	40 10	16 0	4	9	VI - VII	43	-	141 219 304 -	000	211 IV SO	S.MARTINO
26302	1917	11	5	3	31	-	42 30	13 18	4	10	V	35	-	219 255 304 -	000	139 II NO	PIZZOLI
26304	1917	11	5	22	45	-	43 36	13 42	3	-2	V	35	-	219 - - -	000	118 IV NE	MEDIO ADRIATICO
26305	1917	11	5	22	47	9	43 36	13 42	3	10	VI	41	-	141 219 304 -	000	118 IV NE	MEDIO ADRIATICO
26307	1917	11	5	23	39	-	43 36	13 42	4	10	V	35	-	219 304 - -	000	118 IV NE	MEDIO ADRIATICO
26308	1917	11	6	1	15	-	43 32	13 38	4	-	V	35	-	219 - - -	000	118 IV SE	NUMANA
26309	1917	11	6	5	30	-	43 28	13 33	3	-	IV - V	33	-	219 - - -	000	118 III NO	OSIMO
26326	1917	11	11	12	37	-	43 36	13 42	3	-2	V	35	-	219 255 - -	000	118 IV NE	MEDIO ADRIATICO
26332	1917	11	13	2	16	-	43 36	13 42	3	10	VI	41	-	141 219 304 -	000	118 IV NE	MEDIO ADRIATICO
26333	1917	11	13	4	42	-	43 36	13 42	3	10	VI	41	-	141 219 304 -	000	118 IV NE	MEDIO ADRIATICO
26334	1917	11	13	14	53	-	43 32	13 38	3	10	IV - V	33	-	219 304 - -	000	118 IV SE	NUMANA
26342	1917	11	16	15	12	-	42 42	13 0	4	-	IV - V	33	-	219 - - -	000	132 III SO	CASCIA
26345	1917	11	19	2	42	-	41 41	13 45	4	-	V	36	-	502 - - -	3	152 II SO	ALVITO
26353	1917	11	21	0	55	-	40 10	15 59	4	-	IV - V	33	-	219 255 - -	000	211 IV SO	S.MARTINO
26365	1917	11	26	1	10	-	43 36	13 42	3	-2	V	35	-	219 - - -	000	118 IV NE	MEDIO ADRIATICO
26366	1917	11	26	2	59	-	43 36	13 42	3	10	V	35	-	219 255 - -	000	118 IV NE	MEDIO ADRIATICO
26367	1917	11	26	17	-	-	42 46	13 25	4	-	IV - V	33	-	219 - - -	000	132 II NE	ACQUASANTA
26370	1917	11	27	18	50	-	43 32	13 38	3	-	IV - V	33	-	219 - - -	000	118 IV SE	NUMANA
26378	1917	12	1	8	58	-	43 36	13 42	3	10	V - VI	38	-	219 255 - -	000	118 IV NE	MEDIO ADRIATICO
26379	1917	12	1	9	6	-	43 36	13 42	3	10	VI	41	-	141 304 - -	000	118 IV NE	MEDIO ADRIATICO
26383	1917	12	2	12	13	0	41 29	13 49	4	-2	VI	41	-	502 - - -	3	160 II NO	PIGNATARO
26387	1917	12	2	17	39	15	44 0	11 55	3	12	VII	46	48	219 304 - -	000	107 I NE	S.SOFIA
26393	1917	12	7	23	57	-	41 41	13 34	4	-	V	36	-	502 - - -	35	152 III SO	ISOLA DEL LIRI
26397	1917	12	9	21	40	-	46 36	9 54	-	15	VI	41	45	227 - - -	000	7 I NE	SVIZZERA
26398	1917	12	10	4	-	-	46 17	9 50	5	-	V	36	-	219 - - -	000	18 I NE	CHIESA
26402	1917	12	12	3	47	-	43 36	13 42	3	10	V	35	-	219 304 - -	000	118 IV NE	MEDIO ADRIATICO
26403	1917	12	12	4	37	-	43 36	13 42	3	-	V - VI	38	-	219 - - -	000	118 IV NE	MEDIO ADRIATICO
26404	1917	12	12	6	0	-	43 32	13 38	3	-	IV - V	33	-	219 - - -	000	118 IV SE	NUMANA
26407	1917	12	13	4	-	-	43 36	13 42	3	10	V	35	-	219 255 304 -	000	118 IV NE	MEDIO ADRIATICO
26411	1917	12	15	4	45	-	43 36	13 42	3	10	V	35	-	219 255 304 -	000	118 IV NE	MEDIO ADRIATICO
26414	1917	12	22	3	5	-	42 38	13 18	3	-2	V	36	-	502 - - -	3	139 I NO	AMATRICE
26419	1917	12	28	16	44	-	40 0	14 0	5	-3		-	52	304 - - -	000	219I IV NO	BASSO TIRRENO
26420	1917	12	31	23	5	-	45 0	7 45	4	-2	V	36	-	219 - - -	000	68 I NO	CAMBIANO
26421	1918	1	2	10	15	0	43 21	11 30	4	-	IV - V	33	-	141 219 - -	000	114 III SO	CASTELNUOVO
26422	1918	1	3	11	12	-	38 11	15 33	4	-2	V	36	-	507 - - -	23	254 IV SO	MESSINA
26430	1918	1	10	1	30	-	41 52	12 58	6	10	V	39	-	502 - - -	A	151 IV SO	GENAZZANO
26433	1918	1	13	12	-	-	45 20	9 30	4	-	IV - V	33	-	219 - - -	000	60 IV NO	LODI
26439	1918	1	14	6	44	40	43 30	13 30	5	-2	VII	46	44	99 227 - -	000	118 III NO	OSIMO
26446	1918	1	19	1	20	-	41 47	13 6	4	20	V	42	-	502 - - -	3	151 III NE	ACUTO
26449	1918	1	22	18	48	-	43 40	10 50	3	-	IV - V	33	-	141 219 - -	000	105 II SE	EMPOLI
26450	1918	1	22	19	39	-	43 40	10 50	3	-2	VI	41	-	141 219 304 -	000	105 II SE	EMPOLI
26463	1918	2	4	5	45	-	43 32	13 38	3	-	IV - V	33	-	219 - - -	000	118 IV SE	NUMANA

N	YEAR	MO	DA	HO	MI	SE	LATIT	LONGI	RE	DEP	INT	MK	ML	REFERENCES	COD	TAB./25000	EPICENTRAL ZONE
26467	1918	2	8	18	49	-	44 8	12 6	4	-	V - VI	39	-	219 - - -	000	100 III NE	BERTINORO
26482	1918	2	19	11	3	5	46 0	13 0	6	-2	VI	41	44	501 - - -	A	40 IV NO	BASILIANO
26483	1918	3	1	0	44	-	43 32	13 38	3	-	IV - V	33	-	219 - - -	000	118 IV SE	NUMANA
26484	1918	3	4	23	55	-	45 15	7 23	4	-2	V	36	-	219 - - -	000	55 I SE	VIU*
26485	1918	3	6	0	43	-	43 4	12 32	4	-	IV - V	33	-	219 - - -	000	123 III SO	BASTIA
26493	1918	3	11	21	28	-	43 48	12 52	4	-	IV - V	33	-	219 - - -	000	109 II NE	CARTOCETO
26496	1918	3	12	23	45	-	43 14	13 42	4	-2	V	35	-	219 256 - -	000	125 IV SE	S.ELPIDIO A MARE
26501	1918	3	13	10	19	55	41 42	13 49	4	-2	V	36	-	502 - - -	3	152 II SO	ALVITO
26504	1918	3	22	4	43	20	43 30	12 12	4	-2	V - VI	38	-	219 256 - -	000	115 III NE	MONTERCHI
26506	1918	3	23	1	45	-	43 36	13 42	4	-2	V	35	-	219 - - -	000	118 IV NE	MEDIO ADRIATICO
26508	1918	3	24	3	13	-	41 39	13 29	6	-	IV - V	33	-	502 - - -	A	160 IV NO	ARPINO
26521	1918	4	7	15	54	-	41 49	13 38	4	17	V	41	-	502 - - -	3	152 III NE	M.CORNACCHIA
26523	1918	4	14	1	56	52	42 50	12 34	4	5	VII	46	-	141 219 304 -	000	131 III NO	MASSA MARTANA
26535	1918	4	17	2	30	-	43 32	13 38	4	-2	V	35	-	219 - - -	000	118 IV SE	NUMANA
26536	1918	4	17	4	9	-	43 32	13 38	4	-2	V	35	-	219 - - -	000	118 IV SE	NUMANA
26540	1918	4	20	17	36	-	41 29	13 48	5	-	IV - V	33	-	502 - - -	3	160 II NO	PIGNATARO
26542	1918	4	20	23	45	-	38 22	16 5	4	-2	V	35	-	219 256 - -	000	246 III SE	CITTANOVA
26551	1918	4	24	14	21	49	45 48	10 48	3	17	VI - VII	44	45	219 256 304 -	000	35 II NO	MALCESINE
26552	1918	4	25	1	9	-	40 36	15 36	4	-2	V	35	-	219 256 - -	000	199 IV NE	PICERNO
26558	1918	5	6	1	50	-	41 42	13 49	4	-2	V	36	-	502 - - -	3	152 II SO	ALVITO
26562	1918	5	6	8	5	-	44 40	10 36	4	-2	V	36	-	219 - - -	000	74 III SE	REGGIO EMILIA
26564	1918	5	8	1	16	-	41 52	13 8	4	10	V	39	-	502 - - -	3	151 IV SE	AFFILE
26569	1918	5	22	0	47	-	43 32	13 38	3	-	IV - V	33	-	219 - - -	000	118 IV SE	NUMANA
26574	1918	6	3	21	52	11	37 37	14 52	4	-1	VI	41	37	141 219 304 -	000	269 I NE	ADRANO
26575	1918	6	3	22	10	-	37 38	14 53	3	-	VI	41	-	507 - - -	35	269 I NE	ADRANO
26579	1918	6	7	6	43	-	38 11	15 33	4	-2	V	36	-	507 - - -	3	254 IV SO	MESSINA
26591	1918	6	24	1	59	-	41 53	16 10	4	-	IV - V	33	-	219 256 - -	000	157 IV SE	VIESTE
26597	1918	7	3	19	37	-	43 32	13 38	4	-	IV - V	33	-	219 - - -	000	118 IV SE	NUMANA
26598	1918	7	3	20	21	-	43 36	13 42	4	-2	V	35	-	219 - - -	000	118 IV NE	MEDIO ADRIATICO
26612	1918	7	19	19	3	-	45 36	10 31	5	-2	IV	31	44	504 - - -	3	48 IV NO	SALO*
26614	1918	7	21	2	30	-	45 20	10 30	5	-	IV - V	33	-	504 - - -	2	62 IV NO	CASTEL GOFFREDO
26619	1918	7	27	17	45	-	42 34	12 20	4	-	IV - V	33	-	502 - - -	23	137 I SE	AMELIA
26620	1918	7	28	1	35	-	44 8	12 6	4	-	IV - V	33	-	219 - - -	000	100 III NE	BERTINORO
26628	1918	8	7	21	15	-	41 18	14 6	3	-	IV - V	33	-	219 - - -	000	172 IV NE	PIETRAMELARA
26631	1918	8	11	1	38	-	43 32	11 2	4	-2	V	35	-	219 256 - -	000	113 IV SO	CERTALDO
26632	1918	8	13	20	1	-	46 0	14 1	5	13	VI	45	-	504 - - -	8		IDRIJA
26636	1918	8	16	20	15	-	41 18	14 6	4	-2	V	35	-	219 256 - -	000	172 IV NE	PIETRAMELARA
26643	1918	9	20	4	31	-	41 29	13 48	4	-2	V	36	-	502 - - -	3	160 II NO	PIGNATARO
26648	1918	9	28	16	34	-	45 8	7 8	4	-2	V	36	-	219 256 - -	000	55 III NE	BUSSOLENO
26657	1918	10	18	3	29	-	41 44	13 22	6	15	IV - V	38	-	502 - - -	A	151 II SE	ALATRI
26661	1918	10	24	0	13	-	43 32	13 38	3	-	IV - V	33	-	219 - - -	000	118 IV SE	NUMANA
26669	1918	11	6	20	30	-	46 10	14 22	5	7	V	37	-	504 - - -	8		MEDVODE
26671	1918	11	10	15	12	28	44 0	11 55	3	12	VIII- IX	53	57	219 256 304 -	000	107 I NE	S.SOFIA
26674	1918	11	10	21	17	-	43 32	11 34	4	-	IV - V	33	-	219 - - -	000	114 IV SO	MONTEVARCHI
26681	1918	11	13	1	55	-	43 6	12 25	4	-	IV - V	33	-	219 - - -	000	122 II NE	PERUGIA
26691	1918	11	24	1	12	-	37 47	14 51	3	-	V	36	-	507 - - -	3	261 II NE	BRONTE
26694	1918	11	24	13	39	-	37 41	15 8	3	-3	VI - VII	43	-	507 - - -	3	262 III SE	GIARRE
26698	1918	11	26	9	-	-	37 41	14 57	-	-	VI	41	-	318 - - -	000	261 II SE	M.MINARDO
26699	1918	11	26	-	-	-	37 41	14 57	-	-	VI	41	-	318 - - -	000	261 II SE	M.MINARDO
26700	1918	11	27	-	-	-	37 41	15 7	3	-	VI	41	-	507 - - -	3	262 III SE	GIARRE

N	YEAR	MO	DA	HO	MI	SE	LATIT	LONGI	RE	DEP	INT	MK	ML	REFERENCES	COD	TAB./25000	EPICENTRAL ZONE
26706	1918	12	3	10	42	-	38 36	16 3	-	-	V - VI	38	-	318 - - -	000	246 IV NO	MILETO
26715	1918	12	17	1	53	-	45 46	10 48	4	-	IV - V	33	-	219 - - -	000	35 II NO	MALCESINE
26719	1919	1	5	2	15	-	41 58	12 48	4	-	V	36	-	502 - - -	8	150 I NO	TIVOLI
26725	1919	1	21	2	15	-	42 19	12 51	3	-	IV - V	33	-	502 - - -	23	144 I NE	ROCCA SINIBALDA
26740	1919	2	12	7	23	-	43 7	12 18	3	-	IV - V	33	-	219 - - -	000	122 II NO	MAGIONE
26741	1919	2	12	20	39	-	41 41	12 30	3	-	V	36	-	502 - - -	35	150 III SO	POMEZIA
26743	1919	2	13	2	20	34	43 7	12 18	4	-2	VI - VII	43	-	141 219 304 -	000	122 II NO	MAGIONE
26758	1919	3	3	20	45	-	44 46	10 51	4	-	IV - V	33	-	219 - - -	000	74 II NE	CARPI
26759	1919	3	3	21	23	-	41 50	15 0	5	-2	V	35	-	219 257 - -	000	155 III NO	URURI
26762	1919	3	11	0	4	-	42 18	13 24	4	-2	V	35	-	219 257 - -	000	145 I NE	LUCOLI
26769	1919	3	18	14	17	-	38 10	15 35	4	-2	V - VI	38	-	219 257 - -	000	254 IV SE	VILLA S.GIOVANNI
26775	1919	3	29	14	56	-	42 48	12 54	3	-	V	35	-	219 - - -	000	131 II NE	CERRETO
26776	1919	3	30	3	45	-	43 6	12 12	3	-	V	35	-	163 219 318 -	000	122 III NE	S.FELICIANO
26781	1919	4	13	21	15	-	43 55	12 39	5	-2	V	35	-	163 257 - -	000	109 IV NE	RICCIONE
26782	1919	4	20	6	32	-	41 47	13 27	4	5	VI	41	-	163 219 257 -	000	151 II NE	VICO
26783	1919	4	22	22	15	-	43 55	12 39	6	-	V	35	-	141 - - -	000	109 IV NE	MORCIANO DI ROMAG
26785	1919	4	25	2	-	-	44 7	12 0	4	-2	V	36	-	219 257 - -	000	100 III NO	PREDAPPIO
26799	1919	6	29	8	15	-	43 57	11 23	3	-2	VI	41	-	516 - - -	35	106 I NE	BORGO S.LORENZO
26806	1919	6	29	15	6	13	43 56	11 27	3	5	IX	56	-	510 - - -	35	106 I NE	VICCHIO
26847	1919	6	30	5	31	-	43 54	11 30	6	-	V	35	-	163 219 - -	000	107 IV SO	S.PIETRO A SIEVE
26856	1919	6	30	16	38	20	44 1	11 45	5	-	IV - V	33	-	219 - - -	000	99 II SO	TREDOZIO
26858	1919	6	30	23	51	30	44 1	11 45	4	-	V - VI	39	-	141 219 516 -	2	99 II SO	TREDOZIO
26861	1919	7	1	0	15	-	44 1	11 45	5	-2	V - VI	39	-	219 257 - -	000	99 II SO	TREDOZIO
26862	1919	7	1	1	10	38	44 1	11 45	5	-	V - VI	39	-	516 - - -	2	99 II SO	TREDOZIO
26864	1919	7	1	3	34	30	44 1	11 45	3	13	V - VI	43	48	219 257 304 516	2	99 II SO	TREDOZIO
26891	1919	7	4	6	0	-	43 58	11 17	4	-	IV - V	33	-	219 - - -	000	106 I NO	S.PIERO
26906	1919	7	8	5	51	41	43 46	11 15	7	36	III- IV	37	50	516 - - -	A35	106 II NO	FIRENZE
26920	1919	7	9	21	56	28	43 57	11 28	4	-2	V	36	-	219 257 516 -	2	107 IV NO	VICCHIO
26929	1919	7	12	12	6	-	45 48	11 55	4	-2	V - VI	39	-	219 227 257 -	000	37 II NE	ASOLO
26952	1919	7	30	9	44	24	43 51	11 28	3	-2	V - VI	38	-	219 257 510 -	2	107 IV SO	DICOMANO
26963	1919	8	16	21	25	-	46 20	8 10	5	-	V	36	-	506 - - -	8	15 IV NE	ALPE VEGLIA
26971	1919	8	24	1	46	-	41 42	8 30	4	-2	V	35	-	99 - - -	000	149CIII SO	CORSICA
26973	1919	9	10	16	57	37	42 49	11 46	3	3	IX	54	53	510 - - -	35	129 II NO	PIANCASTAGNAIO
26977	1919	9	10	17	26	-	42 51	11 41	4	-	V	36	-	502 - - -	35	129 IV SE	ABBADIA
26983	1919	9	14	23	8	-	42 38	13 18	4	9	V	39	-	502 - - -	3	139 I NO	AMATRICE
26984	1919	9	16	2	15	-	46 32	10 7	6	-	V	36	-	219 - - -	000	8 IV SE	LIVIGNO
26985	1919	9	16	2	18	37	46 24	10 0	6	-2	V	36	43	227 - - -	000	8 III SO	SVIZZERA
26987	1919	9	20	8	52	-	44 2	11 45	4	-2	V - VI	39	46	219 227 257 -	000	99 II SO	TREDOZIO
26989	1919	9	25	3	15	-	44 8	10 32	4	-2	V - VI	39	-	219 257 - -	000	97 III NO	FOSCIANDORA
26992	1919	10	4	6	54	-	44 1	11 45	4	-2	V	36	-	219 257 - -	000	99 II SO	TREDOZIO
26994	1919	10	9	16	7	-	44 1	11 45	4	-2	V	36	-	141 219 - -	000	99 II SO	TREDOZIO
27001	1919	10	18	18	19	-	41 55	13 5	4	-	IV - V	33	-	502 - - -	3	151 IV NE	SUBIACO
27003	1919	10	20	4	30	-	37 16	14 41	3	-	IV - V	33	-	507 - - -	235	273 IV NE	MINEO
27005	1919	10	21	0	24	28	41 42	15 42	3	19	VI - VII	43	45	141 219 304 -	000	156 III SE	S.MARCO
27006	1919	10	21	9	41	-	41 42	13 35	4	-2	IV - V	33	-	502 - - -	35	152 III SE	SORA
27011	1919	10	22	6	6	4	41 29	12 36	3	10	VII	49	56	502 - - -	35	158 III NE	NETTUNO
27013	1919	10	23	4	55	-	41 27	12 38	3	-2	IV - V	33	-	502 - - -	35	158 III NE	NETTUNO
27016	1919	10	25	13	51	30	43 29	12 7	3	-2	VI - VII	43	-	141 219 304 -	000	115 III NE	MONTERCHI
27019	1919	10	27	0	15	-	44 24	7 30	4	-	IV - V	33	-	219 - - -	000	80 III SO	CUNEO
27029	1919	11	6	19	0	-	43 29	12 7	4	-	IV - V	33	-	219 - - -	000	115 III NE	MONTERCHI

N	YEAR	MO	DA	HO	MI	SE	LATIT	LONGI	RE	DEP	INT	MK	ML	REFERENCES	COD	TAB./25000	EPICENTRAL ZONE
27036	1919	11	9	17	6	-	37 37	15 8	4	-	VI - VII	43	-	507 - - -	35	270 IV NE	ACIREALE
27038	1919	11	10	4	45	-	37 38	15 7	4	-	V	36	-	507 - - -	35	270 IV NE	ACIREALE
27048	1919	11	12	2	37	-	43 18	13 2	5	-2	V	35	-	219 257 - -	000	124 IV NO	MATELICA
27049	1919	11	16	4	25	-	46 12	7 12	5	-	VI	41	-	506 - - -	8		VALLESE
27051	1919	11	17	4	30	-	37 41	15 8	4	-	IV - V	33	-	163 - - -	000	262 III SE	GIARRE
27056	1919	11	23	1	50	-	45 33	10 15	4	-	IV - V	33	-	219 - - -	000	47 I SO	BRESCIA
27058	1919	11	28	21	38	-	44 12	7 31	4	-2	V - VI	39	-	219 257 - -	000	91 IV SO	LIMONE
27060	1919	12	2	13	3	-	39 18	16 18	4	-2	V	35	-	219 257 - -	000	236 I NO	COSENZA
27067	1919	12	4	21	0	-	41 27	12 39	4	-2	V	36	-	502 - - -	3	158 III NE	NETTUNO
27075	1919	12	12	12	20	-	41 36	14 12	4	-2	V	35	-	219 257 - -	000	161 IV NE	COLLI VOLTURNO
27076	1920	1	13	10	35	45	42 17	13 17	4	10	VI	41	-	141 219 304 -	000	145 I NO	TORNIMPARTE
27083	1920	1	22	12	28	-	38 36	16 3	4	-2	V	36	-	507 - - -	3	246 IV NO	MILETO
27087	1920	1	27	4	38	-	39 18	16 18	3	-2	VI	41	-	141 219 304 -	000	236 I NO	COSENZA
27090	1920	2	10	23	57	-	42 54	13 30	4	-2	V - VI	38	-	134 219 - -	000	133 IV SO	ASCOLI PICENO OVE
27092	1920	2	19	18	57	-	39 18	16 18	3	-2	V	35	-	134 219 - -	000	236 I NO	COSENZA
27094	1920	2	28	19	49	-	45 0	11 30	6	-2	IV	31	41	504 - - -	5	76 IV NO	SERMIDE
27096	1920	3	7	19	21	48	40 48	15 42	3	-1	VI	41	-	141 219 304 -	000	187 III NE	SANT*ILARIO
27098	1920	3	8	15	15	-	43 18	11 18	4	-2	V	35	-	134 219 - -	000	120 I NO	SOVICILLE
27101	1920	3	26	18	53	-	40 44	14 30	4	-	IV - V	33	-	134 219 - -	000	185 III SO	CASTELLAMARE
27102	1920	3	29	9	59	-	46 18	7 30	5	-	V	36	-	506 - - -	8		VALLESE
27103	1920	3	30	1	4	-	46 18	7 30	5	-	V - VI	39	-	506 - - -	8		VALLESE
27106	1920	4	5	12	18	-	41 36	14 12	4	-2	V	35	-	134 219 - -	000	161 IV NE	COLLI VOLTURNO
27113	1920	5	5	14	41	18	46 21	13 7	3	20	VII	52	54	501 - - -	3	14 III SE	MOGGIO UDINESE
27116	1920	5	10	0	10	-	42 45	11 52	4	-2	V	36	-	502 - - -	3	129 II SE	ACQUAPENDENTE
27119	1920	5	10	1	40	-	42 46	11 51	4	-2	IV - V	33	-	219 304 - -	000	129 II NE	PROCENO
27122	1920	5	13	2	-	-	46 20	13 6	3	-2	VI	41	-	134 141 - -	000	25 IV NE	GEMONA
27132	1920	5	29	19	12	30	43 6	14 30	5	-2		51	50	99 227 304 -	000	125BIII NO	MEDIO ADRIATICO
27133	1920	5	30	10	11	10	43 0	15 0	5	-2		51	49	220 227 304 -	000	134B IV NO	MEDIO ADRIATICO
27138	1920	6	4	4	44	37	44 50	12 37	4	-2	V	36	42	134 219 227 -	000	77AIII NE	ALTO ADRIATICO
27139	1920	6	8	13	32	-	44 6	11 48	4	-2	V	36	-	134 219 - -	000	99 II NO	MODIGLIANA
27140	1920	6	8	16	13	-	44 6	11 48	4	-2	V	36	-	134 219 - -	000	99 II NO	MODIGLIANA
27142	1920	6	15	14	2	15	43 0	15 0	5	-2	VII	46	44	99 227 - -	000	134B IV NO	MEDIO ADRIATICO
27147	1920	6	21	7	22	-	41 39	13 45	4	4	V	35	-	502 - - -	3	160 I NO	ATINA
27148	1920	6	23	10	51	-	43 30	13 30	4	-2	V	35	-	134 219 - -	000	118 III NO	OSIMO
27152	1920	7	11	17	27	20	40 0	14 0	3	-2		-	52	99 304 - -	000	219I IV NO	BASSO TIRRENO
27165	1920	7	26	16	54	-	38 38	16 2	4	-2	V	36	-	507 - - -	3	246 IV NO	MILETO
27172	1920	9	6	14	5	24	44 15	10 17	3	-2	VI	41	-	134 219 227 -	000	96 I SO	PIAZZA SERCHIO
27178	1920	9	7	5	55	40	44 15	10 17	3	18	IX	62	63	510 - - -	5	96 I SO	GARFAGNANA
27180	1920	9	7	8	10	0	44 15	10 17	3	30	VI	41	50	134 219 304 -	000	96 I SO	PIAZZA SERCHIO
27182	1920	9	7	13	32	20	44 15	10 17	4	-2	V	36	-	134 219 227 -	000	96 I SO	PIAZZA SERCHIO
27183	1920	9	7	18	42	43	44 19	10 17	3	30	VI	41	45	134 219 304 -	000	96 I NO	CERRETO
27197	1920	9	9	11	20	-	44 15	10 17	3	-2	V	36	-	219 - - -	000	96 I SO	PIAZZA SERCHIO
27213	1920	9	17	7	30	-	45 6	11 48	5	-	IV - V	33	-	504 - - -	3	64 II NO	STANGHELLA
27221	1920	9	25	0	30	-	43 32	12 27	4	-	IV - V	33	-	219 - - -	000	115 I SE	APECCHIO
27229	1920	9	26	2	55	-	37 41	15 12	4	1	VIII	44	50	508 - - -	4	262 III SE	GIARRE
27231	1920	9	26	2	58	-	37 45	15 9	4	-	V	35	-	163 318 - -	000	262 III SE	GIARRE
27233	1920	9	26	3	-	-	37 44	15 8	4	-	V	35	-	163 318 - -	000	262 III SE	GIARRE
27238	1920	9	29	3	55	-	44 12	10 44	4	-	IV - V	33	-	219 - - -	000	97 I SO	FANANO
27240	1920	10	6	22	47	-	45 12	10 48	4	-2	V	36	-	134 219 - -	000	62 I SO	PORTO MANTOVANO
27247	1920	10	19	21	54	-	40 42	14 42	4	-	IV - V	33	-	134 219 - -	000	185 III SE	NOCERA

N	YEAR	MO	DA	HO	MI	SE	LATIT	LONGI	RE	DEP	INT	MK	ML	REFERENCES	COD	TAB./25000	EPICENTRAL ZONE
27251	1920	10	25	18	-	-	37 43	15 12	4	-	IV - V	33	-	163 318 - -	000	262 III SE	GIARRE
27260	1920	10	29	5	-	-	37 43	15 12	4	-	V	36	-	507 - - -	8	262 III SE	GIARRE
27272	1920	11	24	4	20	-	43 18	11 18	4	-2	V - VI	38	-	134 219 - -	000	120 I NO	SOVICILLE
27281	1920	11	26	12	55	-	43 13	11 42	4	-2	V	35	-	219 - - -	000	121 IV SE	TREQUANDA
27283	1920	11	29	8	14	-	44 18	10 0	4	-2	V	36	-	134 219 - -	000	96 IV NO	BAGNONE
27286	1920	12	12	3	10	-	47 18	11 30	5	-	V	36	-	504 - - -	8	1 IV NO	AUSTRIA
27287	1920	12	12	14	38	-	44 18	10 0	4	-2	V	36	-	219 - - -	000	96 IV NO	BAGNONE
27289	1920	12	14	2	0	-	42 7	13 17	4	-	IV - V	33	-	134 219 - -	000	145 II NO	SANTE MARIE
27293	1920	12	27	16	19	0	44 15	10 17	4	-2	V	36	42	134 220 227 -	000	96 I SO	PIAZZA SERCHIO
27294	1920	12	30	17	10	-	37 45	15 9	4	-	V	35	-	163 318 - -	000	262 III SE	GIARRE
27297	1921	1	1	20	50	-	37 35	14 58	4	-1	V	36	36	507 - - -	3	270 IV SO	MASCALUCIA
27298	1921	1	1	21	5	-	37 35	14 58	3	-	V	36	-	507 - - -	3	270 IV SO	MASCALUCIA
27305	1921	1	13	17	55	-	44 18	11 59	4	-2	V	36	-	134 - - -	000	100 IV NO	FILETTO
27309	1921	1	21	17	28	-	37 41	15 7	4	-	VI	41	-	163 318 - -	000	262 III SE	GIARRE
27312	1921	1	29	10	20	-	37 41	15 8	4	-	IV - V	33	-	163 318 - -	000	262 III SE	GIARRE
27313	1921	1	29	10	22	-	37 41	15 6	4	-1	V	35	36	134 219 304 -	000	262 III SE	GIARRE
27322	1921	2	10	4	14	-	44 12	11 45	4	-	V	36	-	134 219 - -	000	99 I SO	BRISIGHELLA
27325	1921	2	21	15	1	-	39 18	16 18	4	-2	V	35	-	134 219 - -	000	236 I NO	COSENZA
27330	1921	3	16	18	48	-	41 29	13 48	5	-	IV - V	33	-	502 - - -	3	160 II NO	PIGNATARO
27333	1921	3	20	2	2	-	41 40	12 48	5	-	IV - V	33	-	502 - - -	5	150 II SO	VELLETRI
27336	1921	4	5	17	40	-	43 18	12 30	4	-2	VI	41	-	219 304 - -	000	123 IV NO	CASTIGLIONE
27338	1921	5	3	8	23	12	43 30	7 30	-	-2	VI	41	45	227 - - -	000	111AIII NO	MAR LIGURE
27339	1921	5	7	6	15	-	44 24	9 54	3	-1	VII	47	-	134 219 227 -	000	84 II SE	PONTREMOLI
27346	1921	5	16	3	4	-	44 30	10 6	4	-2	V	36	-	134 219 - -	000	85 III NE	CORNIGLIO
27349	1921	5	23	6	2	-	46 24	10 42	5	-	V	36	-	504 - - -	23	9 III SE	PEIO
27352	1921	5	23	6	16	-	46 24	10 42	5	-	IV - V	33	-	504 - - -	23	9 III SE	PEIO
27358	1921	5	24	1	-	-	46 24	10 42	5	-	IV - V	33	-	504 - - -	3	9 III SE	PEIO
27360	1921	5	27	21	5	-	45 48	14 45	5	4	IV - V	32	-	504 - - -	8		VEL. LASCE
27362	1921	6	5	2	15	-	42 42	13 0	4	-	IV - V	33	-	219 - - -	000	132 III SO	CASCIA
27363	1921	6	7	10	51	-	44 9	10 21	4	-	IV - V	33	-	219 - - -	000	96 II NE	CASTELNUOVO
27364	1921	6	19	12	52	40	38 18	16 0	3	-2	VI	41	-	141 219 304 -	000	255 IV NO	OPPIDO
27366	1921	6	19	23	20	-	38 18	16 0	3	-2	V	36	-	507 - - -	3	255 IV NO	OPPIDO
27376	1921	7	24	-	-	-	37 31	15 5	4	-	VI	41	-	163 318 - -	000	270 IV SE	CATANIA
27378	1921	7	31	14	12	-	44 6	10 24	4	-2	V	36	-	134 219 - -	000	96 II NE	CASTELNUOVO
27383	1921	8	17	4	50	-	46 30	13 0	4	-2	V	36	-	134 219 - -	000	14 III NO	ARTA
27384	1921	8	19	13	-	-	37 31	15 5	4	-	V	35	-	163 318 - -	000	270 IV SE	CATANIA
27386	1921	8	21	3	37	-	37 30	13 5	3	-	IV - V	33	-	507 - - -	3	266 III NE	MACAUDA
27387	1921	8	23	22	36	5	41 24	13 59	3	6	VI	42	-	502 - - -	3	161 III SO	MIGNANO
27391	1921	8	28	5	36	-	43 9	13 14	3	-2	V	35	-	20 134 219 -	000	124 II NO	S.GINESIO
27393	1921	8	28	10	32	-	43 9	13 14	3	-2	VI	41	-	141 219 - -	000	124 II NO	S.GINESIO
27394	1921	8	28	10	45	27	43 9	13 14	3	-2	VII-VIII	48	-	141 219 304 -	000	124 II NO	S.GINESIO
27396	1921	8	28	12	48	-	43 9	13 14	3	-2	VI	41	-	141 219 304 -	000	124 II NO	S.GINESIO
27400	1921	9	1	7	18	-	37 41	15 9	3	-	IV - V	33	-	507 - - -	35	262 III SE	GIARRE
27403	1921	9	2	5	30	-	43 9	13 14	3	-2	V	35	-	134 219 - -	000	124 II NO	S.GINESIO
27404	1921	9	5	2	29	-	44 7	11 22	6	-	V	36	-	141 - - -	000	98 II NE	FIRENZUOLA
27406	1921	9	6	19	30	-	43 9	13 14	3	-2	V	35	-	134 219 - -	000	124 II NO	S.GINESIO
27407	1921	9	6	20	15	-	43 9	13 14	3	-2	VI	41	-	141 219 304 -	000	124 II NO	S.GINESIO
27408	1921	9	6	23	30	-	43 9	13 14	3	-2	VII	46	-	141 219 304 -	000	124 II NO	S.GINESIO
27409	1921	9	7	0	35	-	43 9	13 14	3	-2	VII	46	-	141 219 304 -	000	124 II NO	S.GINESIO
27410	1921	9	7	11	5	-	43 9	13 14	3	-2	V	35	-	134 219 - -	000	124 II NO	S.GINESIO

N	YEAR	MO	DA	HO	MI	SE	LATIT	LONGI	RE	DEP	INT	MK	ML	REFERENCES	COD	TAB./25000	EPICENTRAL ZONE
27411	1921	9	7	12	-	-	43 9	13 14	3	-2	V	35	-	134 219 - -	000	124 II NO	S.GINESIO
27413	1921	9	8	4	20	-	43 9	13 14	3	-2	V	35	-	134 219 - -	000	124 II NO	S.GINESIO
27415	1921	9	8	9	37	-	43 9	13 14	3	-2	VI	41	-	141 219 304 -	000	124 II NO	S.GINESIO
27418	1921	9	17	20	25	-	43 9	13 14	3	-2	V	35	-	134 219 - -	000	124 II NO	S.GINESIO
27422	1921	9	20	2	10	-	43 9	13 14	3	-2	V	35	-	134 219 - -	000	124 II NO	S.GINESIO
27424	1921	9	20	14	30	-	43 9	13 14	3	-2	V	35	-	134 219 - -	000	124 II NO	S.GINESIO
27426	1921	9	20	23	15	-	43 9	13 14	3	-2	VI - VII	43	-	141 219 304 -	000	124 II NO	S.GINESIO
27427	1921	9	21	0	45	-	43 9	13 14	3	-2	V	35	-	134 219 - -	000	124 II NO	S.GINESIO
27438	1921	9	23	4	5	-	43 9	13 14	3	-	V	35	-	134 219 - -	000	124 II NO	S.GINESIO
27445	1921	9	25	4	25	-	43 9	13 14	3	-	IV - V	33	-	219 - - -	000	124 II NO	S.GINESIO
27447	1921	9	25	13	52	-	43 9	13 14	3	-	IV - V	33	-	219 - - -	000	124 II NO	S.GINESIO
27448	1921	9	25	15	0	-	43 9	13 14	3	-	IV - V	33	-	219 - - -	000	124 II NO	S.GINESIO
27459	1921	10	1	17	30	-	43 9	13 14	3	-2	VI	41	-	141 219 304 -	000	124 II NO	S.GINESIO
27469	1921	10	5	5	40	-	43 9	13 14	3	-2	V	35	-	134 219 - -	000	124 II NO	S.GINESIO
27480	1921	10	15	10	40	-	44 6	11 36	4	-2	V	36	-	134 219 - -	000	99 III NE	S.MARTINO
27484	1921	11	1	0	57	-	37 37	15 6	3	-	VI	41	-	507 - - -	235	270 IV NE	ACIREALE
27492	1921	11	18	6	16	-	41 30	13 48	4	-2	V	35	-	134 219 304 -	000	160 II NO	PIGNATARO
27493	1921	11	19	14	4	-	42 45	12 42	4	-	IV - V	33	-	219 - - -	000	131 III SE	BAIANO
27502	1921	11	28	23	15	-	42 41	11 53	3	-2	VI	41	-	141 219 304 -	000	129 II SE	ACQUAPENDENTE
27504	1921	11	29	12	4	4	44 30	9 48	5	-2	V	36	46	134 219 227 -	000	84 II NO	BORGO VAL DI TARO
27513	1921	12	1	5	50	-	42 41	11 53	3	-2	V	35	-	134 141 219 -	000	129 II SE	ACQUAPENDENTE
27514	1921	12	1	6	0	-	42 41	11 53	3	-2	VI - VII	43	-	141 219 304 -	000	129 II SE	ACQUAPENDENTE
27520	1921	12	1	15	59	36	42 41	11 53	3	-2	VII	46	-	141 219 304 -	000	129 II SE	ACQUAPENDENTE
27526	1921	12	13	6	28	42	43 54	9 30	6	-2	VII	46	47	220 227 - -	000	103C IV SO	MAR LIGURE
27532	1922	1	16	15	42	-	37 41	15 6	4	-1	V	35	35	135 304 - -	000	262 III SE	GIARRE
27534	1922	1	23	8	35	-	44 0	11 42	4	-2	V	35	-	135 219 - -	000	107 IV NE	S.GODENZO
27538	1922	2	17	1	54	-	38 42	15 54	4	-2	V	35	-	135 219 - -	000	245 I NEbis	TROPEA
27539	1922	2	28	4	34	-	39 6	17 6	4	-2	V	35	-	135 219 - -	000	238 III NE	GABELLA
27544	1922	3	11	15	27	-	42 48	13 36	4	-2	V	35	-	135 219 - -	000	133 III NE	CIVITELLA
27546	1922	3	13	-	-	-	37 31	15 5	4	-	V	35	-	163 318 - -	000	270 IV SE	CATANIA
27551	1922	3	22	14	44	-	43 12	13 12	3	-2	VI	41	-	135 141 219 -	000	124 IV SE	S.SEVERINO
27555	1922	3	27	0	10	-	42 42	11 52	3	-	VI	41	-	502 - - -	3	129 II SE	ACQUAPENDENTE
27556	1922	3	27	0	40	-	42 40	11 52	4	-1	VI	41	-	502 - - -	3	129 II SE	ACQUAPENDENTE
27558	1922	3	27	1	10	-	42 40	11 52	4	-1	VI	41	-	502 - - -	3	129 II SE	ACQUAPENDENTE
27564	1922	3	27	20	-	-	42 40	11 52	4	-1	VI	41	-	502 - - -	3	129 II SE	ACQUAPENDENTE
27571	1922	4	5	16	28	-	44 0	7 0	5	-	V	36	-	506 - - -	8		ALPI MARITTIME
27572	1922	4	5	16	28	-	44 0	7 0	5	-	V	36	-	506 - - -	8		ALPI MARITTIME
27574	1922	4	7	6	38	-	44 6	10 12	4	-2	V	36	-	135 219 - -	000	96 III NE	M.SAGRO
27581	1922	5	8	12	11	-	41 12	15 6	4	-	IV - V	33	-	219 - - -	000	174 IV SE	SAVIGNANO PUGLIA
27583	1922	5	24	21	17	25	44 54	11 25	5	-2	III- IV	28	44	219 220 227 -	000	75 I SE	BONDENO
27586	1922	5	27	2	27	-	42 25	12 47	3	-	V	36	-	502 - - -	8	138 II NO	GRECCIO
27597	1922	5	31	0	20	-	38 0	13 42	4	-2	V	35	-	135 219 - -	000	259 IV NE	TERMINI
27601	1922	6	8	7	47	40	43 6	13 12	3	20	VI - VII	43	46	141 219 304 -	000	124 III NE	POLVERINA
27614	1922	7	20	22	35	-	37 18	14 42	4	-2	V	35	-	135 219 - -	000	273 IV NE	MINEO
27624	1922	8	2	21	13	0	44 12	10 42	3	4	VI	41	40	135 219 227 -	000	97 IV SE	PIEVEPELAGO
27626	1922	8	3	21	40	0	44 12	10 42	3	-2	V	36	-	135 219 - -	000	97 IV SE	PIEVEPELAGO
27627	1922	8	9	10	13	-	47 18	11 24	5	-	IV - V	33	-	504 - - -	8		TIROLO
27634	1922	8	17	1	35	-	37 48	15 11	4	-	V	35	-	163 318 - -	000	262 III NE	PIEDIMONTE
27638	1922	8	18	4	2	-	42 48	13 36	4	-2	V	35	-	135 219 - -	000	133 III NE	CIVITELLA
27641	1922	8	19	23	10	-	42 43	12 51	4	-	V	36	-	502 - - -	3	131 II SE	S.ANATOLIA

N	YEAR	MO	DA	HO	MI	SE	LATIT	LONGI	RE	DEP	INT	MK	ML	REFERENCES	COD	TAB./25000	EPICENTRAL ZONE
27642	1922	8	20	5	-	-	44 12	10 42	4	-2	V - VI	39	-	135 141 219 -	000	97 IV SE	PIEVEPELAGO
27645	1922	8	22	4	25	-	37 34	15 11	3	-	V	36	-	507 - - -	3	270 IV SE	CATANIA
27647	1922	8	24	17	15	-	44 18	10 6	4	-2	V	36	-	135 219 - -	000	96 IV NE	COMANO
27651	1922	9	3	-	-	-	37 31	15 5	4	-	V	35	-	163 318 - -	000	270 IV SE	CATANIA
27661	1922	9	18	4	2	-	42 54	12 32	4	-	V	35	-	135 219 - -	000	131 IV SO	GUALDO CATTANEO
27666	1922	9	22	13	35	-	37 41	15 7	4	-	IV - V	33	-	135 219 - -	000	262 III SE	GIARRE
27669	1922	9	26	2	57	-	37 45	15 9	4	-2	V	36	-	507 - - -	3	262 III SE	GIARRE
27670	1922	9	26	3	10	-	37 48	15 11	4	-	V	35	-	163 318 - -	000	262 III NE	PIEDIMONTE
27676	1922	10	11	6	43	42	43 42	13 27	3	10	VI	41	38	141 219 304 -	000	110 II SE	MEDIO ADRIATICO
27680	1922	11	8	10	28	28	46 0	12 0	6	-2	VI	41	42	99 227 - -	000	38 IV NO	FELTRE
27683	1922	11	20	12	53	-	41 40	13 40	4	-	IV - V	33	-	502 - - -	3	152 III SE	SORA
27696	1922	12	28	21	45	-	37 40	14 50	4	-	V	35	-	163 318 - -	000	261 II SE	M.MINARDO
27698	1922	12	28	23	47	-	37 40	14 50	4	-	IV - V	33	-	507 - - -	35	261 II SE	M.MINARDO
27701	1922	12	29	12	22	6	41 47	13 38	3	5	VII	46	55	502 - - -	3	152 III NE	M.CORNACCHIA
27703	1923	1	1	18	0	-	45 48	14 12	5	-	VII	47	-	504 - - -	8		POSTOJNA
27725	1923	3	11	8	20	-	43 36	13 42	4	-2	V	35	-	219 - - -	000	118 IV NE	MEDIO ADRIATICO
27734	1923	4	26	21	50	-	43 32	13 38	4	-	IV - V	33	-	219 - - -	000	118 IV SE	NUMANA
27740	1923	5	13	14	30	59	42 12	13 14	3	18	VI	47	-	502 - - -	3	145 I SO	BORGOCOLLE
27749	1923	5	18	0	30	-	43 32	13 38	4	-	IV - V	33	-	219 - - -	000	118 IV SE	NUMANA
27751	1923	5	21	8	5	-	43 36	13 42	4	-2	V	35	-	137 219 - -	000	118 IV NE	MEDIO ADRIATICO
27762	1923	6	7	8	47	-	41 42	15 18	4	-2	V	35	-	137 219 - -	000	155 II SO	TORREMAGGIORE
27769	1923	6	12	13	10	-	37 41	15 6	4	-1	V	35	35	137 219 304 -	000	262 III SE	GIARRE
27797	1923	6	17	0	6	-	37 47	15 10	3	-1	VI	41	40	141 219 304 -	000	262 III NE	PIEDIMONTE
27800	1923	6	17	1	45	-	37 41	15 7	4	-	VII	46	-	507 - - -	235	262 III SE	GIARRE
27802	1923	6	17	2	1	37	37 48	15 11	4	-	V	35	-	219 - - -	000	262 III NE	PIEDIMONTE
27803	1923	6	17	2	18	-	37 47	15 10	3	-1	V	35	41	137 304 - -	000	262 III NE	PIEDIMONTE
27806	1923	6	17	9	-	-	37 5Q	15 9	4	-	VI	41	-	507 - - -	8	262 III NE	PIEDIMONTE
27808	1923	6	17	15	45	-	37 44	15 8	3	-1	VI	41	40	507 - - -	3	262 III SE	GIARRE
27813	1923	6	23	1	47	-	37 41	15 8	3	-1	VI	41	41	507 - - -	3	262 III SE	GIARRE
27816	1923	6	23	21	13	-	37 38	15 7	3	-1	VI	41	40	507 - - -	3	270 IV NE	ACIREALE
27818	1923	6	24	3	35	-	37 45	15 9	4	-	VI	41	-	507 - - -	8	262 III SE	GIARRE
27819	1923	6	24	5	59	-	37 38	15 7	3	-2	V	36	-	507 - - -	3	270 IV NE	ACIREALE
27821	1923	6	24	6	15	-	37 38	15 7	3	-2	V	36	-	507 - - -	3	270 IV NE	ACIREALE
27823	1923	6	24	6	40	-	37 38	15 7	3	-2	V	36	-	507 - - -	3	270 IV NE	ACIREALE
27826	1923	6	25	0	-	-	37 38	15 7	4	-	V	36	-	507 - - -	3	270 IV NE	ACIREALE
27827	1923	6	25	23	52	-	42 10	12 37	3	-	V	36	-	502 - - -	35	144 IV SE	MONTOPOLI
27829	1923	6	27	21	-	-	37 45	15 9	4	-	V	36	-	507 - - -	8	262 III SE	GIARRE
27832	1923	6	28	15	12	-	44 35	10 50	3	-2	VI	41	-	137 141 227 -	000	86 I SE	FORMIGINE
27835	1923	7	1	5	15	-	37 41	15 8	4	-	V	36	-	507 - - -	8	262 III SE	GIARRE
27836	1923	7	1	23	45	-	42 41	11 49	4	-2	V	36	-	502 - - -	3	129 II SO	SORANO
27842	1923	7	8	6	52	-	37 41	15 7	4	-	V - VI	38	-	507 - - -	35	262 III SE	GIARRE
27844	1923	7	12	19	22	-	43 12	13 18	4	-	V	35	-	137 219 - -	000	124 I SO	TOLENTINO
27845	1923	7	12	20	49	-	43 12	13 18	3	14	VI	41	-	141 219 304 -	000	124 I SO	TOLENTINO
27852	1923	7	25	12	30	-	38 42	13 12	4	-	V	-	-	137 219 - -	000	240HIII SE	BASSO TIRRENO
27859	1923	8	15	15	58	-	46 7	14 33	5	6	V	37	-	504 - - -	8		LJUBLJANA
27860	1923	8	16	12	50	-	38 12	15 36	4	-	V - VI	38	-	137 219 - -	000	254 IV SE	VILLA S.GIOVANNI
27861	1923	8	17	21	28	-	38 12	15 36	4	-	V - VI	38	-	137 219 - -	000	254 IV SE	VILLA S.GIOVANNI
27863	1923	8	21	15	40	-	41 0	14 36	4	-	V	35	-	137 219 - -	000	185 IV NE	BAIANO
27867	1923	8	23	2	30	-	46 28	13 45	5	6	V	37	-	504 - - -	8	14A II NO	IUGOSLAVIA
27870	1923	8	26	2	20	-	44 19	10 0	4	-	IV - V	33	-	219 - - -	000	96 IV NO	BAGNONE

N	YEAR	MO	DA	HO	MI	SE	LATIT	LONGI	RE	DEP	INT	MK	ML	REFERENCES	COD	TAB./25000	EPICENTRAL ZONE
27873	1923	9	10	4	23	-	44 40	6 45	5	-	VI	41	-	506 - - -	8	66 II SO	FRANCIA
27877	1923	9	18	6	35	-	37 4	15 20	4	-	V	35	-	137 219 - -	000	274 II SE	BASSO IONIO
27883	1923	9	29	5	44	-	44 12	10 42	4	-2	V	36	-	219 - - -	000	97 IV SE	PIEVEPELAGO
27888	1923	10	18	0	55	-	45 30	14 15	5	-	VI	41	-	504 - - -	8		VILLA NEVOSO
27889	1923	10	18	16	40	-	44 12	10 18	4	-2	V	36	-	137 219 - -	000	96 I SO	PIAZZA SERCHIO
27891	1923	11	8	12	28	30	40 48	15 24	3	20	VI	41	47	141 219 304 -	000	186 II NE	CASTELGRANDE
27894	1923	11	15	20	1	-	37 41	15 9	4	-	V - VI	38	-	137 219 - -	000	262 III SE	GIARRE
27905	1923	11	29	17	28	-	44 12	10 36	4	-2	V	36	-	137 219 - -	000	97 IV SE	PIEVEPELAGO
27906	1923	11	30	22	16	-	41 36	13 35	4	-2	V	36	-	502 - - -	3	160 IV NE	ARPINO
27913	1923	12	10	22	10	-	42 41	11 49	4	-2	V	36	-	502 - - -	3	129 II SO	SORANO
27928	1924	1	2	3	30	-	43 48	12 0	5	-2	V	35	-	219 - - -	000	108 III NO	VERGHERETO
27930	1924	1	2	8	55	13	43 46	13 14	3	8	VII-VIII	48	52	141 219 304 -	000	110 II NO	MEDIO ADRIATICO
27935	1924	1	4	1	20	-	46 30	10 30	4	-2	V	36	-	504 - - -	3	9 III NO	GRAN ZEBRU*
27937	1924	1	4	3	18	-	44 49	7 13	4	-	IV - V	33	-	219 - - -	000	67 II NO	TORRE PELLICE
27938	1924	1	4	-	-	-	43 46	13 14	3	-	IV - V	33	-	219 - - -	000	110 II NO	MEDIO ADRIATICO
27939	1924	1	5	10	-	-	43 46	13 14	3	-2	VI	41	-	141 219 304 -	000	110 II NO	MEDIO ADRIATICO
27940	1924	1	9	12	0	-	43 46	13 14	3	-	IV - V	33	-	219 - - -	000	110 II NO	MEDIO ADRIATICO
27952	1924	1	24	2	22	45	41 42	8 30	6	-2		-	46	220 227 - -	000	149CIII SO	SARDEGNA NORD-OCC
27973	1924	2	15	1	5	-	43 54	12 0	4	-2	V	35	-	219 - - -	000	108 IV SO	BAGNO DI ROMAGNA
27976	1924	2	23	1	50	-	41 30	13 48	4	-2	V	35	-	219 - - -	000	160 II NO	PIGNATARO
27980	1924	2	27	5	41	-	45 57	14 24	5	7	V	37	-	504 - - -	8		BOROVNICA
27982	1924	2	28	11	13	-	43 46	13 14	4	-2	V	35	-	138 219 - -	000	110 II NO	MEDIO ADRIATICO
27987	1924	3	26	17	8	33	46 54	11 24	3	-2	VI - VII	44	50	504 - - -	5	4 I SE	VIPITENO
27988	1924	3	26	20	50	-	41 24	14 48	4	-2	V	35	42	219 - - -	000	162 II SO	CIRCELLO
27997	1924	4	9	10	40	-	42 42	11 52	3	-2	VI	41	-	502 - - -	3	129 II SE	ACQUAPENDENTE
27998	1924	4	9	11	50	-	42 42	11 48	3	-	V	35	-	219 - - -	000	129 II SO	SORANO
27999	1924	4	9	13	58	-	42 42	11 48	3	-2	V	35	-	219 - - -	000	129 II SO	SORANO
28001	1924	4	9	14	49	-	42 43	11 51	3	6	VII	47	-	502 - - -	3	129 II SE	ACQUAPENDENTE
28003	1924	4	10	2	6	-	42 42	11 51	3	6	VI	42	-	502 - - -	3	129 II SE	ACQUAPENDENTE
28004	1924	4	10	2	20	-	42 42	11 48	3	6	V	35	-	219 - - -	000	129 II SO	SORANO
28006	1924	4	10	2	48	-	42 43	11 51	3	6	VII	47	-	502 - - -	3	129 II SE	ACQUAPENDENTE
28007	1924	4	10	3	40	-	42 41	11 49	3	6	V - VI	39	-	502 - - -	3	129 II SO	SORANO
28009	1924	4	11	7	18	14	42 30	15 30	6	-2		-	44	99 227 - -	000	141CIII NO	ADRIATICO
28010	1924	4	15	12	48	33	46 12	7 54	-	10	VII	47	51	227 - - -	000		SVIZZERA
28014	1924	5	6	2	59	-	41 43	12 29	4	-	IV - V	33	-	219 - - -	000	150 III SO	POMEZIA
28015	1924	5	7	4	30	-	46 25	12 56	4	-	IV - V	33	-	219 - - -	000	13 II NE	OVARO
28017	1924	5	9	5	48	-	40 50	14 51	4	-	IV - V	33	-	219 - - -	000	185 II NE	SOLOFRA
28020	1924	5	12	8	45	55	46 25	12 51	3	-2	VI - VII	44	47	501 - - -	35	13 II NE	OVARO
28030	1924	5	20	0	59	48	42 30	7 30	6	-2		-	43	220 227 - -	000	135AIII NO	CORSICA OCCIDENTA
28031	1924	5	20	1	1	0	44 12	10 48	4	-2	V - VI	39	-	219 - - -	000	97 I SO	FANANO
28033	1924	5	21	15	32	32	46 36	10 30	6	-2	V - VI	39	41	504 - - -	3	9 IV NO	SVIZZERA
28035	1924	5	30	12	33	-	43 46	13 14	3	-2	V	35	-	138 219 - -	000	110 II NO	MEDIO ADRIATICO
28040	1924	6	12	21	3	48	44 10	10 44	3	15	VI	41	46	141 219 304 -	000	97 I SO	FANANO
28055	1924	7	29	10	30	-	38 10	15 35	4	-	IV - V	33	-	219 - - -	000	254 IV SE	VILLA S.GIOVANNI
28060	1924	8	9	22	10	-	41 43	13 37	5	-	IV - V	33	-	502 - - -	3	152 III SE	SORA
28063	1924	8	17	21	40	-	37 15	14 41	3	-2	V - VI	38	37	99 219 304 -	000	273 IV SE	GRAMMICHELE
28068	1924	8	29	21	58	-	38 2	14 46	4	-	IV - V	33	-	219 - - -	000	252 II SO	GALATI MAMERTINO
28072	1924	9	8	22	30	-	42 31	12 51	3	-2	V	36	-	502 - - -	3	138 I SE	POGGIO BUSTONE
28079	1924	9	9	2	30	-	42 31	12 51	5	-	V	36	-	502 - - -	8	138 I SE	POGGIO BUSTONE
28083	1924	9	15	2	30	-	42 31	12 51	3	-2	VI	41	-	502 - - -	3	138 I SE	POGGIO BUSTONE

N	YEAR	MO	DA	HO	MI	SE	LATIT	LONGI	RE	DEP	INT	MK	ML	REFERENCES	COD	TAB./25000	EPICENTRAL ZONE
28092	1924	9	21	19	50	-	44 24	8 57	4	-2	V	36	-	219 - - -	000	82 II SE	GENOVA
28093	1924	9	21	20	18	-	44 24	8 57	4	-2	V - VI	39	-	219 - - -	000	82 II SE	GENOVA
28098	1924	9	26	14	0	-	42 31	12 51	4	-	IV - V	33	-	502 - - -	3	138 I SE	POGGIO BUSTONE
28103	1924	9	28	9	11	-	41 48	13 34	5	-	V - VI	38	-	502 - - -	8	152 III NO	BALSORANO
28109	1924	10	10	11	0	-	42 31	12 51	4	-	IV - V	33	-	502 - - -	3	138 I SE	POGGIO BUSTONE
28111	1924	10	14	20	30	-	42 31	12 51	4	-	IV - V	33	-	502 - - -	3	138 I SE	POGGIO BUSTONE
28121	1924	10	24	24	0	-	42 31	12 51	4	-	IV - V	33	-	502 - - -	3	138 I SE	POGGIO BUSTONE
28123	1924	10	25	2	30	-	42 31	12 51	4	-	IV - V	33	-	502 - - -	3	138 I SE	POGGIO BUSTONE
28124	1924	10	25	3	53	-	43 46	13 14	3	-2	V	35	-	138 219 - -	000	110 II NO	MEDIO ADRIATICO
28127	1924	10	25	22	45	-	42 31	12 51	4	-2	V	36	-	502 - - -	3	138 I SE	POGGIO BUSTONE
28137	1924	10	28	2	22	-	42 31	12 51	4	-2	V	36	-	502 - - -	3	138 I SE	POGGIO BUSTONE
28164	1924	11	12	6	46	-	38 42	13 13	3	-3	VI - VII	-	48	141 219 304 -	000	240H II SO	BASSO TIRRENO
28182	1924	11	21	0	0	-	42 30	12 51	4	-	IV - V	33	-	219 - - -	000	138 II NE	CANTALICE
28199	1924	11	28	9	11	-	41 48	13 36	4	-2	V - VI	38	-	219 - - -	000	152 III NE	M.CORNACCHIA
28206	1924	12	7	3	0	-	42 30	12 51	4	-2	V	35	-	27 219 - -	000	138 II NE	CANTALICE
28208	1924	12	12	3	29	5	46 30	13 0	3	-2	VII	47	53	141 219 227 -	000	14 III NO	ARTA
28209	1924	12	12	3	29	-	46 26	12 57	3	-	VII	47	-	501 - - -	8	13 II NE	OVARO
28223	1924	12	17	17	25	-	44 6	11 36	4	-2	V	36	-	219 - - -	000	99 III NE	S.MARTINO
28226	1924	12	22	6	51	-	44 12	10 42	4	-	V	36	-	219 - - -	000	97 IV SE	PIEVEPELAGO
28238	1924	12	31	0	51	-	42 30	12 51	4	-2	V	35	-	27 219 - -	000	138 II NE	CANTALICE
28245	1925	1	2	1	0	-	42 30	12 51	4	-	IV - V	33	-	219 - - -	000	138 II NE	CANTALICE
28257	1925	1	5	19	0	-	42 30	12 51	4	-	IV - V	33	-	219 - - -	000	138 II NE	CANTALICE
28258	1925	1	5	19	-	-	37 48	15 11	4	-	V	35	-	215 - - -	000	262 III NE	PIEDIMONTE
28264	1925	1	14	19	27	-	42 0	13 54	4	-	IV - V	33	-	136 219 - -	000	152 I NE	VILLALAGO
28265	1925	1	16	3	39	-	44 9	10 54	4	-	IV - V	33	-	219 - - -	000	97 II NE	LIZZANO
28271	1925	1	20	17	8	-	46 8	12 14	4	-2	V	36	-	136 219 - -	000	23 II NO	BELLUNO
28274	1925	2	6	13	35	-	43 38	13 23	4	-	IV - V	33	-	219 - - -	000	117 I NE	FALCONARA
28278	1925	2	16	13	0	-	42 31	12 34	4	-	IV - V	33	-	219 - - -	000	138 IV SO	NARNI
28279	1925	2	16	13	-	-	42 31	12 31	5	-	IV - V	33	-	502 - - -	8	138 IV SO	NARNI
28280	1925	2	16	15	45	-	42 31	12 31	5	-	IV - V	33	-	502 - - -	3	138 IV SO	NARNI
28282	1925	2	17	14	55	-	42 31	12 34	4	-	IV - V	33	-	219 - - -	000	138 IV SO	NARNI
28283	1925	2	17	15	40	-	42 31	12 34	4	-	IV - V	33	-	219 - - -	000	138 IV SO	NARNI
28290	1925	3	3	1	39	-	43 1	13 34	4	-	IV - V	33	-	219 - - -	000	125 III SO	S.VITTORIA
28301	1925	3	8	15	46	15	37 45	14 24	3	-1	VII	46	45	507 - - -	3	260 II SE	NICOSIA
28302	1925	3	8	16	12	-	37 48	14 24	4	-2	V	35	-	136 219 - -	000	260 II NE	SPERLINGA
28305	1925	3	8	21	30	-	37 45	14 24	4	-	IV - V	33	-	507 - - -	35	260 II SE	NICOSIA
28309	1925	3	9	5	3	-	37 45	14 24	4	-	IV - V	33	-	507 - - -	3	260 II SE	NICOSIA
28316	1925	3	15	17	14	54	43 48	11 15	3	-2	VII	46	44	99 227 - -	000	106 II NO	FIRENZE
28317	1925	3	15	17	15	-	44 18	10 34	4	-	IV - V	33	-	219 - - -	000	97 IV NO	FRASSINORO
28321	1925	3	21	7	33	40	43 12	10 54	4	-1	VI	41	-	141 219 304 -	000	119 I SE	CASTELNUOVO
28322	1925	3	21	8	21	47	43 12	10 54	4	-1	VI	41	-	141 219 304 -	000	119 I SE	CASTELNUOVO
28326	1925	4	22	12	45	-	43 48	10 54	4	-2	V	35	-	136 219 - -	000	105 II NE	VINCI
28329	1925	5	2	0	32	-	45 58	14 15	5	3	V	34	-	504 - - -	8		VRHNIKA
28339	1925	5	9	18	30	-	45 40	10 52	5	-	IV - V	33	-	504 - - -	3	35 II SE	M.BALDO
28341	1925	5	15	1	-	-	45 42	10 48	5	-	IV - V	33	-	504 - - -	3	35 II SO	BRENZONE
28343	1925	5	23	9	50	-	42 54	13 18	4	-	V	35	-	136 219 - -	000	132 I SO	MONTEMONACO
28348	1925	6	9	3	37	-	42 12	13 48	4	-2	V	35	-	136 219 - -	000	146 I SO	NAVELLI
28355	1925	7	4	17	48	5	46 8	12 12	4	-2	V - VI	39	43	501 - - -	3	23 III NE	SEDICO
28358	1925	7	6	6	36	-	37 41	15 6	3	-1	V - VI	38	40	136 219 304 -	000	262 III SE	GIARRE
28360	1925	7	9	6	30	-	42 48	12 36	4	-2	V	35	-	136 219 - -	000	131 III NE	CASTEL RITALDI

N	YEAR	MO	DA	HO	MI	SE	LATIT	LONGI	RE	DEP	INT	MK	ML	REFERENCES	COD	TAB./25000	EPICENTRAL ZONE
28365	1925	7	19	12	25	-	40 8	16 6	4	-	IV - V	33	-	219 - - -	000	211 III NE	FARDELLA
28366	1925	7	20	15	2	-	44 6	10 25	4	-	IV - V	33	-	219 - - -	000	96 II NE	CASTELNUOVO
28367	1925	7	20	15	3	30	42 30	7 30	5	-2		-	45	99 227 - -	000	135AIII NO	MAR DI CORSICA
28376	1925	7	28	3	33	21	41 18	15 54	4	-2	VI - VII	43	-	141 219 304 -	000	175 I NE	CERIGNOLA
28385	1925	8	21	19	11	-	37 41	14 34	3	-1	VI	41	40	141 219 304 -	000	261 III SO	GAGLIANO
28390	1925	8	25	5	10	48	41 53	16 8	4	-2	VI	41	54	141 219 304 -	000	157 IV SE	VIESTE
28393	1925	9	3	18	55	-	42 51	11 36	4	-2	V - VI	38	-	502 - - -	3	129 IV SE	ABBADIA
28394	1925	9	5	7	43	24	45 29	14 51	5	10	VII	49	-	504 - - -	8		VAS
28397	1925	9	6	20	49	-	38 36	16 3	4	-2	V	36	-	507 - - -	3	246 IV NO	MILETO
28400	1925	9	11	4	42	-	45 20	14 30	5	-	IV - V	33	-	504 - - -	8		RIJEKA
28402	1925	9	11	9	52	-	44 0	11 54	4	-2	V	35	-	136 219 - -	000	107 I NE	S.SOFIA
28410	1925	9	14	3	55	-	42 48	11 36	4	-2	V - VI	38	-	136 219 - -	000	129 III NE	SANTA FIORA
28415	1925	9	24	13	33	46	41 40	14 9	3	10	VII-VIII	48	51	141 219 304 -	000	153 III SE	FORLI* SANNIO
28417	1925	9	25	9	3	-	41 40	14 9	4	-	IV - V	33	-	136 219 - -	000	153 III SE	FORLI* SANNIO
28419	1925	9	26	5	7	-	41 40	14 9	4	-	IV - V	33	-	136 219 - -	000	153 III SE	FORLI* SANNIO
28421	1925	10	6	23	50	-	41 40	14 9	4	-	IV - V	33	-	136 219 - -	000	153 III SE	FORLI* SANNIO
28422	1925	10	13	12	10	54	38 0	17 30	4	-2		-	52	99 227 - -	000	264C IV NO	BASSO IONIO
28425	1925	10	30	11	7	-	41 42	16 0	4	-	V - VI	38	-	136 219 - -	000	157 III SO	MONTE S.ANGELO
28431	1925	11	19	15	13	-	42 37	13 10	4	-2	V	36	-	502 - - -	3	139 IV NE	CITTAREALE
28433	1925	11	30	4	47	-	44 8	12 15	4	-	V	36	-	219 - - -	000	100 II NO	CESENA
28440	1925	12	20	21	30	-	37 48	15 11	4	-	V	35	-	215 - - -	000	262 III NE	PIEDIMONTE
28444	1926	1	1	18	4	3	45 46	14 22	5	13	VII-VIII	53	-	504 - - -	8		V. JAVORNIKI
28446	1926	1	1	20	13	-	38 24	16 6	4	-	V	35	-	219 - - -	000	246 III SE	CITTANOVA
28448	1926	1	1	21	18	-	38 24	16 6	4	-2	V	35	-	139 219 - -	000	246 III SE	CITTANOVA
28449	1926	1	1	22	30	-	45 46	14 22	5	18	IV - V	39	-	504 - - -	8		V. JAVORNIKI
28453	1926	1	6	20	34	-	38 24	16 6	4	-2	V	35	-	139 219 - -	000	246 III SE	CITTANOVA
28457	1926	1	8	9	14	25	42 54	11 40	3	3	VII	44	-	502 - - -	3	129 IV SE	ABBADIA
28460	1926	1	8	12	40	-	42 41	11 49	3	-2	V	36	-	502 - - -	3	129 II SO	SORANO
28462	1926	1	8	13	14	-	42 52	11 40	3	-2	V	35	-	139 219 - -	000	129 IV SE	ABBADIA
28489	1926	3	5	0	57	-	43 50	11 58	4	-	IV - V	33	-	219 - - -	000	108 III NO	VERGHERETO
28499	1926	3	17	23	40	-	42 42	13 0	4	-	IV - V	33	-	219 - - -	000	132 III SO	CASCIA
28503	1926	3	28	17	49	40	43 3	11 29	3	2	VII	46	-	141 219 304 -	000	121 III SO	MONTALCINO
28539	1926	6	27	0	30	-	37 48	15 11	4	-	V	35	-	215 318 - -	000	262 III NE	PIEDIMONTE
28542	1926	6	28	21	15	-	44 36	10 42	4	-	IV	31	42	219 - - -	000	86 IV NE	SCANDIANO
28549	1926	7	8	-	-	-	37 41	15 6	3	-1	V	35	35	304 - - -	000	262 III SE	GIARRE
28551	1926	7	23	4	33	-	46 42	12 36	5	-	V	36	-	504 - - -	8	4CIII SE	AUSTRIA
28552	1926	7	25	-	-	-	38 42	13 13	3	-3	V	-	40	304 - - -	000	240H II SO	BASSO TIRRENO
28558	1926	8	14	23	38	-	45 54	14 42	5	7	V	37	-	504 - - -	8		MLACEVO
28566	1926	8	16	-	-	-	38 11	15 32	3	-2	V - VI	38	-	304 - - -	000	254 IV SO	MESSINA
28567	1926	8	16	12	-	-	43 57	11 54	4	-2	V	35	-	139 219 - -	000	107 I NE	S.SOFIA
28568	1926	8	17	1	42	53	38 50	14 45	3	100	VII-VIII	-	58	141 219 304 -	000	240M II NO	BASSO TIRRENO
28569	1926	8	17	-	-	-	38 11	15 32	3	-2	V - VI	38	-	304 - - -	000	254 IV SO	MESSINA
28572	1926	8	19	13	49	-	38 33	14 53	4	-	IV - V	-	-	139 219 - -	000	244 IV SO	SALINA
28573	1926	8	23	4	25	-	40 55	14 48	4	-2	V	35	-	139 219 - -	000	185 I NO	MONTEFREDANE
28577	1926	9	7	5	45	-	44 12	10 18	4	-2	V	36	-	139 219 - -	000	96 I SO	PIAZZA SERCHIO
28578	1926	9	7	11	15	-	44 12	10 18	4	-2	V	36	-	139 219 - -	000	96 I SO	PIAZZA SERCHIO
28579	1926	9	9	3	50	-	45 54	9 58	4	-	IV - V	33	-	219 - - -	000	34 IV SO	ROVETTA
28582	1926	9	18	-	-	-	37 10	14 42	3	-2	V	35	-	304 - - -	000	273 IV SE	GRAMMICHELE
28583	1926	9	25	9	43	-	40 12	16 0	4	-2	V	35	-	139 219 - -	000	211 IV SO	S.MARTINO
28584	1926	9	28	21	30	52	46 30	13 0	5	-	VI	41	-	504 - - -	8	14 III NO	ARTA

N	YEAR	MO	DA	HO	MI	SE	LATIT	LONGI	RE	DEP	INT	MK	ML	REFERENCES	COD	TAB./25000	EPICENTRAL ZONE
28585	1926	10	11	22	44	-	44 12	10 44	4	-	IV - V	33	-	219 - - -	000	97 I SO	FANANO
28598	1926	11	8	14	10	-	37 16	14 41	3	-	IV - V	33	-	507 - - -	3	273 IV NE	MINEO
28600	1926	11	17	19	30	-	41 54	15 54	4	-	IV - V	33	-	219 - - -	000	156 I SE	ISCHITELLA
28605	1926	11	18	22	57	-	44 18	10 0	4	-2	V - VI	39	-	139 219 - -	000	96 IV NO	BAGNONE
28608	1926	11	26	4	35	-	38 42	13 12	4	-	V	-	-	219 - - -	000	24OHIII SE	BASSO TIRRENO
28611	1926	12	18	21	7	20	41 57	13 32	3	13	VI - VII	43	-	141 219 304 -	000	152 IV NO	TRASACCO
28614	1927	1	10	2	25	-	37 42	14 18	3	-2	V	35	-	142 - - -	000	260 II SO	VILLADORO
28624	1927	1	31	11	32	-	45 8	14 45	5	5	V	36	-	504 - - -	8		LAZE
28628	1927	2	6	22	32	-	42 54	13 18	4	-	IV - V	33	-	142 - - -	000	132 I SO	MONTEMONACO
28658	1927	5	25	2	50	30	41 18	14 33	3	18	VI - VII	43	48	141 142 304 -	000	173 IV NO	CERRETO
28664	1927	5	25	10	14	-	41 18	14 33	4	-2	V	35	-	142 - - -	000	173 IV NO	CERRETO
28665	1927	5	25	13	35	-	41 18	14 33	4	-2	V	35	-	142 - - -	000	173 IV NO	CERRETO
28667	1927	5	26	2	43	-	41 18	14 33	4	-2	V	35	-	142 - - -	000	173 IV NO	CERRETO
28671	1927	5	27	22	34	-	41 18	14 33	4	-2	V	35	-	142 - - -	000	173 IV NO	CERRETO
28673	1927	5	28	18	59	-	41 18	14 33	4	-2	V	35	-	142 - - -	000	173 IV NO	CERRETO
28681	1927	6	21	15	13	30	44 42	7 49	4	-2	V	36	42	220 227 - -	000	68 II SO	SANFRE*
28686	1927	7	13	20	44	-	37 12	14 42	4	-	IV - V	33	-	122 142 - -	000	273 IV SE	GRAMMICHELE
28690	1927	7	18	22	48	-	38 0	15 6	4	-	IV - V	33	-	122 142 - -	000	262 IV NE	ROCCA NOVARA
28696	1927	8	11	23	25	-	42 54	13 6	4	-2	V	35	-	142 - - -	000	132 IV SE	CASTEL SANT*ANGEL
28699	1927	8	12	11	23	-	38 18	15 42	4	-2	V	35	-	142 - - -	000	254 IV NE	GANZIRRI
28701	1927	8	13	0	57	51	46 30	9 54	4	11	V - VI	39	43	142 220 227 -	000	7 II NE	SVIZZERA
28705	1927	8	16	0	53	55	42 54	13 6	4	11	VI	41	37	141 142 304 -	000	132 IV SE	CASTEL SANT*ANGEL
28709	1927	9	22	19	38	45	37 42	13 54	3	-2	VI	41	-	141 142 304 -	000	259 II SE	VALLELUNGA
28711	1927	9	23	3	0	-	37 42	13 54	3	-2	V	35	-	142 - - -	000	259 II SE	VALLELUNGA
28713	1927	9	23	14	0	-	37 42	13 54	3	-2	V	35	-	142 - - -	000	259 II SE	VALLELUNGA
28714	1927	9	24	8	30	-	37 42	13 54	3	-2	V	35	-	142 - - -	000	259 II SE	VALLELUNGA
28715	1927	9	30	17	30	-	37 42	13 54	3	-2	V	35	-	142 - - -	000	259 II SE	VALLELUNGA
28717	1927	10	11	14	45	8	41 56	13 27	3	8	VII	46	50	141 142 304 -	000	151 I NE	CAPISTRELLO
28720	1927	10	28	10	40	-	44 32	9 37	3	-2	V	36	-	28 142 - -	000	84 IV SE	BEDONIA
28724	1927	10	28	12	50	-	44 32	9 37	3	-2	V - VI	39	-	28 - - -	000	84 IV SE	BEDONIA
28732	1927	10	28	21	49	22	44 32	9 37	3	-1	VII	47	48	141 142 304 -	000	84 IV SE	BEDONIA
28733	1927	10	28	21	59	-	44 32	9 37	3	5	VI - VII	44	41	141 142 227 -	000	84 IV SE	BEDONIA
28734	1927	10	28	22	17	-	44 32	9 37	3	-1	VI	41	-	28 141 142 -	000	84 IV SE	BEDONIA
28735	1927	10	28	23	30	-	44 32	9 37	3	-1	VI	41	-	28 - - -	000	84 IV SE	BEDONIA
28736	1927	10	29	1	14	-	44 32	9 37	3	-1	VI	41	-	28 141 142 -	000	84 IV SE	BEDONIA
28737	1927	10	29	4	17	-	44 32	9 37	3	-	V	36	-	142 - - -	000	84 IV SE	BEDONIA
28740	1927	10	29	10	40	-	44 32	9 37	3	-1	VI	41	-	28 141 142 -	000	84 IV SE	BEDONIA
28746	1927	10	30	23	47	10	44 32	9 37	3	5	VI - VII	44	42	141 142 - -	000	84 IV SE	BEDONIA
28752	1927	11	3	23	0	-	44 32	9 37	-	-	V	36	-	122 - - -	000	84 IV SE	BEDONIA
28754	1927	11	4	21	-	-	44 32	9 37	3	-1	V	36	-	142 - - -	000	84 IV SE	BEDONIA
28755	1927	11	5	10	52	-	44 32	9 37	-	-1	III	25	36	122 - - -	000	84 IV SE	BEDONIA
28759	1927	11	7	18	36	-	44 32	9 37	3	-1	VI	41	-	141 142 - -	000	84 IV SE	BEDONIA
28768	1927	11	13	1	54	-	44 32	9 37	-	-	IV - V	33	-	122 - - -	000	84 IV SE	BEDONIA
28775	1927	11	18	7	30	-	44 32	9 37	-	-	V	36	-	122 - - -	000	84 IV SE	BEDONIA
28782	1927	11	20	10	24	12	44 24	10 24	4	-1	VI	41	40	141 142 220 -	000	85 II SE	CERVAREZZA
28784	1927	11	21	19	40	-	37 42	13 48	3	-2	V	35	-	142 - - -	000	259 II SO	VALLEDOLMO
28787	1927	11	22	20	0	-	44 32	9 37	-	-	IV - V	33	-	122 - - -	000	84 IV SE	BEDONIA
28789	1927	11	22	22	4	-	45 47	11 52	4	-2	V	36	-	501 - - -	3	37 II NE	ASOLO
28796	1927	11	25	19	0	-	44 32	9 37	-	-	V	36	-	122 - - -	000	84 IV SE	BEDONIA
28797	1927	11	26	2	25	-	44 32	9 37	4	-2	V	36	-	28 142 - -	000	84 IV SE	BEDONIA

N	YEAR	MO	DA	HO	MI	SE	LATIT	LONGI	RE	DEP	INT	MK	ML	REFERENCES	COD	TAB./25000	EPICENTRAL ZONE
28798	1927	11	27	0	40	-	44 32	9 37	-	-	V	36	-	122 - - -	000	84 IV SE	BEDONIA
28799	1927	11	28	2	8	-	43 24	12 30	4	-2	V - VI	38	-	142 - - -	000	116 III SO	M.LETO
28801	1927	11	30	2	58	24	43 24	12 30	4	-2	VI	41	-	141 142 304 -	000	116 III SO	M.LETO
28809	1927	12	1	9	55	36	43 24	12 30	4	15	VI	41	38	141 142 304 -	000	116 III SO	M.LETO
28837	1927	12	10	2	-	-	45 12	7 12	4	-	V	36	-	142 - - -	000	55 IV SE	M. LERA
28840	1927	12	10	18	28	58	44 32	9 37	3	-1	VI	41	36	141 142 - -	000	84 IV SE	BEDONIA
28846	1927	12	11	15	49	12	45 12	7 12	4	-1	V - VI	39	48	142 220 - -	000	55 IV SE	M. LERA
28855	1927	12	15	14	15	-	44 0	11 48	4	-2	V	35	-	142 - - -	000	107 I NO	PREMILCUORE
28862	1927	12	20	5	15	-	44 32	9 37	4	-2	V	36	-	28 142 - -	000	84 IV SE	BEDONIA
28866	1927	12	26	15	6	14	41 43	12 43	3	10	VIII	51	45	141 142 304 -	000	150 II SO	VELLETRI
28871	1927	12	27	8	49	-	41 12	15 24	4	-2	VII	46	-	141 142 304 -	000	174 I SE	DELICETO
28875	1927	12	31	4	59	-	45 50	11 57	3	-	V	36	-	501 - - -	3	37 II NE	ASOLO
28882	1928	1	1	20	17	-	41 40	12 42	4	-2	V	36	-	502 - - -	3	150 III SE	ALBANO
28886	1928	1	2	16	46	-	44 26	10 12	4	-2	V	36	-	142 - - -	000	85 III NE	CORNIGLIO
28887	1928	1	3	3	29	-	41 40	12 42	4	-2	V	36	-	502 - - -	3	150 III SE	ALBANO
28897	1928	1	13	1	43	-	41 30	13 45	4	-2	V	36	-	502 - - -	3	160 II NO	PIGNATARO
28899	1928	1	15	21	5	-	42 42	13 0	4	-	IV - V	33	-	142 - - -	000	132 III SO	CASCIA
28901	1928	1	19	3	26	-	38 18	16 12	4	-	IV - V	33	-	507 - - -	3	255 IV NE	ANTONIMINA
28909	1928	1	20	5	30	-	44 30	9 42	4	-	III	25	41	142 - - -	000	84 III NE	COMPIANO
28910	1928	1	21	1	29	-	44 32	9 37	4	-1	V - VI	39	-	28 142 - -	000	84 IV SE	BEDONIA
28912	1928	1	21	2	10	-	44 30	9 42	4	-	IV - V	33	-	142 - - -	000	84 III NE	COMPIANO
28914	1928	1	23	2	45	-	41 48	15 24	4	-2	V	35	-	142 - - -	000	155 II NE	APRICENA
28919	1928	1	25	20	54	-	42 54	11 32	3	-2	V	36	-	502 - - -	3	129 IV SO	ARCIDOSSO
28920	1928	1	25	22	10	37	42 52	11 35	3	5	VI	41	-	502 - - -	3	129 IV SE	ABBADIA
28939	1928	2	2	14	43	-	38 0	14 24	4	-2	V - VI	38	-	142 - - -	000	260 I NE	MISTRETTA
28948	1928	2	9	2	25	-	41 18	15 18	4	-2	V	35	-	142 - - -	000	174 I NO	ORSARA
28959	1928	2	14	16	36	-	42 26	13 17	3	5	V	35	-	142 304 - -	000	139 II NO	PIZZOLI
28963	1928	2	19	20	26	-	44 12	10 42	4	-2	V	36	-	142 - - -	000	97 IV SE	PIEVEPELAGO
28968	1928	2	21	4	37	-	44 24	9 36	3	-	VI	41	-	142 - - -	000	84 III SE	VARESE LIGURE
28970	1928	2	21	4	58	-	44 32	9 37	3	-1	V - VI	39	-	142 - - -	000	84 IV SE	BEDONIA
28975	1928	2	23	3	25	-	44 24	9 36	4	-1	V	36	-	142 - - -	000	84 III SE	VARESE LIGURE
28978	1928	2	25	1	20	-	44 24	9 36	3	-	V - VI	39	-	142 - - -	000	84 III SE	VARESE LIGURE
28980	1928	2	25	18	40	-	44 24	9 36	4	-1	V - VI	39	-	142 - - -	000	84 III SE	VARESE LIGURE
28983	1928	2	27	6	20	0	44 24	9 36	3	-2	VI	41	-	141 142 - -	000	84 III SE	VARESE LIGURE
28993	1928	3	2	3	-	-	44 12	10 12	4	-2	V	36	-	142 - - -	000	96 IV SE	FIVIZZANO
29004	1928	3	7	10	55	16	38 36	16 47	5	40	VIII	60	-	507 - - -	3	247 I NO	ALTO IONIO
29007	1928	3	7	10	55	46	37 16	14 41	3	-	IV - V	33	66	507 - - -	8	273 IV NE	MINEO
29019	1928	3	16	0	37	-	44 24	9 36	4	-1	V	36	-	142 - - -	000	84 III SE	VARESE LIGURE
29026	1928	3	23	6	45	-	41 43	12 40	4	-	IV - V	33	-	502 - - -	35	150 III SE	ALBANO
29032	1928	3	26	14	41	-	46 21	13 4	3	-2	VI	41	-	501 - - -	3	14 III SO	TOLMEZZO
29039	1928	3	27	3	-	-	46 24	13 0	4	-2	V	36	-	142 - - -	000	14 III SO	TOLMEZZO
29040	1928	3	27	8	32	30	46 21	12 59	3	5	IX	56	-	501 - - -	3	14 III SO	TOLMEZZO
29047	1928	3	28	2	-	-	46 25	13 1	4	-2	V	36	-	501 - - -	3	14 III NO	ARTA
29049	1928	3	29	14	52	-	46 24	13 0	3	-2	VI	41	-	142 - - -	000	14 III SO	TOLMEZZO
29050	1928	3	30	1	11	-	46 24	13 0	3	-2	V - VI	39	-	142 - - -	000	14 III SO	TOLMEZZO
29056	1928	4	1	0	30	-	46 24	13 0	4	-2	V	36	-	142 - - -	000	14 III SO	TOLMEZZO
29061	1928	4	3	4	30	-	46 24	13 0	4	-2	V	36	-	142 - - -	000	14 III SO	TOLMEZZO
29069	1928	4	6	22	55	-	46 25	12 56	4	-2	V	36	-	142 - - -	000	13 II NE	OVARO
29082	1928	4	11	22	20	-	46 25	12 56	4	-2	V	36	-	142 - - -	000	13 II NE	OVARO
29095	1928	4	13	18	40	-	46 24	12 47	4	-2	V	36	-	142 - - -	000	13 II SO	AMPEZZO

N	YEAR	MO	DA	HO	MI	SE	LATIT	LONGI	RE	DEP	INT	MK	ML	REFERENCES	COD	TAB./25000	EPICENTRAL ZONE
29108	1928	4	18	11	25	-	46 21	12 59	4	-2	V	36	-	142 - - -	000	14 III SO	TOLMEZZO
29119	1928	4	21	13	56	-	43 0	11 30	3	-2	VI - VII	43	-	141 142 304 -	000	129 IV NO	SEGGIANO
29120	1928	4	21	14	44	-	41 37	13 48	4	-	V	35	-	142 - - -	000	160 I NO	ATINA
29123	1928	4	22	4	27	-	43 0	11 30	4	-	V	35	-	142 - - -	000	129 IV NO	SEGGIANO
29144	1928	4	28	14	40	-	41 44	12 43	5	-	IV - V	33	-	502 - - -	3	150 II SO	VELLETRI
29167	1928	5	6	5	50	-	46 24	13 0	4	-	IV - V	33	-	142 - - -	000	14 III SO	TOLMEZZO
29184	1928	5	12	5	50	-	37 41	15 7	3	-1	V	36	-	507 - - -	23	262 III SE	GIARRE
29187	1928	5	12	16	50	-	46 21	12 59	4	-2	V	36	-	142 - - -	000	14 III SO	TOLMEZZO
29198	1928	5	15	14	3	-	46 25	13 9	4	-2	V	36	-	501 - - -	3	14 III NE	M.SERNIO
29219	1928	5	20	20	15	-	37 41	15 7	3	-1	V	36	-	507 - - -	3	262 III SE	GIARRE
29232	1928	5	26	16	58	-	37 48	15 12	4	-1	V	35	-	142 215 - -	000	262 III NE	PIEDIMONTE
29238	1928	5	28	5	13	-	39 30	16 18	4	-2	V	35	-	142 - - -	000	229 II NO	LUZZI
29246	1928	5	30	20	1	50	43 45	13 10	4	-3	V	35	-	142 - - -	000	110 III SE	MONTERADO
29251	1928	6	6	0	15	-	46 24	13 0	4	-2	V	36	-	142 - - -	000	14 III SO	TOLMEZZO
29253	1928	6	7	14	45	-	37 38	15 7	4	-2	V	36	-	507 - - -	235	270 IV NE	ACIREALE
29255	1928	6	7	17	-	-	37 38	15 7	4	-	V	36	-	507 - - -	23	270 IV NE	ACIREALE
29260	1928	6	13	7	55	0	44 48	10 54	3	6	VII	47	43	142 - - -	000	74 II NE	CARPI
29262	1928	6	17	3	0	-	46 24	13 0	4	-	IV - V	33	-	142 - - -	000	14 III SO	TOLMEZZO
29268	1928	6	23	10	40	-	46 24	13 0	4	-2	V	36	-	142 - - -	000	14 III SO	TOLMEZZO
29271	1928	6	26	23	26	-	46 24	13 0	4	-2	V - VI	39	-	141 142 - -	000	14 III SO	TOLMEZZO
29282	1928	6	30	11	10	-	46 24	13 0	4	-2	V	36	-	142 - - -	000	14 III SO	TOLMEZZO
29288	1928	7	8	11	17	-	41 18	15 42	4	-2	V	35	-	142 - - -	000	175 IV NE	ORDONA
29293	1928	7	11	20	11	-	44 32	9 37	4	-1	V - VI	39	-	28 141 142 -	000	84 IV SE	BEDONIA
29312	1928	7	20	19	53	-	44 32	9 37	3	-1	VI - VII	44	36	28 141 227 -	000	84 IV SE	BEDONIA
29329	1928	7	29	14	55	0	44 32	9 37	4	240	V	36	-	142 - - -	000	84 IV SE	BEDONIA
29333	1928	8	2	8	42	-	46 24	13 0	4	-2	V - VI	39	-	142 - - -	000	14 III SO	TOLMEZZO
29337	1928	8	3	23	9	-	44 12	10 12	4	-2	V - VI	39	-	142 - - -	000	96 IV SE	FIVIZZANO
29341	1928	8	4	3	36	-	44 12	10 12	4	-2	V	36	-	142 - - -	000	96 IV SE	FIVIZZANO
29342	1928	8	4	4	20	25	44 32	9 37	3	-1	VI	41	44	28 141 227 -	000	84 IV SE	BEDONIA
29345	1928	8	5	1	8	-	44 32	9 37	3	-1	V	36	-	28 142 - -	000	84 IV SE	BEDONIA
29362	1928	8	15	22	55	-	44 32	9 37	3	-1	V	36	-	28 142 - -	000	84 IV SE	BEDONIA
29365	1928	8	17	19	8	-	44 32	9 37	3	-1	V	36	-	28 142 - -	000	84 IV SE	BEDONIA
29389	1928	9	3	1	40	-	39 24	17 6	4	-	V - VI	38	-	507 - - -	3	231 III SE	CIRO* MARINA
29404	1928	9	16	2	58	-	39 24	17 6	4	-	IV - V	33	-	507 - - -	3	231 III SE	CIRO* MARINA
29459	1928	11	2	18	30	-	37 48	15 11	3	-1	V	36	-	507 - - -	235	262 III NE	PIEDIMONTE
29461	1928	11	3	1	0	-	37 48	15 11	3	-1	V	36	-	507 - - -	3	262 III NE	PIEDIMONTE
29472	1928	11	4	10	46	-	37 48	15 11	3	-1	V	36	-	507 - - -	23	262 III NE	PIEDIMONTE
29475	1928	11	4	15	0	-	37 48	15 11	4	-	V	35	-	215 318 - -	000	262 III NE	PIEDIMONTE
29486	1928	11	5	15	0	-	37 48	15 12	3	-1	V	35	-	142 - - -	000	262 III NE	PIEDIMONTE
29489	1928	11	6	7	45	-	37 48	15 12	3	-1	V	35	-	142 215 - -	000	262 III NE	PIEDIMONTE
29491	1928	11	6	10	45	-	37 48	15 11	4	-	V	36	-	507 - - -	8	262 III NE	PIEDIMONTE
29495	1928	11	8	5	21	-	44 32	9 37	4	-	IV - V	33	-	142 - - -	000	84 IV SE	BEDONIA
29502	1928	11	9	10	45	-	37 54	15 12	4	-	IV - V	33	-	142 215 - -	000	262 IV SE	CASTIGLIONE
29509	1928	11	12	4	45	-	37 41	15 7	4	-	V	36	-	507 - - -	3	262 III SE	GIARRE
29512	1928	11	14	0	55	-	44 32	9 37	3	-1	V	36	-	142 - - -	000	84 IV SE	BEDONIA
29517	1928	11	16	3	17	15	46 21	13 3	3	-1	VI	41	42	501 - - -	3	14 III SO	TOLMEZZO
29537	1928	12	4	6	7	-	38 42	15 54	4	-2	V	35	-	142 - - -	000	245 I NEbis	TROPEA
29540	1928	12	5	15	22	-	38 42	15 54	4	-	V	36	-	507 - - -	35	245 I NEbis	TROPEA
29545	1928	12	9	3	30	-	38 42	15 54	4	-2	V	36	-	507 - - -	23	245 I NEbis	TROPEA
29547	1928	12	9	3	35	-	38 42	15 54	4	-2	V	36	-	507 - - -	23	245 I NEbis	TROPEA

N	YEAR	MO	DA	HO	MI	SE	LATIT	LONGI	RE	DEP	INT	MK	ML	REFERENCES	COD	TAB./25000	EPICENTRAL ZONE
29561	1928	12	19	23	6	-	38 42	13 13	4	-	IV - V	-	-	142 - - -	000	240H II SO	BASSO TIRRENO
29563	1928	12	27	0	5	-	38 48	16 30	4	-2	V	35	-	142 - - -	000	242 III NO	SQUILLACE
29569	1928	12	28	1	6	-	38 48	16 30	4	-2	V	36	-	507 - - -	2	242 III NO	SQUILLACE
29577	1928	12	30	16	34	-	46 5	7 0	5	-	V - VI	39	-	506 - - -	8		MARTIGNY
29581	1929	1	4	23	57	-	43 48	12 0	4	-2	V	35	-	142 - - -	000	108 III NO	VERGHERETO
29583	1929	1	6	3	40	-	38 48	16 30	3	-2	V	35	-	142 - - -	000	242 III NO	SQUILLACE
29584	1929	1	6	14	13	40	38 48	16 30	3	-2	VI	41	-	141 142 304 -	000	242 III NO	SQUILLACE
29586	1929	1	7	5	33	-	38 48	16 30	3	-2	VI	41	-	141 142 304 -	000	242 III NO	SQUILLACE
29587	1929	1	7	14	15	-	38 48	16 30	3	-2	V	35	-	142 - - -	000	242 III NO	SQUILLACE
29588	1929	1	8	2	21	-	38 48	16 30	3	-2	V	35	-	142 - - -	000	242 III NO	SQUILLACE
29589	1929	1	8	10	55	-	38 48	16 30	3	-2	V	35	-	142 - - -	000	242 III NO	SQUILLACE
29597	1929	1	11	5	16	-	43 30	12 12	4	-2	V	35	-	142 - - -	000	115 III NE	MONTERCHI
29602	1929	1	12	0	30	-	38 48	16 30	4	-2	V	35	-	142 - - -	000	242 III NO	SQUILLACE
29604	1929	1	12	5	45	-	38 48	16 30	4	-2	V	35	-	142 - - -	000	242 III NO	SQUILLACE
29607	1929	1	13	3	0	-	38 48	16 30	4	-	IV - V	33	-	507 - - -	3	242 III NO	SQUILLACE
29612	1929	1	14	4	1	-	41 48	13 47	3	4	VI	41	42	142 304 - -	000	152 II NO	PESCASSEROLI
29619	1929	1	17	0	6	40	38 18	18 0	4	-2		-	51	142 220 227 -	000	255D IV NO	ALTO IONIO
29639	1929	1	22	4	25	-	43 34	12 10	4	-	IV - V	33	-	142 - - -	000	115 IV SE	SANSEPOLCRO
29640	1929	1	22	10	6	50	43 23	13 9	3	-2	VI	41	44	141 142 304 -	000	117 III SE	APIRO
29650	1929	1	26	4	0	-	38 48	16 30	4	-	V	36	-	507 - - -	35	242 III NO	SQUILLACE
29652	1929	1	26	5	20	-	42 19	13 20	3	17	V	35	-	142 304 - -	000	145 I NE	LUCOLI
29677	1929	2	22	8	17	-	38 12	15 36	4	-	V - VI	38	-	507 - - -	35	254 IV SE	VILLA S.GIOVANNI
29681	1929	2	28	1	44	-	44 18	10 12	3	-2	V	36	-	142 - - -	000	96 IV NE	COMANO
29689	1929	3	23	18	33	-	38 6	16 0	4	-2	V	35	-	142 - - -	000	255 III NO	S.LUCA
29693	1929	4	10	5	43	12	44 26	11 26	3	20	VII	47	50	141 142 304 -	000	87 II NE	BOLOGNA
29701	1929	4	11	1	44	-	44 30	11 20	3	-	V	36	-	142 - - -	000	87 II NE	BOLOGNA
29717	1929	4	19	4	15	22	44 30	11 20	3	-2	VI	41	52	141 142 227 -	000	87 II NE	BOLOGNA
29721	1929	4	20	1	9	46	44 28	11 6	3	-2	VII	47	53	141 142 227 -	000	87 III NE	MENTEVEGLIO
29725	1929	4	21	9	46	56	44 30	11 20	4	-2	IV - V	33	46	142 220 227 -	000	87 II NE	BOLOGNA
29727	1929	4	22	8	25	33	44 48	10 54	3	-2	VI	41	50	141 142 227 -	000	74 II NE	CARPI
29729	1929	4	22	14	19	-	44 30	11 20	4	-	IV - V	33	-	142 - - -	000	87 II NE	BOLOGNA
29742	1929	4	28	19	40	-	44 30	11 20	4	-	IV - V	33	-	142 227 - -	000	87 II NE	BOLOGNA
29745	1929	4	29	18	35	59	44 28	11 6	3	-2	VI	41	52	141 142 227 -	000	87 III NE	MENTEVEGLIO
29751	1929	5	7	17	6	-	42 48	12 48	4	-	V - VI	38	-	142 - - -	000	131 II NO	CAMPELLO
29754	1929	5	11	19	22	48	44 28	11 6	3	-2	VI - VII	44	52	141 142 227 -	000	87 III NE	MENTEVEGLIO
29762	1929	5	23	10	19	-	42 17	13 18	3	6	V	35	-	142 304 - -	000	145 I NO	TORNIMPARTE
29764	1929	5	24	18	16	-	41 53	13 52	3	25	V	35	-	142 304 - -	000	152 I SE	SCANNO
29773	1929	6	5	22	0	-	40 48	14 24	3	-	V	35	-	142 - - -	000	184 II NE	VESUVIO
29774	1929	6	5	23	0	-	40 48	14 24	3	-	V	35	-	142 - - -	000	184 II NE	VESUVIO
29779	1929	6	10	19	0	-	38 48	15 12	4	-2	V	-	-	142 - - -	000	240NIII NE	BASSO TIRRENO
29786	1929	6	19	12	30	-	42 48	12 54	4	-2	V	35	-	142 - - -	000	131 II NE	CERRETO
29792	1929	6	30	21	42	-	41 48	13 54	3	17	V	35	-	142 304 - -	000	152 II NE	VILLETTA BARREA
29794	1929	7	18	21	1	58	43 57	11 23	3	10	VII	46	46	141 142 - -	000	106 I NE	BORGO S.LORENZO
29796	1929	7	28	6	54	-	44 30	11 20	4	-2	III	25	42	142 220 227 -	000	87 II NE	BOLOGNA
29797	1929	8	1	3	30	-	44 12	10 12	3	-	V	36	-	142 - - -	000	96 IV SE	FIVIZZANO
29800	1929	8	8	14	39	-	39 30	16 18	3	-	V	36	-	507 - - -	3	229 II NO	LUZZI
29802	1929	8	19	2	53	-	45 54	11 58	3	-	V	36	-	501 - - -	3	38 IV SO	VALDOBBIADENE
29806	1929	8	28	7	28	-	43 12	13 18	3	-	V	35	-	142 - - -	000	124 I SO	TOLENTINO
29812	1929	8	30	7	15	-	39 18	16 6	4	-	V	36	-	507 - - -	3	236 IV NE	MARANO
29829	1929	10	3	17	5	14	46 5	13 26	3	-2	VI	41	-	501 - - -	3	25 II SE	PREMARIACCO

N	YEAR	MO	DA	HO	MI	SE	LATIT	LONGI	RE	DEP	INT	MK	ML	REFERENCES	COD	TAB./25000	EPICENTRAL ZONE
29836	1929	10	12	6	8	24	46 24	10 0	5	-	VI	41	-	504 - - -	35	8 III SO	PIZZO PALU*
29864	1929	11	17	4	50	-	45 54	11 0	4	-	V	36	-	142 - - -	000	36 IV SO	ROVERETO
29865	1929	11	22	8	59	-	41 48	15 48	4	-2	V	35	-	142 - - -	000	156 II NO	CAGNANO
29871	1929	12	12	12	47	-	42 42	11 48	4	-1	V	35	-	142 - - -	000	129 II SO	SORANO
29872	1929	12	12	12	54	-	42 42	11 48	4	-1	V	35	-	142 - - -	000	129 II SO	SORANO
29873	1929	12	12	13	1	55	42 42	11 48	4	-2	VI	41	-	141 142 304 -	000	129 II SO	SORANO
29883	1929	12	21	2	24	-	46 10	7 20	5	-	V	36	-	506 - - -	8		SION
29885	1929	12	25	5	38	-	46 7	12 50	4	-2	V	36	-	501 - - -	3	24 II NE	SPILIMBERGO
29894	1930	1	10	21	53	36	46 21	13 2	3	-2	VI	41	41	501 - - -	3	14 III SO	TOLMEZZO
29897	1930	1	31	2	36	-	42 42	13 0	4	-2	V	35	-	142 - - -	000	132 III SO	CASCIA
29907	1930	2	19	14	47	-	41 30	13 48	3	-2	V	35	-	142 - - -	000	160 II NO	PIGNATARO
29908	1930	2	19	21	9	-	41 30	13 48	3	-2	V	35	-	142 - - -	000	160 II NO	PIGNATARO
29914	1930	2	25	13	36	-	46 0	13 42	5	-	V	36	-	504 - - -	3	40A IV NE	GORIZIA
29926	1930	3	14	21	11	-	40 49	14 37	4	-	IV - V	33	-	142 - - -	000	185 III NE	SARNO
29930	1930	3	21	22	54	-	43 6	12 54	3	-2	V	35	-	142 - - -	000	123 II NE	M.PENNINO
29934	1930	3	26	10	52	9	38 36	14 30	4	-2	VIII	51	43	507 - - -	3	244Q IV NO	BASSO TIRRENO
29940	1930	4	1	11	56	-	37 6	15 18	4	-	IV - V	33	-	507 - - -	3	274 II NO	BELVEDERE
29946	1930	4	7	17	17	18	42 46	13 17	4	14	VI	41	43	141 142 304 -	000	132 II NO	ARQUATA
29952	1930	4	11	9	42	-	42 42	11 48	4	-2	V	35	-	142 - - -	000	129 II SO	SORANO
29964	1930	4	27	1	46	44	40 48	14 42	3	5	VII	46	-	141 142 304 -	000	185 III NE	SARNO
29970	1930	4	30	23	21	-	42 30	15 30	5	-2		-	45	220 227 - -	000	141CIII NO	MEDIO ADRIATICO
29973	1930	5	6	20	23	-	38 24	16 24	4	-2	V	35	-	142 - - -	000	246 II SE	CAULONIA
29975	1930	5	6	20	48	-	38 24	16 24	4	-2	V - VI	38	-	142 - - -	000	246 II SE	CAULONIA
29983	1930	5	14	0	1	19	46 34	12 23	3	2	VI	37	47	501 - - -	3	12 I SE	AURONZO CADORE
29988	1930	5	14	3	38	-	43 0	13 12	4	-2	V	35	-	142 - - -	000	132 IV NE	VISSO
29990	1930	5	16	2	43	-	38 54	16 36	3	-	IV - V	33	-	507 - - -	2	242 IV SE	CATANZARO
29993	1930	5	21	8	8	59	42 48	13 0	3	-2	VI	41	-	109 142 304 -	000	132 III NO	SERRAVALLE
29995	1930	5	24	22	2	5	44 12	10 36	4	15	VI	41	49	141 142 304 -	000	97 IV SE	PIEVEPELAGO
29996	1930	6	16	17	58	-	41 54	15 12	4	-2	V	35	-	142 - - -	000	155 IV SE	CHIEUTI
30002	1930	7	4	21	6	-	45 25	6 31	4	15	VI	46	-	506 - - -	235		VANOISE
30004	1930	7	10	13	1	-	45 18	14 24	5	-	IV - V	33	-	504 - - -	8		RIJEKA
30006	1930	7	12	1	20	-	43 40	10 40	4	-2	V	35	-	142 - - -	000	105 III SE	VICOPISANO
30013	1930	7	23	0	8	-	41 4	15 42	3	35	X	70	65	510 - - -	3	175 III SE	IRPINIA
30030	1930	8	3	7	29	-	43 3	13 37	4	-2	V	35	-	142 - - -	000	125 III SE	PETRITOLI
30032	1930	8	3	11	11	-	40 55	15 40	4	-	IV - V	33	-	142 - - -	000	187 IV NE	MELFI
30033	1930	8	3	11	40	-	41 10	15 35	4	-	V	35	-	142 - - -	000	175 IV SE	CORLETO
30034	1930	8	3	12	54	-	41 10	15 35	4	-2	V	35	-	142 - - -	000	175 IV SE	CORLETO
30037	1930	8	3	19	13	-	43 22	13 27	4	-2	V	35	-	142 - - -	000	117 II SE	MONTECASSIANO
30040	1930	8	4	15	2	23	43 0	13 30	3	27	VI	41	41	109 141 304 -	000	133 IV NO	FORCE
30043	1930	8	5	0	23	-	41 4	15 42	3	35	VI	50	43	510 - - -	3	175 III SE	S.NICOLA
30046	1930	8	6	22	18	-	42 53	13 18	4	-2	V	35	-	142 - - -	000	132 I SO	MONTEMONACO
30057	1930	8	21	1	33	5	38 36	16 30	4	-2	V	35	-	142 - - -	000	247 IV NO	S.ANDREA
30064	1930	8	30	20	35	-	45 12	7 18	4	-2	V	36	-	142 - - -	000	55 I SO	USSEGLIO
30066	1930	9	5	21	23	49	41 3	15 25	4	-2	V	35	-	142 220 - -	000	174 II SE	LACEDONIA
30067	1930	9	10	11	14	-	37 43	15 9	4	-	V	35	-	215 318 - -	000	262 III SE	GIARRE
30069	1930	9	11	8	51	-	38 48	15 12	4	-2	V	-	-	142 - - -	000	240NIII NE	BASSO TIRRENO
30073	1930	9	24	19	10	55	44 36	10 36	4	-2	VI	41	42	220 227 - -	000	86 IV NE	SCANDIANO
30074	1930	10	7	9	18	29	42 42	13 1	4	-2	VI	41	-	142 304 - -	000	132 III SO	CASCIA
30077	1930	10	9	4	33	40	39 6	17 18	3	25	VI	41	46	141 142 304 -	000	238 II NO	ALTO IONIO
30078	1930	10	9	4	51	36	39 6	17 18	3	25	V - VI	38	48	142 227 304 -	000	238 II NO	ALTO IONIO

N	YEAR	MO	DA	HO	MI	SE	LATIT	LONGI	RE	DEP	INT	MK	ML	REFERENCES	COD	TAB./25000	EPICENTRAL ZONE
30081	1930	10	21	0	50	-	43 3	13 37	4	-2	V	35	-	142 - - -	000	125 III SE	PETRITOLI
30087	1930	10	24	0	51	37	44 4	11 23	3	-2	V	36	-	142 220 227 -	000	98 II SE	RONTA
30090	1930	10	26	7	14	14	44 4	11 23	3	-2	V	36	-	142 220 227 -	000	98 II SE	RONTA
30091	1930	10	26	7	31	-	44 39	10 55	4	-2	IV	31	47	141 142 227 -	000	86 I NE	MODENA
30094	1930	10	30	7	13	6	43 44	13 20	3	33	IX	56	59	141 142 304 -	000	110 II SE	SENIGALLIA
30108	1930	10	31	3	5	-	43 44	13 20	3	-2	V	35	39	142 - - -	000	110 II SE	MEDIO ADRIATICO
30123	1930	11	6	21	56	-	41 4	15 42	3	35	VI - VII	52	-	510 - - -	3	175 III SE	S.NICOLA
30126	1930	11	9	1	33	-	42 53	13 18	4	-	V - VI	38	-	142 - - -	000	132 I SO	MONTEMONACO
30130	1930	11	11	16	3	-	43 3	13 18	4	-	IV - V	33	-	142 - - -	000	124 II SO	SARNANO
30141	1930	11	20	6	56	-	43 48	12 48	4	-2	V	35	-	142 - - -	000	109 II NO	COLBORDOLO
30155	1930	12	9	13	53	-	39 6	17 6	3	-	IV - V	33	-	507 - - -	3	238 III NE	GABELLA
30158	1930	12	11	7	51	-	41 6	15 12	3	-2	V	35	-	142 - - -	000	174 III NE	ARIANO
30160	1930	12	22	0	20	-	42 42	11 48	3	-2	VI	41	-	141 142 304 -	000	129 II SO	SORANO
30161	1930	12	22	0	25	-	42 42	11 48	3	-2	VI	41	-	141 304 - -	000	129 II SO	SORANO
30162	1930	12	22	1	24	-	42 42	11 48	3	-2	VI	41	-	141 142 304 -	000	129 II SO	SORANO
30163	1930	12	22	2	10	-	42 42	11 48	3	-2	V	35	-	142 - - -	000	129 II SO	SORANO
30164	1930	12	22	5	-	-	42 42	11 48	3	-2	VI	41	-	141 142 304 -	000	129 II SO	SORANO
30165	1930	12	22	5	25	-	42 42	11 48	3	-2	V	35	-	142 - - -	000	129 II SO	SORANO
30166	1930	12	25	2	25	-	45 54	10 48	3	-2	V	36	-	142 - - -	000	35 I SO	BEZZECCA
30167	1930	12	30	14	45	-	41 0	15 30	4	-2	V	35	-	142 - - -	000	187 IV NO	AQUILONIA
30170	1931	1	7	22	45	-	41 53	13 37	3	11	V	35	-	142 304 - -	000	152 IV SE	COLLELONGO
30171	1931	1	8	20	30	-	42 42	11 48	3	-1	V	35	-	142 - - -	000	129 II SO	SORANO
30184	1931	1	25	10	48	26	44 15	10 6	2	5	VI	41	40	141 142 227 -	000	96 IV SE	FIVIZZANO
30187	1931	1	26	12	20	-	40 54	15 48	3	-2	VI	41	-	141 142 304 -	000	187 I SO	RIPACANDIDA
30190	1931	2	1	3	52	-	44 16	10 6	3	-2	V	36	-	109 142 - -	000	96 IV NE	COMANO
30204	1931	3	8	9	4	-	38 0	16 6	4	-2	V	36	-	507 - - -	1	264 IV NE	BTANCALEONE
30213	1931	3	20	22	45	-	37 41	15 8	4	-	V	36	-	507 - - -	35	262 III SE	GIARRE
30216	1931	3	21	2	25	-	37 41	15 8	4	-	V	36	-	507 - - -	5	262 III SE	GIARRE
30218	1931	3	22	3	52	-	42 0	18 0	-	-2		41	46	227 - - -	000	157D IV NO	BASSO ADRIATICO
30221	1931	3	27	2	46	57	44 54	11 24	3	3	VI	41	39	142 227 - -	000	75 I SE	BONDENO
30227	1931	4	1	6	1	-	44 6	11 33	3	-2	V	36	-	142 - - -	000	99 III NO	PALAZZUOLO
30231	1931	4	5	13	34	6	44 15	11 45	3	2	VII	47	42	141 142 227 -	000	99 I SO	BRISIGHELLA
30232	1931	4	11	1	25	42	44 25	11 36	4	-2	V	36	-	142 220 227 -	000	88 III NE	MEDICINA
30233	1931	4	11	1	52	-	44 25	11 36	4	-	III	25	43	142 227 - -	000	88 III NE	MEDICINA
30235	1931	4	14	3	29	-	40 54	15 42	4	-2	V	35	-	142 - - -	000	187 IV SE	ATELLA
30237	1931	4	14	22	12	52	45 48	10 24	3	7	VI - VII	45	44	504 - - -	35	34 II NE	COLLIO
30242	1931	4	21	14	20	-	44 25	11 36	4	-	IV - V	33	-	142 - - -	000	88 III NE	MEDICINA
30253	1931	5	2	10	43	-	43 28	11 4	4	-	IV - V	33	-	142 - - -	000	113 III NO	S.GIMIGNANO
30255	1931	5	3	10	30	-	43 0	13 15	4	-	IV - V	33	-	142 - - -	000	132 I NO	BOLOGNOLA
30257	1931	5	3	17	24	-	44 6	11 33	3	-2	V	36	-	142 - - -	000	99 III NO	PALAZZUOLO
30259	1931	5	3	18	8	-	44 6	11 33	3	-2	V	36	-	142 - - -	000	99 III NO	PALAZZUOLO
30260	1931	5	3	21	43	-	43 0	13 15	4	-	IV - V	33	-	142 - - -	000	132 I NO	BOLOGNOLA
30261	1931	5	4	1	44	-	44 4	11 23	3	-2	V	36	-	142 - - -	000	98 II SE	RONTA
30264	1931	5	4	14	45	-	44 6	11 33	3	-	IV - V	33	-	142 - - -	000	99 III NO	PALAZZUOLO
30270	1931	5	8	13	15	-	41 44	13 21	3	-	V	36	-	502 - - -	3	151 II SE	ALATRI
30276	1931	5	10	10	48	55	41 4	15 42	3	20	VI	47	45	510 - - -	3	175 III SE	S.NICOLA
30281	1931	5	12	21	5	-	42 33	12 6	3	-1	V	35	-	142 - - -	000	137 IV SE	CELLENO
30282	1931	5	13	0	26	-	42 33	12 6	3	-1	VI	41	-	141 142 304 -	000	137 IV SE	CELLENO
30284	1931	5	14	21	13	-	42 33	12 6	3	-1	V	35	-	142 - - -	000	137 IV SE	CELLENO
30288	1931	5	16	15	55	-	44 30	11 10	4	-2	IV	31	44	142 220 227 -	000	87 III NE	MENTEVEGLIO

N	YEAR	MO	DA	HO	MI	SE	LATIT	LONGI	RE	DEP	INT	MK	ML	REFERENCES	COD	TAB./25000	EPICENTRAL ZONE
30289	1931	5	16	16	19	-	44 30	11 20	4	-2	III- IV	28	41	142 220 227 -	000	87 II NE	BOLOGNA
30290	1931	5	19	19	45	-	43 36	10 59	4	-	IV - V	33	-	142 - - -	000	113 IV NO	CASTEL FIORENTINO
30294	1931	5	26	15	24	31	41 31	13 47	3	3	VII	44	33	502 - - -	3	160 I SO	TERELLE
30308	1931	6	1	6	22	-	41 31	13 46	3	3	V	34	-	502 - - -	3	160 I SO	TERELLE
30317	1931	6	4	17	8	-	41 30	13 48	3	-2	V	35	-	142 304 - -	000	160 II NO	PIGNATARO
30320	1931	6	10	17	2	37	44 31	10 57	3	-2	IV	31	45	142 227 - -	000	86 I SE	FORMIGINE
30323	1931	6	16	15	16	-	41 54	15 12	4	-2	V	35	-	142 - - -	000	155 IV SE	CHIEUTI
30324	1931	6	17	6	15	-	43 4	12 37	4	-	IV - V	33	-	142 - - -	000	123 III SE	ASSISI
30328	1931	6	25	5	1	-	43 48	13 6	3	-2	V - VI	38	-	142 - - -	000	110 III NE	MONDOLFO
30335	1931	7	6	4	22	-	37 41	15 8	4	-	V	36	-	507 - - -	235	262 III SE	GIARRE
30338	1931	7	28	8	46	38	42 27	12 32	3	-2	VI	41	-	502 - - -	3	138 III NO	OTRICOLI
30342	1931	7	28	11	21	-	42 31	12 32	4	-2	V	35	-	109 142 - -	000	138 IV SO	NARNI
30345	1931	8	3	14	10	-	37 38	15 7	4	-	V	36	-	507 - - -	3	270 IV NE	ACIREALE
30348	1931	8	3	20	3	-	37 42	15 0	-	-	V - VI	38	-	318 - - -	000	262 III SO	M.ETNA SUD
30350	1931	8	3	21	13	-	37 38	15 8	3	1	VII-VIII	42	45	507 508 - -	245	270 IV NE	ACIREALE
30356	1931	8	23	3	50	-	46 29	13 47	5	4	IV - V	32	-	504 - - -	8	14A II NO	IUGOSLAVIA
30358	1931	8	23	13	45	-	38 12	14 48	3	-	IV - V	33	-	507 - - -	35	252 I SO	BASSO TIRRENO
30362	1931	8	29	15	56	50	45 31	13 22	5	38	V	45	-	504 - - -	3	53 I SE	ALTO ADRIATICO
30363	1931	9	5	1	25	53	44 4	11 23	3	-2	VII	47	46	141 142 227 -	000	98 II SE	RONTA
30364	1931	9	5	1	29	-	44 4	11 23	3	-2	V	36	-	141 142 - -	000	98 II SE	RONTA
30367	1931	9	8	3	45	-	42 42	13 0	4	-2	V - VI	38	-	109 142 - -	000	132 III SO	CASCIA
30368	1931	9	9	3	10	-	42 42	13 0	4	-2	V - VI	38	-	142 - - -	000	132 III SO	CASCIA
30369	1931	9	9	3	15	-	42 42	13 0	4	-2	V	35	-	142 - - -	000	132 III SO	CASCIA
30378	1931	9	13	14	55	-	42 42	13 0	4	-2	V	35	-	142 - - -	000	132 III SO	CASCIA
30379	1931	9	13	18	50	-	42 42	13 0	4	-2	V	35	-	142 - - -	000	132 III SO	CASCIA
30380	1931	9	13	19	55	-	42 42	13 0	4	-2	V	35	-	142 - - -	000	132 III SO	CASCIA
30381	1931	9	13	23	45	-	42 42	13 0	4	-2	IV - V	33	-	142 - - -	000	132 III SO	CASCIA
30382	1931	9	14	0	0	-	42 42	13 0	4	-2	IV - V	33	-	142 - - -	000	132 III SO	CASCIA
30395	1931	9	15	23	56	-	44 4	11 23	4	-2	V	36	-	142 - - -	000	98 II SE	RONTA
30396	1931	9	16	15	45	-	42 42	13 0	4	-2	V	35	-	142 - - -	000	132 III SO	CASCIA
30407	1931	9	20	16	30	-	42 42	13 0	4	-2	V	35	-	142 - - -	000	132 III SO	CASCIA
30413	1931	9	22	1	15	-	42 42	13 0	4	-2	IV - V	33	-	142 - - -	000	132 III SO	CASCIA
30416	1931	9	22	19	55	-	42 42	13 0	4	-2	V	35	-	142 - - -	000	132 III SO	CASCIA
30417	1931	9	23	2	6	-	42 42	13 0	4	-2	V - VI	38	-	142 - - -	000	132 III SO	CASCIA
30423	1931	9	25	20	28	14	42 42	13 0	3	-2	VI	41	-	141 142 304 -	000	132 III SO	CASCIA
30425	1931	9	26	5	0	-	42 42	13 0	4	-2	IV - V	33	-	142 - - -	000	132 III SO	CASCIA
30426	1931	9	28	12	15	-	42 42	13 0	3	-2	V - VI	38	-	142 - - -	000	132 III SO	CASCIA
30431	1931	10	3	12	42	-	42 42	13 0	4	-2	IV - V	33	-	142 - - -	000	132 III SO	CASCIA
30436	1931	10	4	23	18	-	42 42	13 0	3	-2	V	35	-	142 - - -	000	132 III SO	CASCIA
30452	1931	10	21	7	35	42	41 42	13 24	3	5	V - VI	38	-	142 227 - -	000	151 II SE	ALATRI
30453	1931	10	21	8	42	49	41 42	13 24	3	-2	V	35	-	142 - - -	000	151 II SE	ALATRI
30457	1931	10	24	21	14	-	42 55	12 58	4	-	IV - V	33	-	142 - - -	000	132 IV NO	M.FEMA
30460	1931	11	6	20	-	-	45 53	11 0	4	-	IV - V	33	-	142 - - -	000	36 IV SO	ROVERETO
30462	1931	11	10	21	10	-	41 0	15 42	4	-2	V - VI	38	-	142 - - -	000	187 IV NE	MELFI
30470	1931	11	28	1	5	58	45 54	10 18	5	-	V	36	-	504 - - -	3	34 I SO	SACCA
30474	1931	11	28	1	55	58	42 42	13 0	4	-2	V	35	-	142 - - -	000	132 III SO	CASCIA
30478	1931	12	1	4	5	-	41 18	15 54	4	-2	V	35	-	142 - - -	000	175 I NE	CERIGNOLA
30480	1931	12	2	1	50	-	42 42	13 0	4	-2	V	35	-	142 - - -	000	132 III SO	CASCIA
30482	1931	12	3	9	32	20	41 18	15 54	4	9	VII	46	-	141 142 304 -	000	175 I NE	CERIGNOLA
30490	1931	12	15	2	33	49	44 4	11 23	4	-	IV - V	33	-	142 - - -	000	98 II SE	RONTA

N	YEAR	MO	DA	HO	MI	SE	LATIT	LONGI	RE	DEP	INT	MK	ML	REFERENCES	COD	TAB./25000	EPICENTRAL ZONE
30492	1931	12	15	3	23	-	44 4	11 23	4	-	V - VI	39	-	142 - - -	000	98 II SE	RONTA
30493	1931	12	15	3	31	22	43 58	11 23	3	5	VI	41	46	141 142 - -	000	106 I NE	BORGO S.LORENZO
30495	1931	12	15	4	-	-	44 4	11 23	4	-	IV - V	33	-	142 - - -	000	98 II SE	RONTA
30502	1931	12	15	10	3	-	38 12	14 48	4	-2	V	35	-	142 - - -	000	252 I SO	BASSO TIRRENO
30503	1931	12	15	12	42	-	44 4	11 23	4	-	IV - V	33	-	142 - - -	000	98 II SE	RONTA
30506	1931	12	25	11	41	8	46 15	13 8	3	9	VII	47	-	109 141 142 -	000	25 IV SE	BUIA
30509	1932	1	2	23	34	48	39 0	17 30	4	-2	V	36	-	507 - - -	3	243A IV NO	ALTO IONIO
30511	1932	1	2	23	36	43	39 0	17 30	4	-2	VII	46	54	507 - - -	3	243A IV NO	ALTO IONIO
30514	1932	1	15	21	49	0	46 22	13 15	3	-2	V	36	-	501 - - -	3	14 II SO	CHIUSAFORTE
30517	1932	1	19	21	29	-	45 5	7 35	5	-	V	36	-	506 - - -	8	56 III SE	TORINO
30522	1932	1	20	22	18	0	40 48	14 24	4	-2	V	35	-	142 - - -	000	184 II NE	VESUVIO
30531	1932	1	31	23	40	-	37 36	15 6	4	-	IV - V	33	-	142 - - -	000	270 IV NE	ACIREALE
30543	1932	2	13	13	57	-	45 45	10 43	5	-	IV - V	33	-	504 - - -	8	35 II SO	BRENZONE
30545	1932	2	19	12	57	11	45 36	10 30	3	-	VIII	52	-	504 - - -	3	48 IV NO	SALO*
30553	1932	2	20	5	3	9	45 30	10 30	5	-	V	36	-	504 - - -	3	48 III NO	DESENZANO
30558	1932	2	21	21	49	-	43 45	10 24	4	-2	V	35	-	142 - - -	000	104 II SE	PISA
30577	1932	3	30	9	56	26	40 38	16 54	3	-2	VI	41	44	141 142 304 -	000	201 I NE	CASTELLANETA
30582	1932	4	4	20	37	-	42 24	12 52	4	-2	V	36	-	502 - - -	3	138 II SE	RIETI
30608	1932	5	10	15	50	-	46 15	14 17	5	4	IV - V	32	-	504 - - -	8		PREDDVOR
30613	1932	5	18	2	19	-	42 42	13 0	4	-2	V	35	-	142 - - -	000	132 III SO	CASCIA
30619	1932	5	22	17	1	58	38 12	15 36	3	-2	V	35	49	142 304 - -	000	254 IV SE	VILLA S.GIOVANNI
30620	1932	5	22	21	47	-	43 12	13 17	4	-	IV - V	33	-	142 - - -	000	124 I SO	TOLENTINO
30632	1932	5	30	15	22	19	43 44	13 20	4	-2	V	35	-	142 - - -	000	110 II SE	MEDIO ADRIATICO
30642	1932	7	12	6	19	-	42 33	13 30	4	-	IV - V	33	-	142 - - -	000	140 IV SO	PIETRACAMELA
30650	1932	8	14	11	36	-	38 12	14 48	4	-2	V	35	-	142 - - -	000	252 I SO	BASSO TIRRENO
30656	1932	8	18	13	45	31	46 5	14 2	5	5	V	36	-	504 - - -	345		IDRIJA
30672	1932	12	3	2	26	-	40 24	15 48	4	10	V - VI	38	-	142 - - -	000	199 II SO	MARSICO VETERE
30674	1932	12	3	16	58	-	41 35	14 13	4	-2	V	35	-	142 - - -	000	161 I SO	S.AGAPITO
30677	1932	12	4	1	59	-	41 35	14 13	4	-2	V	35	-	142 - - -	000	161 I SO	S.AGAPITO
30689	1933	1	18	20	19	-	43 29	11 10	4	-	IV - V	33	-	142 - - -	000	113 III NE	COLLE VAL D*ELSA
30690	1933	1	19	0	15	-	44 15	10 6	4	-2	V	36	36	142 - - -	000	96 IV SE	FIVIZZANO
30695	1933	1	23	2	23	-	39 0	17 0	4	-2	V	35	-	142 - - -	000	243 IV NO	S.LEONARDO
30697	1933	1	24	1	43	-	46 18	7 55	4	-	VI	41	-	506 - - -	8		VIEGE
30703	1933	2	3	2	58	-	39 0	17 0	4	-	IV - V	33	-	507 - - -	8	243 IV NO	S.LEONARDO
30705	1933	2	3	12	32	-	40 48	14 24	4	-	IV - V	33	-	142 - - -	000	184 II NE	VESUVIO
30706	1933	2	4	1	4	-	39 0	17 0	4	-2	V - VI	38	-	507 - - -	3	243 IV NO	S.LEONARDO
30708	1933	2	4	10	15	-	40 48	14 24	4	-	IV - V	33	-	142 - - -	000	184 II NE	VESUVIO
30712	1933	2	13	2	58	-	39 0	17 0	4	-	IV - V	33	-	142 - - -	000	243 IV NO	S.LEONARDO
30713	1933	2	13	3	27	-	39 0	17 0	4	-	IV - V	33	-	142 - - -	000	243 IV NO	S.LEONARDO
30714	1933	2	19	23	16	-	45 35	14 15	5	-	V	36	-	504 - - -	8		VRKNI
30716	1933	2	20	0	15	-	45 52	14 50	5	10	IV - V	36	-	504 - - -	8		KRKA
30717	1933	2	20	23	50	-	39 36	16 6	4	-2	V	36	-	507 - - -	1	229 IV NE	ROGGIANO
30720	1933	2	26	1	23	-	37 24	13 0	3	-2	V	35	-	142 - - -	000	266 III SO	CANALE DI SICILIA
30722	1933	2	26	2	48	40	37 24	13 0	3	-2	V - VI	38	45	507 - - -	5	266 III SO	CANALE DI SICILIA
30731	1933	3	7	14	39	46	41 0	15 30	4	35	VI	41	48	141 142 304 -	000	187 IV NO	AQUILONIA
30746	1933	4	2	17	34	12	44 30	9 42	4	-2	V	36	-	142 - - -	000	84 III NE	COMPIANO
30747	1933	4	2	22	30	-	41 30	15 30	4	-2	V	35	-	142 - - -	000	164 III NO	FOGGIA
30752	1933	4	5	1	47	-	43 20	13 35	4	-	IV - V	33	-	142 - - -	000	125 IV NE	CIVITANOVA
30754	1933	4	23	20	27	-	47 12	11 54	5	-	IV - V	33	-	504 - - -	8	1 I SE	AUSTRIA
30764	1933	5	16	12	11	-	42 38	12 17	4	-2	V	36	-	502 - - -	3	137 I NO	CASTIGLIONE

N	YEAR	MO	DA	HO	MI	SE	LATIT	LONGI	RE	DEP	INT	MK	ML	REFERENCES	COD	TAB./25000	EPICENTRAL ZONE
30770	1933	5	31	12	17	-	45 40	14 7	5	-	IV - V	33	-	504 - - -	8		MT. VREMSCICA
30772	1933	6	9	19	35	-	38 7	14 47	-	-	V	35	-	318 - - -	000	252 II NO	NASO
30783	1933	6	21	2	30	-	37 50	14 29	-	-	VII	46	-	318 - - -	000	261 III NO	CERAMI
30786	1933	6	23	2	10	-	38 12	14 48	4	-	V	35	-	142 - - -	000	252 I SO	BASSO TIRRENO
30790	1933	6	27	0	15	-	37 36	14 54	4	-2	V	36	-	507 - - -	2	269 I NE	ADRANO
30810	1933	7	31	17	15	-	41 52	12 57	4	-2	V	36	-	502 - - -	3	150 I SE	PALESTRINA
30813	1933	8	1	18	11	-	37 38	14 57	-	-	V	35	-	318 - - -	000	269 I NE	ADRANO
30819	1933	9	7	22	45	-	42 42	13 0	3	-2	V	35	-	142 - - -	000	132 III SO	CASCIA
30820	1933	9	8	13	30	-	42 42	13 0	3	-2	V	35	-	142 - - -	000	132 III SO	CASCIA
30822	1933	9	9	6	30	-	42 42	13 0	3	-2	V	35	-	142 - - -	000	132 III SO	CASCIA
30823	1933	9	9	8	32	0	42 42	13 0	3	-2	V	35	-	142 - - -	000	132 III SO	CASCIA
30824	1933	9	9	10	55	-	42 42	13 0	3	-2	V	35	-	142 - - -	000	132 III SO	CASCIA
30825	1933	9	9	16	10	-	42 42	13 0	3	-2	V	35	-	142 - - -	000	132 III SO	CASCIA
30830	1933	9	23	1	13	-	42 30	14 12	-	-2	VII	46	47	227 - - -	000	141 III NE	SPOLTORE
30832	1933	9	24	23	55	-	46 18	7 55	4	-	VII	47	-	506 - - -	35		ALTO VALLESE
30836	1933	9	26	2	10	54	42 4	14 11	3	14	VI	46	-	510 - - -	3	147 III SE	LAMA PELIGNI
30838	1933	9	26	3	33	29	42 4	14 11	3	14	IX	61	55	510 - - -	3	147 III SE	LAMA DEI PELIGNI
30851	1933	10	5	1	54	-	42 34	12 39	4	-2	V	36	-	502 - - -	3	138 IV SE	TERNI
30860	1933	10	19	13	29	45	43 12	10 54	4	-1	VI	41	37	141 142 304 -	000	119 I SE	CASTELNUOVO
30871	1933	11	7	0	1	-	44 15	7 5	3	-	V	36	-	506 - - -	8	90 IV SE	S.ANNA VINADIO
30875	1933	11	23	1	12	46	42 4	14 11	3	10	VII	49	45	510 - - -	3	147 III SE	LAMA PELIGNI
30882	1933	12	19	20	41	-	47 12	11 24	5	-	V	36	-	504 - - -	8		TIROLO
30890	1933	12	27	4	44	-	46 11	12 18	3	-	V	36	-	501 - - -	35	23 I SO	PONTE NELLE ALPI
30893	1934	1	7	3	46	-	44 30	9 42	4	-2	V	36	-	142 - - -	000	84 III NE	COMPIANO
30915	1934	2	5	8	42	-	42 54	11 46	4	-2	V	36	-	502 - - -	35	129 I SO	RADICOFANI
30918	1934	2	13	13	42	-	40 18	15 42	4	-2	V	35	-	142 - - -	000	210 IV NE	MONTESANO
30936	1934	3	23	1	46	50	45 48	10 6	3	13	V - VI	43	40	504 - - -	45	34 III NE	PISOGNE
30957	1934	4	26	23	24	-	42 42	13 0	4	-2	V	35	-	142 - - -	000	132 III SO	CASCIA
30959	1934	5	4	13	56	10	46 25	12 55	2	7	VI - VII	44	43	34 142 227 -	000	13 II NE	OVARO
30960	1934	5	7	1	44	-	46 23	13 7	3	-2	V	36	-	501 - - -	3	14 III SE	MOGGIO UDINESE
30966	1934	5	25	11	2	-	37 16	14 41	3	-1	V	35	-	142 304 - -	000	273 IV NE	MINEO
30968	1934	5	28	21	9	23	44 12	11 48	4	-2	V	36	-	142 - - -	000	99 I SO	BRISIGHELLA
30969	1934	5	29	1	23	-	42 55	12 58	4	-2	V	35	-	142 - - -	000	132 IV NO	M.FEMA
30974	1934	6	8	3	16	59	46 18	12 28	2	35	VI	-	55	97 109 142 -	000	24 IV NO	CLAUT
30978	1934	6	13	9	6	26	44 29	9 48	3	15	VI	41	47	109 142 304 -	000	84 II NO	BORGO VAL DI TARO
30979	1934	6	17	5	24	-	37 42	14 48	3	-1	V	36	-	507 - - -	3	261 II SO	GROTTA FUMATA
30983	1934	6	21	6	15	-	43 44	12 39	4	-	IV - V	33	-	142 - - -	000	109 III SE	URBINO
30987	1934	6	26	1	55	-	42 54	11 42	3	-2	V	35	-	142 - - -	000	129 IV SE	ABBADIA
30989	1934	7	1	5	44	-	40 12	16 0	4	-2	V	35	-	142 - - -	000	211 IV SO	S.MARTINO
30993	1934	7	3	16	11	-	40 12	16 0	4	11	VI	41	-	91 109 304 -	000	211 IV SO	S.MARTINO
30994	1934	7	6	2	48	-	42 45	12 24	4	-2	V	35	-	142 - - -	000	130 II SE	IZZALINI
30995	1934	7	6	16	15	-	44 27	9 25	4	-2	V	36	-	142 - - -	000	83 II NE	BORZONASCA
31003	1934	8	2	19	36	-	42 34	12 8	4	-	IV - V	33	-	502 - - -	3	137 IV SE	CELLENO
31004	1934	8	5	0	50	-	42 4	14 10	3	14	V	35	-	142 304 - -	000	147 III SE	LAMA PELIGNI
31008	1934	8	25	19	42	50	44 30	10 6	3	10	VI	41	42	142 - - -	000	85 III NE	CORNIGLIO
31010	1934	9	8	18	3	26	46 17	12 31	3	-2	IV	31	42	141 142 227 -	000	24 IV NO	CLAUT
31011	1934	9	11	1	19	58	37 48	14 6	3	6	VI - VII	43	42	109 142 304 -	000	260 III NE	PETRALIA
31013	1934	9	18	9	37	-	44 29	11 0	4	-	IV	31	42	142 - - -	000	87 III NO	VIGNOLA
31018	1934	10	2	21	1	-	42 45	12 42	4	-	IV - V	33	-	142 - - -	000	131 III SE	BAIANO
31021	1934	10	5	0	15	-	43 12	11 6	4	-2	V	35	-	142 - - -	000	120 IV SE	FROSINI

N	YEAR	MO	DA	HO	MI	SE	LATIT	LONGI	RE	DEP	INT	MK	ML	REFERENCES	COD	TAB./25000	EPICENTRAL ZONE
31024	1934	10	22	18	58	-	46 12	12 48	4	-2	V	36	-	142 - - -	000	24 I SO	MANIAGO
31026	1934	11	4	1	41	-	41 58	13 35	3	25	V	35	-	142 304 - -	000	152 IV NE	GIOIA MARSI
31027	1934	11	9	23	9	19	39 17	16 20	3	3	VI - VII	41	-	507 508 - -	8	236 I NE	SPEZZANO
31036	1934	11	20	14	18	-	40 12	16 0	4	-2	V	35	-	142 - - -	000	211 IV SO	S.MARTINO
31038	1934	11	21	10	26	-	43 55	10 17	4	-	III	25	42	142 - - -	000	104 I NO	PIETRASANTA
31046	1934	11	29	2	45	-	39 48	16 12	4	-2	V	35	-	142 - - -	000	221 III NE	SARACENA
31050	1934	11	30	2	58	23	44 18	13 29	3	50	VIII	52	56	109 142 227 -	000	101B IV NO	ALTO ADRIATICO
31053	1934	12	2	1	40	-	39 48	16 12	4	-2	V	35	-	142 - - -	000	221 III NE	SARACENA
31054	1934	12	2	22	16	-	39 48	16 12	4	-2	V	35	-	142 - - -	000	221 III NE	SARACENA
31058	1935	1	2	2	19	-	38 10	15 35	4	-	IV - V	33	-	142 - - -	000	254 IV SE	VILLA S.GIOVANNI
31063	1935	1	17	5	45	-	46 15	12 47	3	-	V	36	-	501 - - -	3	24 I SO	MANIAGO
31067	1935	1	17	21	55	-	45 18	14 24	5	-	V	36	-	504 - - -	8		RIJEKA
31076	1935	2	16	14	7	-	43 18	10 54	3	-2	V	35	-	142 - - -	000	119 I NE	POMARANCE
31077	1935	2	18	5	38	-	42 55	12 58	4	-	IV - V	33	-	142 - - -	000	132 IV NO	M.FEMA
31078	1935	2	19	0	1	6	44 17	7 5	3	-	V	36	-	506 - - -	3	90 IV NE	VINADIO
31086	1935	3	4	21	49	-	38 0	14 48	3	-1	V	36	-	507 - - -	3	261 I NO	SERRA DEL RE
31093	1935	3	19	7	27	-	44 39	6 36	2	20	VIII	57	-	506 - - -	34	78 IV NE	FRANCIA
31095	1935	3	24	-	-	-	42 46	13 39	4	-2	V	35	-	304 - - -	000	133 III NE	CIVITELLA
31098	1935	4	5	22	15	-	45 48	7 48	4	-2	V	36	-	142 - - -	000	29 II NO	GRESSONEY
31109	1935	6	5	11	48	2	44 10	12 0	5	13	VI	41	50	109 142 227 -	000	100 IV SO	FORLI*
31110	1935	6	6	11	5	21	42 56	12 42	3	-2	VI	41	-	109 142 304 -	000	131 IV NE	SPELLO
31112	1935	6	7	1	57	-	42 56	12 42	4	-2	V	35	-	142 - - -	000	131 IV NE	SPELLO
31113	1935	6	7	13	10	-	42 56	12 42	3	-2	V - VI	38	-	142 - - -	000	131 IV NE	SPELLO
31114	1935	6	7	13	16	-	42 56	12 42	4	-	IV - V	33	-	142 - - -	000	131 IV NE	SPELLO
31129	1935	6	28	11	28	-	44 12	10 12	4	-2	V	36	-	142 - - -	000	96 IV SE	FIVIZZANO
31133	1935	6	30	3	25	-	37 42	15 9	3	-1	VI - VII	43	47	507 - - -	35	262 III SE	GIARRE
31134	1935	6	30	9	4	-	37 40	15 10	3	-1	VII	46	44	507 - - -	3	262 III SE	GIARRE
31136	1935	7	1	4	5	-	42 56	12 42	3	-2	V	35	-	142 - - -	000	131 IV NE	SPELLO
31140	1935	7	7	18	9	-	42 53	12 36	4	-2	V	35	-	142 - - -	000	131 IV SE	MONTEFALCO
31141	1935	7	8	21	35	-	39 6	17 6	4	-2	V	36	-	507 - - -	3	238 III NE	GABELLA
31147	1935	7	18	9	0	-	37 42	15 6	4	-1	V	36	-	507 - - -	35	262 III SE	GIARRE
31150	1935	7	24	14	32	-	42 46	13 40	4	9	IV - V	33	-	142 - - -	000	133 III NE	CIVITELLA
31172	1935	9	25	20	0	-	37 42	15 0	4	-	V	36	-	507 - - -	3	262 III SO	M.ETNA SUD
31173	1935	9	26	18	35	-	37 42	15 0	4	-	V	36	-	507 - - -	3	262 III SO	M.ETNA SUD
31183	1935	10	29	20	54	-	41 36	13 48	4	-2	V	35	-	142 - - -	000	160 I NO	ATINA
31184	1935	10	30	21	0	-	41 30	13 48	4	-	V	35	-	142 - - -	000	160 II NO	PIGNATARO
31188	1935	11	19	0	0	0	44 15	7 5	4	-2	V	36	-	99 - - -	000	90 IV SE	S.ANNA VINADIO
31191	1935	12	3	8	0	-	40 28	15 52	3	5	VI	41	-	109 142 304 -	000	199 II NE	CALVELLO
31193	1935	12	11	1	10	-	41 18	14 0	3	-2	V	35	-	142 - - -	000	172 IV NO	TEANO
31195	1935	12	17	6	51	-	41 18	14 0	3	10	VI	41	-	109 142 304 -	000	172 IV NO	TEANO
31198	1935	12	29	5	4	6	46 0	13 37	5	6	IV - V	34	-	504 - - -	345	40A IV NE	GORIZIA
31205	1936	1	18	6	39	-	43 10	12 54	4	-2	V	35	-	142 - - -	000	123 I SE	FIUMINATA
31209	1936	1	24	3	25	-	46 15	13 10	3	-2	V	36	-	501 - - -	3	25 IV SE	BUIA
31211	1936	1	24	3	47	-	46 15	13 10	4	-2	V	36	-	501 - - -	3	25 IV SE	BUIA
31215	1936	2	4	8	16	8	42 12	14 36	-	-2	V - VI	38	42	227 - - -	000	148 IV SE	CASALBORDINO
31222	1936	2	24	15	30	-	37 54	13 34	4	-	IV - V	33	-	142 - - -	000	259 IV SO	CIMINNA
31232	1936	3	18	0	49	-	44 0	9 0	5	-2	IV	30	37	220 227 - -	000	103B IV NO	MAR LIGURE
31240	1936	4	3	18	42	-	41 2	14 35	3	7	VI	41	38	109 142 304 -	000	173 III SE	MONTESARCHIO
31242	1936	4	5	18	10	-	42 56	12 42	3	-2	VI	41	37	109 142 304 -	000	131 IV NE	SPELLO
31243	1936	4	7	5	41	-	38 43	16 12	4	-2	V - VI	38	43	507 - - -	3	241 III SE	VIBO VALENTIA

N	YEAR	MO	DA	HO	MI	SE	LATIT	LONGI	RE	DEP	INT	MK	ML	REFERENCES	COD	TAB./25000	EPICENTRAL ZONE
31257	1936	5	18	13	14	-	47 6	10 30	5	-	IV - V	33	-	504 - - -	8		TIROLO
31266	1936	6	9	0	0	0	44 26	7 0	4	-2	V	36	-	142 - - -	000	79 III NO	PRAZZO
31270	1936	6	15	14	15	-	42 42	11 48	4	-2	V - VI	38	-	142 - - -	000	129 II SO	SORANO
31271	1936	6	18	11	52	-	41 49	13 47	3	12	V	35	-	142 304 - -	000	152 II NO	PESCASSEROLI
31274	1936	6	21	19	25	25	45 30	10 46	4	-2	IV	31	45	504 - - -	5	48 II NO	CASTELNUOVO
31277	1936	6	21	20	36	4	45 30	10 46	3	-2	IV	31	42	142 220 227 -	000	48 II NO	CASTELNUOVO
31278	1936	6	22	3	44	55	45 30	10 46	4	5	VI	41	43	504 - - -	5	48 II NO	CASTELNUOVO
31282	1936	6	23	4	35	-	45 30	10 46	4	-	IV - V	33	-	142 - - -	000	48 II NO	CASTELNUOVO
31285	1936	7	9	1	13	-	44 26	7 0	4	-2	V	36	-	142 171 - -	000	79 III NO	PRAZZO
31288	1936	7	31	5	46	-	41 46	14 7	3	5	VII	46	36	109 142 304 -	000	153 III NE	CASTEL DI SANGRO
31289	1936	7	31	7	14	-	41 46	14 7	3	5	VI	41	-	109 142 304 -	000	153 III NE	CASTEL DI SANGRO
31290	1936	7	31	14	46	3	45 30	10 42	3	-2	V - VI	39	-	142 220 227 -	000	48 III NE	PESCHIERA
31298	1936	9	30	3	38	-	43 25	10 35	4	-	IV - V	33	-	142 - - -	000	112 III NE	CHIANNI
31301	1936	10	2	13	44	-	41 45	12 40	4	-	IV - V	33	-	142 - - -	000	150 III SE	ALBANO
31304	1936	10	8	4	5	-	38 6	15 0	3	-2	VI - VII	43	-	507 - - -	35	253 III NO	PATTI
31314	1936	10	18	2	50	-	45 36	10 31	4	-	IV - V	33	-	142 - - -	000	48 IV NO	SALO*
31316	1936	10	18	3	10	1	46 4	12 26	3	18	IX	62	56	501 - - -	3	23 II SE	CANEVA DI SACILE
31318	1936	10	18	4	28	-	45 58	12 27	4	-2	V	36	-	501 - - -	3	38 I NE	CORDIGNANO
31320	1936	10	18	7	25	-	45 58	12 27	3	17	VI	46	-	501 - - -	3	38 I NE	CORDIGNANO
31322	1936	10	18	21	49	40	45 58	12 27	3	17	VI	46	43	501 - - -	3	38 I NE	CORDIGNANO
31324	1936	10	19	7	5	54	46 2	12 27	3	4	VII	45	45	501 - - -	3	23 II SE	BOSCO CANSIGLIO
31351	1936	11	17	18	45	-	46 33	12 26	5	-	IV - V	33	-	501 - - -	3	12 I SE	AURONZO CADORE
31355	1936	11	21	1	15	-	46 5	12 27	3	-2	V	36	-	501 - - -	3	23 II SE	BOSCO CANSIGLIO
31363	1936	11	24	22	30	-	46 8	12 13	5	-	V	36	-	501 - - -	8	23 II NO	BELLUNO
31364	1936	11	28	4	46	-	42 12	12 48	4	-2	V	35	-	142 - - -	000	144 I SO	FARA
31366	1936	12	1	15	10	-	46 8	12 13	5	-	V	36	-	501 - - -	8	23 II NO	BELLUNO
31369	1936	12	9	4	34	-	43 6	13 12	3	5	VI	41	47	109 142 304 -	000	124 III NE	POLVERINA
31370	1936	12	9	5	57	-	43 6	13 12	4	-	IV - V	33	-	142 - - -	000	124 III NE	POLVERINA
31371	1936	12	9	7	20	-	43 6	13 12	3	-2	V	35	-	142 - - -	000	124 III NE	POLVERINA
31372	1936	12	9	7	34	-	43 6	13 12	3	2	VIII	51	42	109 142 304 -	000	124 III NE	POLVERINA
31373	1936	12	9	7	45	-	43 6	13 12	3	-2	V	35	-	142 - - -	000	124 III NE	POLVERINA
31375	1936	12	9	12	16	-	43 6	13 12	4	-	V	35	-	142 - - -	000	124 III NE	POLVERINA
31377	1936	12	11	17	25	8	43 56	7 42	3	6	VI	41	39	142 304 - -	000	102 IV NE	PIGNA
31379	1936	12	12	4	45	-	43 56	7 42	3	-2	V	35	-	142 - - -	000	102 IV NE	PIGNA
31387	1936	12	21	22	0	-	43 35	12 10	4	-2	V	35	-	142 - - -	000	115 IV SE	SANSEPOLCRO
31390	1936	12	31	1	-	-	46 8	12 13	5	-	V	36	-	501 - - -	8	23 II NO	BELLUNO
31391	1937	1	2	3	57	-	43 54	7 40	3	-	V	35	-	91 - - -	000	102 IV SE	DOLCEACQUA
31392	1937	1	5	20	58	15	46 30	13 0	4	-2	VI	41	41	91 227 - -	000	14 III NO	ARTA
31395	1937	1	17	2	12	8	43 6	13 12	4	5	VII	46	42	91 226 304 -	000	124 III NE	POLVERINA
31398	1937	1	19	1	16	-	43 6	13 12	4	5	IV - V	33	-	91 226 - -	000	124 III NE	POLVERINA
31413	1937	2	18	5	30	-	46 8	12 13	5	-	VI	41	-	501 - - -	8	23 II NO	BELLUNO
31415	1937	2	26	-	-	-	43 54	13 6	4	-2	VI	41	-	226 304 - -	000	110 IV SE	MEDIO ADRIATICO
31416	1937	2	27	20	15	0	42 32	12 38	3	-2	V	35	-	91 - - -	000	138 IV SE	TERNI
31419	1937	3	6	1	56	-	36 57	14 32	3	-2	V - VI	38	44	507 - - -	5	276 IV NO	VITTORIA
31420	1937	3	6	5	20	-	46 8	12 13	5	-	V	36	-	501 - - -	8	23 II NO	BELLUNO
31423	1937	4	12	5	50	-	41 45	12 54	4	-	V	35	-	91 99 - -	000	150 II SE	ARTENA
31430	1937	6	7	22	2	49	46 22	10 39	3	10	VI	44	41	504 - - -	8	9 III SE	PEIO
31432	1937	7	7	22	2	49	46 22	10 39	4	10	VI	41	41	109 220 227 -	000	9 III SE	PEIO
31433	1937	7	17	17	11	-	41 42	15 10	3	6	VIII	51	45	109 226 304 -	000	155 III SE	CASTELLO DRAGONAR
31438	1937	8	2	10	24	-	37 20	14 40	4	-	V	35	-	91 99 - -	000	273 IV NE	MINEO

N	YEAR	MO	DA	HO	MI	SE	LATIT	LONGI	RE	DEP	INT	MK	ML	REFERENCES	COD	TAB./25000	EPICENTRAL ZONE
31444	1937	8	20	4	25	-	46 1	11 48	3	-	IV - V	33	-	501 - - -	5	22 II SO	FONZASO
31446	1937	8	23	19	44	-	37 45	15 0	4	-	V - VI	38	-	91 99 - -	000	262 III SO	M.ETNA SUD
31448	1937	9	17	12	19	5	44 48	10 18	4	5	VI	41	38	109 220 227 -	000	73 II NO	PARMA OVEST
31450	1937	9	28	21	5	-	42 10	12 49	3	-	V	36	-	502 - - -	3	144 I SO	FARA
31454	1937	10	12	2	40	-	46 3	11 47	5	-	V	36	-	501 - - -	8	22 II SO	FONZASO
31455	1937	10	17	-	-	-	39 18	15 12	3	300		-	58	304 - - -	000	235M IV NE	BASSO TIRRENO
31460	1937	11	4	20	50	-	46 1	11 48	4	-2	IV - V	33	-	501 - - -	35	22 II SO	FONZASO
31461	1937	11	4	23	50	-	46 1	11 48	5	-	V	36	-	501 - - -	8	22 II SO	FONZASO
31469	1937	11	22	-	-	-	43 50	13 5	4	-2	VI	41	-	226 304 - -	000	110 III NE	MONDOLFO
31471	1937	11	26	2	14	40	38 10	15 35	4	-	V	35	-	91 99 - -	000	254 IV SE	VILLA S.GIOVANNI
31472	1937	11	26	21	59	20	43 50	13 5	4	-2	VI	41	38	109 226 304 -	000	110 III NE	MONDOLFO
31478	1937	11	27	-	-	-	43 50	13 5	4	-2	VI	41	-	226 304 - -	000	110 III NE	MONDOLFO
31482	1937	12	10	18	3	46	44 18	10 48	2	4	VII	47	51	109 227 304 -	000	97 I NO	LAMA MOCOGNO
31483	1937	12	15	21	25	-	41 44	15 16	3	8	VII	46	44	109 226 304 -	000	155 II SO	TORREMAGGIORE
31486	1937	12	17	3	11	-	44 39	6 36	4	38	VI	50	-	506 - - -	8	78 IV NE	FRANCIA
31490	1937	12	17	16	39	-	41 35	14 13	4	-	V	35	-	91 99 - -	000	161 I SO	S.AGAPITO
31494	1938	1	1	4	35	-	40 50	14 15	6	-	IV - V	33	-	99 - - -	000	184 II NO	CAMPANIA
31496	1938	1	9	19	14	-	42 56	12 42	4	-2	V	35	-	99 226 304 -	000	131 IV NE	SPELLO
31497	1938	2	4	20	23	-	43 38	13 30	5	-	V	35	-	99 - - -	000	118 IV NO	ANCONA
31499	1938	2	6	23	41	0	41 40	14 30	5	-	V	35	-	91 99 - -	000	154 III SO	BAGNOLI
31502	1938	2	15	2	32	-	44 39	6 36	3	36	VI	50	-	506 - - -	8	78 IV NE	FRANCIA
31514	1938	4	3	11	4	-	42 50	11 32	4	-	V	36	-	502 - - -	3	129 III NO	ROCCABELGNA
31517	1938	4	9	5	39	-	45 38	9 55	5	-1	V	36	42	226 227 - -	000	46 I NE	PALAZZOLO SULL*OG
31518	1938	4	13	2	42	48	39 22	15 10	3	291		-	70	99 109 304 -	000	227MIII SE	BASSO TIRRENO
31521	1938	4	17	1	45	-	42 37	12 33	5	-	V	36	-	502 - - -	35	138 IV NO	SAN GEMINI
31531	1938	4	21	19	16	-	41 37	13 47	5	-	V	36	-	502 - - -	35	160 I NO	ATINA
31538	1938	6	16	9	16	-	41 30	13 48	3	-	V	35	-	91 99 - -	000	160 II NO	PIGNATARO
31543	1938	7	7	7	48	-	46 3	12 45	3	-1	V	36	-	501 - - -	3	24 II SO	VIVARO
31545	1938	7	14	19	57	48	46 23	12 58	3	-1	VI	41	45	501 - - -	3	14 III SO	TOLMEZZO
31547	1938	7	18	0	57	-	44 37	6 47	3	30	VIII	59	-	506 - - -	34	78 I NO	FRANCIA
31556	1938	8	12	2	30	-	42 28	13 12	3	10	VI	44	42	502 - - -	3	139 III NE	M.GIANO
31560	1938	9	23	1	51	31	45 54	7 18	3	-2	V	36	44	220 227 - -	000	28 I SO	OLLOMONT
31564	1938	10	22	23	24	-	47 18	11 24	5	-	IV - V	33	-	504 - - -	8		TIROLO
31582	1938	12	11	19	58	-	41 47	12 43	3	-	V	36	-	502 - - -	35	150 II NO	ROCCA DI PAPA
31587	1938	12	23	17	34	47	45 24	7 30	4	11	VI	41	44	109 220 227 -	000	42 III SO	SPARONE
31601	1939	1	24	7	11	-	41 48	12 43	3	-	V	36	-	502 - - -	3	150 II NO	ROCCA DI PAPA
31605	1939	1	27	20	10	15	38 28	14 53	4	-3	VI	-	-	109 226 304 -	000	244 III NO	FILICUDI-ALICUDI
31607	1939	1	30	1	55	-	47 18	11 24	5	-	IV - V	33	-	504 - - -	8		TIROLO
31613	1939	2	11	11	16	-	46 6	13 6	5	-	VI - VII	44	-	504 - - -	8	25 III NE	FAGAGNA
31614	1939	2	11	11	16	54	44 4	11 39	2	5	VII	47	52	108 109 227 -	000	99 III SE	MARRADI
31637	1939	3	12	16	12	55	42 20	13 20	4	-1	V	35	-	91 - - -	000	145 I NE	LUCOLI
31642	1939	3	20	3	3	-	44 36	7 6	4	50	V	46	-	506 - - -	2	79 IV NE	COLLE CERVETTO
31646	1939	4	25	18	24	59	46 22	13 9	3	10	VI	44	41	501 - - -	3	14 III SE	MOGGIO UDINESE
31651	1939	5	18	2	24	-	46 15	8 0	5	-	V	36	-	506 - - -	8	15 IV SO	SVIZZERA
31653	1939	5	25	9	12	-	41 35	14 13	3	-	IV - V	33	-	91 99 - -	000	161 I SO	S.AGAPITO
31659	1939	7	3	11	45	-	46 0	11 48	4	-1	V	36	-	226 - - -	000	37 I NO	ARSIE*
31662	1939	7	10	16	27	53	45 56	12 46	3	-2	V	36	44	501 - - -	35	39 I NO	CORDENONS
31664	1939	7	10	16	39	-	46 0	13 0	5	-	V	36	-	504 - - -	8	40 IV NO	CODROIPO
31665	1939	7	11	3	47	53	42 16	14 10	4	-2	V	35	-	91 226 - -	000	147 IV NE	BUCCHIANICO
31668	1939	8	4	7	13	-	41 29	13 56	3	-	V	36	-	502 - - -	8	160 II NE	CASSINO

N	YEAR	MO	DA	HO	MI	SE	LATIT	LONGI	RE	DEP	INT	MK	ML	REFERENCES	COD	TAB./25000	EPICENTRAL ZONE
31671	1939	8	5	0	50	-	42 4	14 10	4	14	V	35	-	226 - - -	000	147 III SE	LAMA PELIGNI
31674	1939	8	17	20	32	-	47 6	10 24	5	-	IV - V	33	-	504 - - -	8		TIROLO
31684	1939	10	15	15	5	24	44 14	10 12	2	18	VII	47	48	91 97 - -	000	96 IV SE	FIVIZZANO
31695	1939	10	31	6	47	14	44 14	10 12	4	-2	VI	41	48	91 220 226 -	000	96 IV SE	FIVIZZANO
31697	1939	11	21	23	20	-	37 48	15 0	3	-	V	35	-	91 - - -	000	262 III NO	M.ETNA NORD
31706	1939	12	11	21	35	-	46 0	11 48	4	-2	V	36	-	226 - - -	000	37 I NO	ARSIE*
31716	1940	1	3	19	15	-	46 2	11 48	3	15	VI	41	-	91 304 - -	000	22 II SO	FONZASO
31717	1940	1	4	15	-	-	46 0	11 48	-	-	V	36	-	122 - - -	000	37 I NO	ARSIE*
31718	1940	1	13	19	15	-	46 0	11 48	5	-	VI	41	-	504 - - -	8	37 I NO	ARSIE*
31722	1940	1	15	13	19	24	38 8	13 27	4	14	VIII	56	48	507 508 - -	34	249 II NE	PALERMO
31728	1940	1	24	23	32	16	44 28	10 6	3	20	V	36	46	91 220 304 -	000	85 III NE	CORNIGLIO
31731	1940	1	31	-	-	-	44 0	10 58	4	-2	V - VI	38	-	226 304 - -	000	106 IV NO	MONTALE
31733	1940	1	31	11	0	-	43 24	11 18	3	8	VII	46	41	91 226 304 -	000	113 II SO	MONTERIGGIONI
31734	1940	2	4	19	25	-	42 53	11 37	3	-2	VI	41	-	502 - - -	3	129 IV SE	ABBADIA
31737	1940	2	13	17	25	-	44 6	11 23	4	-	V	36	-	91 - - -	000	98 II NE	FIRENZUOLA
31739	1940	2	16	2	5	0	42 25	12 59	3	-2	IV - V	33	-	502 - - -	35	139 III NO	M.TERMINILLO
31753	1940	4	3	5	14	-	46 38	11 0	5	-	V	36	-	504 - - -	5	10 IV NO	NATURNO
31757	1940	4	16	3	56	-	41 41	15 23	3	-2	V	35	-	91 304 - -	000	155 II SE	S.SEVERO
31763	1940	4	26	7	49	-	38 36	16 12	3	-2	VI	41	45	91 226 304 -	000	246 IV NE	S.GREGORIO
31764	1940	4	29	2	21	48	44 48	6 36	4	-	VI	41	-	506 - - -	8	66 III NE	FRANCIA
31765	1940	5	1	9	36	5	44 48	10 11	3	25	V	36	45	99 220 304 -	000	73 III NE	NOCETO
31766	1940	5	1	22	52	-	42 46	12 30	3	-	IV - V	33	-	91 - - -	000	131 III NO	MASSA MARTANA
31767	1940	5	18	4	37	35	41 41	15 23	4	-2	V	35	-	91 304 - -	000	155 II SE	S.SEVERO
31772	1940	6	8	18	46	0	43 3	12 28	3	-2	V	35	-	91 304 - -	000	123 III SO	BASTIA
31779	1940	6	19	14	10	9	42 54	11 45	2	10	VII	49	40	502 - - -	35	129 I SO	RADICOFANI
31782	1940	6	20	1	30	-	42 54	11 46	5	-	V	36	-	502 - - -	8	129 I SO	RADICOFANI
31792	1940	7	2	1	30	0	43 5	12 34	4	-2	V - VI	38	-	90 91 304 -	000	123 III SO	BASTIA
31809	1940	7	27	-	-	-	42 42	12 30	4	-2	V	35	-	304 - - -	000	131 III SO	ACQUASPARTA
31826	1940	9	24	6	29	-	44 30	9 42	3	-	V	36	-	91 99 - -	000	84 III NE	COMPIANO
31828	1940	10	10	-	-	-	43 42	12 30	3	-2	VI	-	-	304 - - -	000	109 III SO	URBANIA
31829	1940	10	10	16	44	5	43 42	12 20	4	-2	VI	41	-	91 304 - -	000	108 II SE	PIANDIMELETO
31830	1940	10	15	8	51	-	41 48	14 10	4	5	V - VI	38	-	226 - - -	000	153 III NE	CASTEL DI SANGRO
31832	1940	10	16	2	44	30	43 45	12 20	4	-	VI	41	-	99 - - -	000	108 II SE	PIANDIMELETO
31834	1940	10	16	13	17	40	42 55	11 47	2	20	VIII	57	44	502 - - -	3	129 I NO	CONTIGNANO
31836	1940	10	17	0	0	0	46 29	10 22	5	-2	V	36	-	504 - - -	3	8 II NE	BORMIO
31841	1940	10	24	4	2	-	42 28	14 15	4	-	V	35	-	91 - - -	000	141 II NO	PESCARA
31843	1940	11	4	22	2	-	42 54	11 46	3	20	VII-VIII	55	-	502 - - -	35	129 I SO	RADICOFANI
31844	1940	11	4	22	2	-	42 54	14 42	-	-2	VI	41	41	227 - - -	000	134A IV SE	MEDIO ADRIATICO
31849	1940	11	11	11	10	-	42 54	11 46	5	-	V	36	-	502 - - -	8	129 I SO	RADICOFANI
31850	1940	11	12	23	26	-	43 6	12 23	3	-	IV - V	33	-	91 - - -	000	122 II NE	PERUGIA
31854	1940	11	24	15	30	11	41 48	13 45	4	-1	V - VI	38	-	226 - - -	000	152 II NO	PESCASSEROLI
31859	1940	12	19	22	58	21	43 40	10 38	4	-2	V	35	-	91 304 - -	000	105 III SE	VICOPISANO
31868	1940	12	31	2	55	-	41 37	13 48	3	-	V	36	-	502 - - -	35	160 I NO	ATINA
31873	1941	1	17	20	30	-	45 59	14 20	5	3	V	34	-	504 - - -	8		BREZOVICA
31875	1941	2	3	20	44	8	43 0	12 24	3	-2	VII	46	-	226 304 - -	000	130 I NE	DERUTA
31880	1941	2	23	20	12	42	44 8	7 17	2	20	VI	47	43	99 220 326 -	000	90 II NO	CIRIEGIA
31885	1941	3	9	5	44	-	42 54	12 54	4	-2	VI	41	-	122 226 304 -	000	131 I SE	SELLANO
31888	1941	3	10	8	-	-	42 54	12 54	4	-	VII	46	-	91 - - -	000	131 I SE	SELLANO
31891	1941	3	16	16	35	2	38 18	12 12	3	85	VII	58	68	507 - - -	235	248L IV NE	BASSO TIRRENO
31900	1941	3	31	0	38	-	42 46	12 30	3	-	IV - V	33	-	91 - - -	000	131 III NO	MASSA MARTANA

N	YEAR	MO	DA	HO	MI	SE	LATIT	LONGI	RE	DEP	INT	MK	ML	REFERENCES	COD	TAB./25000	EPICENTRAL ZONE
31901	1941	3	31	12	20	-	40 10	16 0	3	-	V	35	-	91 - - -	000	211 IV SO	S.MARTINO
31902	1941	4	13	5	10	-	42 46	12 30	3	-	V	35	-	91 - - -	000	131 III NO	MASSA MARTANA
31903	1941	4	14	3	22	5	42 45	12 45	4	7	V	35	-	226 - - -	000	131 II SO	SPOLETO
31905	1941	4	14	11	22	-	42 45	12 45	4	7	V	35	-	226 - - -	000	131 II SO	SPOLETO
31906	1941	4	14	11	24	-	42 45	12 45	4	-2	V	35	-	226 - - -	000	131 II SO	SPOLETO
31907	1941	4	14	15	0	-	43 3	12 28	4	-2	IV - V	33	-	91 - - -	000	123 III SO	BASTIA
31908	1941	4	14	15	15	-	43 3	12 28	4	-2	IV - V	33	-	91 - - -	000	123 III SO	BASTIA
31909	1941	4	14	21	18	-	42 46	12 30	3	-	V	35	-	91 - - -	000	131 III NO	MASSA MARTANA
31910	1941	4	14	21	34	-	42 46	12 30	3	-	V	35	-	91 - - -	000	131 III NO	MASSA MARTANA
31913	1941	4	16	19	23	-	42 46	12 30	3	-	IV - V	33	-	91 - - -	000	131 III NO	MASSA MARTANA
31925	1941	5	5	8	27	-	42 48	12 36	4	-2	VI	41	-	91 304 - -	000	131 III NE	CASTEL RITALDI
31928	1941	5	6	6	39	-	42 46	12 30	3	-	V	35	-	91 - - -	000	131 III NO	MASSA MARTANA
31939	1941	5	13	21	6	-	42 46	12 30	3	-	IV - V	33	-	91 - - -	000	131 III NO	MASSA MARTANA
31946	1941	5	18	-	-	-	41 42	15 24	4	-2	VI	41	-	226 304 - -	000	155 II SE	S.SEVERO
31954	1941	5	22	6	16	-	38 12	15 30	3	-	V - VI	38	-	91 - - -	000	254 IV SO	MESSINA
31955	1941	5	22	6	16	-	38 48	15 18	3	5	VIII- IX	54	-	510 - - -	4	240N II NO	BASSO TIRRENO
31962	1941	5	25	21	43	-	42 56	12 42	3	-	V	35	-	91 - - -	000	131 IV NE	SPELLO
31967	1941	5	28	-	-	-	38 16	15 52	3	-2	VI	41	-	507 - - -	A23	254 I NE	S.EUFEMIA
31971	1941	5	30	8	1	-	42 46	12 30	3	-	IV - V	33	-	91 - - -	000	131 III NO	MASSA MARTANA
31998	1941	6	21	6	20	-	40 10	16 0	3	-	IV - V	33	-	91 - - -	000	211 IV SO	S.MARTINO
32015	1941	7	5	11	20	-	42 46	12 30	3	-	IV - V	33	-	91 - - -	000	131 III NO	MASSA MARTANA
32020	1941	7	9	1	15	-	42 46	12 30	3	-	IV - V	33	-	91 - - -	000	131 III NO	MASSA MARTANA
32022	1941	7	9	11	10	-	42 46	12 30	3	-	V	35	-	91 - - -	000	131 III NO	MASSA MARTANA
32031	1941	7	20	20	45	-	37 57	13 10	3	-	V	35	-	91 - - -	000	258 IV NE	S.CIPIRELLO
32035	1941	7	26	-	-	-	42 2	13 28	3	17	V	35	-	304 - - -	000	146 III SO	CELANO SUD
32047	1941	8	20	10	36	32	41 42	15 24	5	-2	-	-	51	91 226 - -	000	155 II SE	S.SEVERO
32054	1941	9	3	2	38	-	39 18	16 20	3	-	IV - V	33	-	91 - - -	000	236 I NE	SPEZZANO
32056	1941	9	3	23	23	-	44 18	11 14	4	5	V	36	-	91 226 304 -	000	98 I NO	LOIANO
32057	1941	9	7	11	13	-	41 12	15 0	5	-2	VII	46	-	226 - - -	000	174 IV SO	MONTECALVO
32058	1941	9	8	16	30	-	42 0	13 4	3	10	VII	49	45	502 - - -	000	235 IV NO	GERANO
32063	1941	10	7	-	-	-	41 12	15 0	4	-2	VII	46	-	122 226 - -	000	174 IV SO	MONTECALVO
32064	1941	10	7	11	13	-	41 12	15 0	4	-2	VI	41	-	122 226 - -	000	174 IV SO	MONTECALVO
32067	1941	10	17	22	32	-	41 38	13 42	4	-	V	36	-	502 - - -	000	35 160 IV NE	ARPINO
32071	1941	11	1	-	-	-	36 43	15 6	4	-	VI	41	-	507 - - -	000	5 277 III SE	PACHINO
32072	1941	11	3	20	44	12	43 0	12 26	2	3	VII	46	43	91 226 304 -	000	130 I NE	DERUTA
32073	1941	11	5	8	35	-	37 10	14 22	3	-	IV - V	33	-	91 - - -	000	272 I SE	P.PIAZZA
32081	1941	11	12	1	22	-	42 46	12 30	3	-	V	35	-	91 - - -	000	131 III NO	MASSA MARTANA
32083	1941	11	13	2	33	-	43 34	12 10	3	-	IV - V	33	-	91 - - -	000	115 IV SE	SANSEPOLCRO
32087	1941	11	16	1	16	-	43 44	13 20	3	-	IV - V	33	-	91 - - -	000	110 II SE	MEDIO ADRIATICO
32093	1941	12	3	0	30	-	38 48	15 18	3	-	VII	-	-	91 - - -	000	240N II NO	BASSO TIRRENO
32094	1941	12	3	0	52	-	38 48	15 18	3	-	V	-	-	91 - - -	000	240N II NO	BASSO TIRRENO
32095	1941	12	3	1	23	-	38 48	15 18	3	-	VII	-	-	91 - - -	000	240N II NO	BASSO TIRRENO
32096	1941	12	3	1	48	-	38 48	15 18	3	-3	VI	-	-	91 304 - -	000	240N II NO	BASSO TIRRENO
32097	1941	12	7	22	10	-	41 55	13 5	5	-	V	36	-	502 - - -	8	151 IV NE	SUBIACO
32098	1941	12	13	19	14	-	40 12	16 54	5	30	VI	41	-	91 226 304 -	000	212 I SE	ALTO IONIO
32100	1941	12	18	11	7	-	43 32	13 38	4	-	V	35	-	91 - - -	000	118 IV SE	NUMANA
32107	1942	1	17	2	4	-	43 32	13 38	4	-2	V	35	-	91 226 304 -	000	118 IV SE	NUMANA
32111	1942	1	28	23	52	-	42 54	12 32	4	-2	V	35	-	90 91 226 -	000	131 IV SO	GUALDO CATTANEO
32113	1942	1	31	8	37	-	42 54	13 32	3	-2	V - VI	38	-	91 226 304 -	000	133 IV SO	ASCOLI PICENO OVE
32114	1942	2	7	-	-	-	44 48	10 21	3	20	V	36	-	226 304 - -	000	73 II NE	PARMA EST

N	YEAR	MO	DA	HO	MI	SE	LATIT	LONGI	RE	DEP	INT	MK	ML	REFERENCES	COD	TAB./25000	EPICENTRAL ZONE
32116	1942	2	9	2	5	-	37 30	13 7	3	-	V	35	-	91 - - -	000	266 III NE	MACAUDA
32124	1942	2	26	22	-	-	46 12	12 34	5	-	V	36	-	501 - - -	3	24 IV SO	BARCIS
32126	1942	3	15	23	30	-	44 36	6 54	3	-2	V	36	-	326 - - -	000	78 I NE	MONGIOIA
32132	1942	4	7	22	27	-	43 32	13 38	4	-2	VI - VII	43	-	91 304 - -	000	118 IV SE	NUMANA
32133	1942	4	12	0	1	52	46 15	13 50	5	11	VI	45	-	504 - - -	8	26 I SE	IUGOSLAVIA
32144	1942	5	23	-	-	-	44 33	9 50	3	30	V	36	-	91 226 304 -	000	84 I SE	VALMOZZOLA
32148	1942	6	20	14	42	-	45 54	10 54	3	4	VI	41	36	90 91 304 -	000	35 I SE	RIVA
32151	1942	7	5	22	30	-	42 16	12 20	5	-	V	36	-	502 - - -	8	143 I NE	CIVITA CASTELLANA
32152	1942	7	21	1	0	-	41 12	15 0	3	-	V	35	-	91 - - -	000	174 IV SO	MONTECALVO
32153	1942	7	25	19	40	-	41 41	13 44	3	5	V	35	-	92 226 304 -	000	152 II SO	ALVITO
32156	1942	8	7	9	47	-	42 52	13 32	3	-2	V	35	-	92 226 304 -	000	133 IV SO	ASCOLI PICENO OVE
32165	1942	10	13	15	56	-	42 12	12 24	5	-	IV - V	33	-	502 - - -	8	143 I SE	NEPI
32173	1942	11	4	2	19	-	42 24	13 24	-	-	IV - V	33	-	122 - - -	000	139 II SE	L*AQUILA
32178	1942	11	15	16	29	-	37 36	15 6	3	-1	VI	41	40	226 304 - -	000	270 IV NE	ACIREALE
32181	1942	12	4	2	19	-	42 18	13 24	3	-	IV - V	33	-	92 - - -	000	145 I NE	LUCOLI
32188	1942	12	19	16	2	36	44 40	6 40	5	-	V	36	-	506 - - -	8	66 III SE	FRANCIA
32192	1942	12	29	3	45	-	46 3	14 30	5	4	IV - V	32	-	504 - - -	8		LJUBLJANA
32194	1943	1	11	18	25	16	42 46	13 25	3	18	V - VI	38	43	92 220 226 -	000	132 II NE	ACQUASANTA
32200	1943	1	16	14	33	18	42 46	13 25	3	11	VI	41	-	220 226 - -	000	132 II NE	ACQUASANTA
32204	1943	1	24	17	8	32	45 48	10 18	5	-	IV - V	33	-	504 - - -	3	34 II NO	BOVEGNO
32209	1943	1	28	3	55	-	37 36	15 6	4	-2	VI	41	40	226 304 318 -	000	270 IV NE	ACIREALE
32211	1943	1	29	3	22	45	42 43	13 16	3	16	VI	46	46	502 - - -	3	132 II SO	ACCUMOLI
32214	1943	1	29	3	50	-	37 37	15 12	3	-	IV - V	33	-	92 - - -	000	270 IV NE	ACIREALE
32216	1943	1	30	21	5	-	44 24	6 48	3	-2	V	36	-	326 - - -	000	78 II SO	FRANCIA
32217	1943	2	2	15	45	36	42 48	13 30	3	8	VI	41	-	92 226 304 -	000	133 III NO	CASTEL TROSINO
32220	1943	2	21	4	54	-	43 16	12 42	3	-	IV - V	33	-	92 - - -	000	123 IV NE	PADULE
32229	1943	3	13	5	15	-	42 53	13 42	4	-	V	35	-	90 92 - -	000	133 IV SE	ASCOLI PICENO EST
32230	1943	3	13	5	16	-	43 6	13 18	3	-	V	-	-	90 - - -	000	124 II NO	S.GINESIO
32232	1943	3	23	-	-	-	43 6	13 18	3	-2	VII	46	44	304 - - -	000	124 II NO	S.GINESIO
32233	1943	3	25	15	40	-	43 6	13 18	3	-2	VII	46	-	90 226 304 -	000	124 II NO	S.GINESIO
32239	1943	4	4	13	17	-	41 36	13 30	-	-	IV - V	33	-	122 - - -	000	160 IV NO	ARCE
32240	1943	4	17	7	14	-	43 6	12 36	3	5	V	35	-	92 226 - -	000	123 III NE	VALFABBRICA
32243	1943	4	19	0	12	-	43 6	12 36	3	5	VI	41	-	92 226 304 -	000	123 III NE	VALFABBRICA
32247	1943	5	22	19	3	52	45 12	7 38	4	10	V	39	46	506 - - -	35	56 IV SE	CIRIE*
32256	1943	6	12	4	21	16	46 24	13 0	4	5	VI	41	-	90 92 - -	000	14 III SO	TOLMEZZO
32257	1943	6	13	4	21	-	46 24	12 48	3	-	V	36	-	501 - - -	8	13 II SO	AMPEZZO
32264	1943	7	23	22	30	-	46 1	11 48	3	-2	V - VI	39	-	501 - - -	235	22 II SO	FONZASO
32265	1943	7	24	1	43	55	46 0	11 54	3	7	VII	47	47	90 92 304 -	000	37 I NE	SEREN
32269	1943	7	24	3	26	-	46 1	11 48	5	-	V	36	-	501 - - -	3	22 II SO	FONZASO
32272	1943	7	31	4	37	40	43 48	13 12	3	5	VII	46	-	220 226 304 -	000	110 III NE	MONDOLFO
32273	1943	7	31	5	38	0	43 32	13 38	4	-	V	35	-	90 92 - -	000	118 IV SE	NUMANA
32275	1943	8	2	0	13	-	43 48	13 18	3	5	VI	41	-	90 226 304 -	000	110 II NO	MEDIO ADRIATICO
32276	1943	8	3	0	6	-	43 32	13 38	4	-	V	35	-	92 - - -	000	118 IV SE	NUMANA
32277	1943	8	3	-	-	-	43 48	13 12	3	5	VI	41	37	304 - - -	000	110 III NE	MONDOLFO
32282	1943	9	17	3	39	15	39 30	15 18	3	270		-	55	304 - - -	000	227M II NO	BASSO TIRRENO
32283	1943	10	3	8	28	29	42 55	13 40	3	-	VIII	56	-	510 - - -	34	133 IV NE	OFFIDA
32285	1943	10	16	12	10	7	45 6	8 6	4	-2	V	36	42	99 220 304 -	000	57 III NE	GABIANO
32286	1943	10	16	19	18	30	45 6	8 6	4	-2	V	36	45	90 220 304 -	000	57 III NE	GABIANO
32290	1943	11	15	8	30	-	46 1	11 48	3	16	VI	46	-	501 - - -	3	22 II SO	FONZASO
32291	1943	11	17	7	30	-	46 1	11 54	4	-2	VI	41	-	226 - - -	000	22 II SE	FELTRE

N	YEAR	MO	DA	HO	MI	SE	LATIT	LONGI	RE	DEP	INT	MK	ML	REFERENCES	COD	TAB./25000	EPICENTRAL ZONE
32293	1943	12	8	20	35	-	42 54	13 42	3	-2	VI	41	45	226 304 - -	000	133 IV SE	ASCOLI PICENO EST
32297	1944	2	11	6	33	-	46 30	13 45	5	3	VI	39	-	504 - - -	8	14A II NO	IUGOSLAVIA
32299	1944	8	18	21	55	-	45 0	7 6	4	-2	V	36	-	226 - - -	000	67 IV NE	PEROSA
32300	1944	11	27	5	26	-	45 0	7 6	4	-2	V	36	-	90 226 - -	000	67 IV NE	PEROSA
32307	1945	4	25	20	23	32	45 30	11 0	5	-	V	36	-	504 - - -	5	49 III NO	VERONA
32309	1945	4	26	3	58	50	45 30	11 0	3	-	V	36	-	504 - - -	8	49 III NO	VERONA
32310	1945	6	14	5	3	45	44 48	9 12	4	-2	VI - VII	44	44	99 220 304 -	000	71 III NE	VARZI
32311	1945	6	29	7	32	10	44 48	9 12	5	-2	V	36	41	220 227 - -	000	71 III NE	VARZI
32312	1945	6	29	15	37	13	44 48	9 12	4	-2	VII-VIII	49	50	99 220 304 -	000	71 III NE	VARZI
32314	1945	7	23	-	-	-	40 10	15 49	3	-2	V	35	-	226 304 - -	000	210 I SO	ROCCA ROSSA
32315	1945	8	2	-	-	-	44 26	9 44	4	-2	V	36	-	304 - - -	000	84 II NO	BORGO VAL DI TARO
32319	1945	10	17	23	50	-	42 43	12 7	5	-	IV - V	33	-	502 - - -	8	130 III SE	ORVIETO
32320	1945	12	15	5	27	54	45 0	8 48	4	-2	VI	41	47	220 227 304 -	000	70 I NO	SALE
32321	1945	12	25	21	25	-	47 12	11 24	5	-	V	36	-	504 - - -	8		TIROLO
32322	1946	1	2	6	14	-	44 30	6 45	5	-	IV - V	33	-	506 - - -	8	78 II NO	FRANCIA
32323	1946	1	6	11	25	-	46 0	13 37	5	3	V	34	-	504 - - -	8	40A IV NE	GORIZIA
32324	1946	1	25	17	32	-	46 19	7 30	4	-	VIII- IX	55	-	506 - - -	8		VALLESE
32327	1946	1	26	3	15	-	46 19	7 30	4	-	VII-VIII	49	-	506 - - -	8		VALLESE
32328	1946	2	4	4	12	-	46 19	7 30	4	-	VII	47	-	506 - - -	8		VALLESE
32329	1946	2	9	13	19	-	42 40	15 30	4	-2		-	40	226 - - -	000	134CIII SO	MEDIO ADRIATICO
32330	1946	2	18	23	0	-	44 36	9 36	4	-2	VI	41	-	226 304 - -	000	84 IV NE	PIONE
32331	1946	3	15	7	2	-	38 12	15 36	-	-2	VI	41	-	318 - - -	000	254 IV SE	VILLA S.GIOVANNI
32333	1946	4	3	17	1	44	39 48	16 0	3	-2	VI	41	42	226 318 - -	000	221 III NO	M.PALANUDA
32335	1946	4	15	9	52	-	43 0	16 0	4	-2	VI - VII	43	-	227 - - -	000	134D IV NO	MEDIO ADRIATICO
32336	1946	4	29	0	5	-	42 1	12 59	3	-2	V	36	-	502 - - -	3	145 III SO	ARSOLI
32338	1946	5	30	4	41	-	46 19	7 30	4	-	VIII	52	-	506 - - -	8		VALLESE
32353	1946	12	25	7	22	36	46 6	12 24	6	-2	V - VI	39	-	501 - - -	A	23 II NE	CANSIGLIO
32360	1947	2	17	0	12	33	44 54	7 18	4	13	VII-VIII	50	46	220 304 - -	000	67 I SO	S. SECONDO
32362	1947	2	23	22	40	54	46 0	10 0	5	-	V	36	-	504 - - -	35	34 IV NO	PIZZO PRESOLANA
32364	1947	2	26	5	42	-	41 0	17 30	4	-2	VIII	51	50	226 227 - -	000	191 IV NO	BASSO ADRIATICO
32367	1947	3	25	22	33	-	46 36	13 48	5	-	V	36	-	504 - - -	8	14A I NO	AUSTRIA
32368	1947	3	27	23	-	-	36 54	14 0	4	-	V	36	-	507 - - -	3	275 IV SO	CANALE DI SICILIA
32370	1947	3	28	13	55	-	38 11	15 33	-	-	V	35	-	318 - - -	000	254 IV SO	MESSINA
32372	1947	4	14	14	53	-	42 30	15 0	4	-2	VI	41	42	220 226 304 -	000	141BIII NO	MEDIO ADRIATICO
32380	1947	5	4	6	-	-	38 30	16 30	3	-2	V	35	-	33 - - -	000	247 III NO	STILO
32386	1947	5	10	19	0	-	38 54	16 30	3	-2	VI	41	-	507 - - -	5	242 IV SO	CARAFFA
32389	1947	5	11	0	0	-	38 42	16 42	-	-2	V	35	-	122 - - -	000	242 III SE	ALTO IONIO
32397	1947	5	11	6	32	15	38 42	16 34	3	-3	IX	56	-	510 - - -	235	242 III SO	MAR IONIO
32424	1947	5	13	14	30	-	38 42	16 42	-	-	V	35	-	122 - - -	000	242 III SE	ALTO IONIO
32430	1947	6	1	22	-	-	44 47	10 47	-	-2	V	36	41	227 - - -	000	74 II NO	CORREGGIO
32436	1947	6	12	4	15	-	41 41	15 18	4	-	IV - V	33	-	90 - - -	000	155 II SO	TORREMAGGIORE
32440	1947	6	23	6	25	-	38 42	16 42	4	-2	V	35	-	122 226 - -	000	242 III SE	ALTO IONIO
32441	1947	6	23	8	-	-	38 42	16 42	4	-2	VI	41	-	122 226 - -	000	242 III SE	ALTO IONIO
32443	1947	6	23	14	0	-	38 42	16 42	-	-	V	35	-	122 - - -	000	242 III SE	ALTO IONIO
32444	1947	6	23	19	0	-	38 42	16 42	-	-	V	35	-	122 - - -	000	242 III SE	ALTO IONIO
32451	1947	6	29	20	20	-	39 18	16 15	3	-2	VI	41	-	507 - - -	3	236 I NO	COSENZA
32453	1947	7	4	20	8	27	40 54	15 54	5	-3	VII	46	45	220 226 - -	000	187 I SE	FORENZA
32455	1947	7	31	7	54	52	39 15	15 15	3	290		-	55	226 304 - -	000	235M I SO	BASSO TIRRENO
32456	1947	8	22	21	-	-	46 12	12 48	-	-2	V	36	-	122 - - -	000	24 I SO	MANIAGO
32463	1947	8	23	24	0	-	46 10	12 50	5	-	V	36	-	501 - - -	8	24 I SE	CASTELNOVO

N	YEAR	MO	DA	HO	MI	SE	LATIT	LONGI	RE	DEP	INT	MK	ML	REFERENCES	COD	TAB./25000	EPICENTRAL ZONE
32464	1947	8	30	6	47	42	45 57	6 42	4	-	V	36	-	506 - - -	8	27 IV NE	FRANCIA
32465	1947	9	1	22	18	54	39 15	15 15	3	250		-	55	226 304 - -	000	235M I SO	BASSO TIRRENO
32468	1947	9	28	1	24	-	46 25	13 1	5	-	V	36	-	501 - - -	3	14 III NO	ARTA
32472	1947	9	28	18	50	-	38 42	16 42	-	-	V	35	-	122 - - -	000	242 III SE	ALTO IONIO
32477	1947	10	15	7	50	0	43 6	13 6	3	-	V	36	-	510 - - -	A5	124 III NE	POLVERINA
32481	1947	10	16	11	27	51	38 11	15 33	4	-	IV - V	33	-	226 - - -	000	254 IV SO	MESSINA
32482	1947	10	17	-	-	-	38 3	14 55	3	-2	V - VI	38	-	226 304 - -	000	252 II SE	RACCUIA
32485	1947	10	31	17	0	-	41 24	14 0	4	-	V	35	-	226 - - -	000	161 III SO	MIGNANO
32486	1947	11	3	4	0	-	43 29	10 38	4	-	VII	46	-	226 - - -	000	112 III NE	CHIANNI
32487	1947	11	3	13	30	-	43 29	10 38	4	-	VII	46	-	226 - - -	000	112 III NE	CHIANNI
32492	1947	11	27	23	40	-	46 2	12 41	5	-	V	36	-	501 - - -	3	24 III SE	AVIANO
32498	1947	12	24	11	3	-	43 6	11 36	4	-2	VI	41	-	226 304 - -	000	121 III NE	S.GIOVANNI
32502	1947	12	25	20	42	34	45 42	10 12	4	-3	VI	41	42	504 - - -	5	34 III SE	GARDONE TROMPIA
32505	1948	1	9	17	40	-	45 50	14 50	5	7	V	37	-	504 - - -	8		VEL. LASCE
32507	1948	1	10	-	-	-	43 8	13 32	3	-2	V - VI	38	-	226 304 - -	000	125 III NO	MONTEGIORGIO
32510	1948	1	18	3	10	-	42 42	11 54	3	-	VI	41	-	502 - - -	8	129 II SE	ACQUAPENDENTE
32515	1948	1	19	2	-	-	42 45	11 52	5	-	IV - V	33	-	502 - - -	8	129 II SE	ACQUAPENDENTE
32516	1948	1	19	5	27	-	44 54	6 36	4	-2	V	36	-	326 - - -	000	66 IV SE	FRANCIA
32517	1948	1	19	11	-	-	42 45	11 52	5	-	V	36	-	502 - - -	8	129 II SE	ACQUAPENDENTE
32519	1948	1	19	24	-	-	42 45	11 52	5	-	V	36	-	502 - - -	8	129 II SE	ACQUAPENDENTE
32520	1948	1	20	1	15	-	42 41	11 55	5	-	V	36	-	502 - - -	8	129 II SE	ACQUAPENDENTE
32521	1948	1	20	2	40	-	42 41	11 55	3	-1	VI	41	-	502 - - -	3	129 II SE	ACQUAPENDENTE
32527	1948	1	23	-	-	-	44 8	10 48	4	-2	V	36	-	304 - - -	000	97 II NO	CUTIGLIANO
32528	1948	1	27	0	0	0	44 33	7 22	4	-2	V	36	-	304 - - -	000	79 I SE	VENASCA
32529	1948	2	7	0	0	0	44 8	10 48	4	-2	V	36	-	304 - - -	000	97 II NO	CUTIGLIANO
32533	1948	3	4	4	10	-	46 2	14 13	5	5	V	36	-	504 - - -	8		ROVTE
32547	1948	6	2	-	-	-	42 56	13 5	3	-2	V	35	-	226 - - -	000	132 IV NE	VISSO
32553	1948	6	13	6	33	36	43 33	12 10	3	5	VIII	51	45	220 226 304 -	000	115 IV SE	SANSEPOLCRO
32554	1948	6	13	7	56	30	43 33	12 10	3	7	VI	41	41	220 226 304 -	000	115 IV SE	SANSEPOLCRO
32561	1948	7	4	19	30	0	43 32	10 15	4	-	V	35	-	90 - - -	000	111 I SO	LIVORNO
32563	1948	7	15	0	-	-	42 13	13 58	3	7	V	35	-	226 304 - -	000	147 IV SO	S.VALENTINO
32564	1948	7	15	22	45	-	42 17	13 58	3	6	V	35	-	226 304 - -	000	147 IV NO	SCAFA
32566	1948	7	17	19	34	3	45 54	10 24	5	-	V	36	-	504 - - -	5	34 I SE	BAZENA
32581	1948	8	2	19	25	-	39 6	16 24	3	-2	VI	41	-	226 304 - -	000	236 II NE	SOVERIA
32584	1948	8	18	21	12	20	41 30	16 0	4	15	VIII	51	49	220 226 304 -	000	165 III NO	ZAPPONETA
32585	1948	8	21	8	44	47	41 30	15 48	4	15	VII	46	48	220 226 304 -	000	164 II NO	BORGO MEZZANONE
32586	1948	8	22	23	16	20	41 30	15 54	4	15	VII	46	48	226 304 - -	000	164 II NE	SETTE POSTE
32592	1948	9	11	0	46	-	46 0	7 0	4	-2	V	36	-	326 - - -	000	28 IV NO	FRANCIA
32598	1948	10	5	1	30	-	46 18	12 30	5	-	IV - V	33	-	504 - - -	235	24 IV NO	CLAUT
32601	1948	10	12	11	51	35	46 17	13 4	5	-	VI	41	-	504 - - -	5	25 IV NO	TRASAGHIS
32602	1948	10	16	12	10	-	38 48	15 12	4	-2	VI	-	-	220 226 318 -	000	240NIII NE	BASSO TIRRENO
32606	1948	11	3	11	40	26	42 53	11 35	3	-2	VII	46	-	502 - - -	3	129 IV SE	ABBADIA
32607	1948	11	3	13	30	-	42 50	11 35	5	-	V - VI	38	-	502 - - -	8	129 III NE	SANTA FIORA
32609	1948	11	5	11	20	-	46 24	12 46	3	-	V	36	-	226 - - -	000	13 II SO	AMPEZZO
32610	1948	11	11	8	47	-	47 18	11 24	5	-	IV - V	33	-	504 - - -	8		TIROLO
32611	1948	11	13	9	52	6	41 4	8 41	3	13	VI	41	44	226 303 304 -	000	167 III SE	MAR DI SARDEGNA
32612	1948	11	14	20	40	-	42 54	11 32	4	-	VI	41	-	502 - - -	8	129 IV SO	ARCIDOSSO
32613	1948	11	15	12	21	-	42 51	11 39	3	-1	VI - VII	43	-	502 - - -	3	129 IV SE	ABBADIA
32616	1948	11	16	21	57	43	41 4	8 41	4	-		-	45	226 303 - -	000	167 III SE	MAR DI SARDEGNA
32617	1948	11	17	11	-	-	42 50	11 35	4	-	IV - V	33	-	502 - - -	8	129 III NE	SANTA FIORA

N	YEAR	MO	DA	HO	MI	SE	LATIT	LONGI	RE	DEP	INT	MK	ML	REFERENCES	COD	TAB./25000	EPICENTRAL ZONE
32620	1948	11	21	21	50	-	41 4	8 41	4	13	VI	41	44	220 226 304 -	000	167 III SE	MAR DI SARDEGNA
32622	1948	11	24	11	20	-	42 54	11 32	5	-	V	36	-	502 - - -	8	129 IV SO	ARCIDOSSO
32624	1948	11	28	6	5	-	42 53	11 40	3	-1	VI	41	-	502 - - -	3	129 IV SE	ABBADIA
32627	1948	11	29	18	8	-	42 54	11 37	3	-1	VII	46	-	502 - - -	3	129 IV SE	ABBADIA
32628	1948	11	30	22	30	-	42 54	11 32	3	-1	V	36	-	502 - - -	35	129 IV SO	ARCIDOSSO
32632	1948	12	8	4	30	-	41 4	8 41	4	13	IV - V	33	-	226 - - -	000	167 III SE	MAR DI SARDEGNA
32633	1948	12	8	13	15	-	41 4	8 41	4	13	IV - V	33	-	226 - - -	000	167 III SE	MAR DI SARDEGNA
32634	1948	12	8	13	45	-	41 4	8 41	4	13	VI	41	44	220 226 304 -	000	167 III SE	MAR DI SARDEGNA
32635	1948	12	8	23	0	-	41 4	8 41	4	13	IV - V	33	-	226 - - -	000	167 III SE	MAR DI SARDEGNA
32640	1948	12	17	21	18	2	42 36	12 54	6	-2	VI	41	-	502 - - -	A	138 I NE	TERNANO
32643	1948	12	26	23	15	-	46 4	13 15	5	-	V	36	-	226 - - -	000	25 II SO	UDINE
32645	1948	12	27	10	15	-	46 16	12 31	5	-	V	36	-	501 - - -	8	24 IV NO	CLAUT
32648	1949	2	17	2	-	-	42 31	12 51	5	-	IV - V	33	-	502 - - -	8	138 I SE	POGGIO BUSTONE
32649	1949	2	17	4	38	-	44 20	6 55	3	-2	V	36	-	326 - - -	000		BARCELLONNETTE
32657	1949	2	22	17	20	15	40 10	16 0	4	-	V	35	-	226 - - -	000	211 IV SO	S.MARTINO
32667	1949	3	5	16	-	-	42 31	12 51	5	-	V	36	-	502 - - -	8	138 I SE	POGGIO BUSTONE
32671	1949	3	9	4	16	30	44 6	11 23	3	-2	VI	41	42	220 226 304 -	000	98 II NE	FIRENZUOLA
32674	1949	3	11	5	5	-	42 31	12 51	4	-	V	36	-	502 - - -	8	138 I SE	POGGIO BUSTONE
32683	1949	3	24	2	46	45	46 12	7 54	3	-	V	36	-	99 - - -	000		VISPERTAL
32686	1949	3	28	21	34	20	42 48	13 6	4	-2	VI	41	-	226 - - -	000	132 III NE	NORCIA
32687	1949	3	29	21	45	-	42 31	12 51	5	-	V	36	-	502 - - -	8	138 I SE	POGGIO BUSTONE
32695	1949	4	18	0	32	-	42 31	12 51	5	-	V	36	-	502 - - -	8	138 I SE	POGGIO BUSTONE
32697	1949	4	21	0	24	-	42 31	12 51	5	-	V	36	-	502 - - -	8	138 I SE	POGGIO BUSTONE
32735	1949	6	3	8	8	-	42 31	12 51	5	-	V - VI	38	-	502 - - -	8	138 I SE	POGGIO BUSTONE
32737	1949	6	3	16	16	-	42 31	12 51	5	-	V	36	-	502 - - -	8	138 I SE	POGGIO BUSTONE
32739	1949	6	4	22	30	-	42 13	12 25	5	-	VI	41	-	502 - - -	8	143 I SE	NEPI
32742	1949	6	10	14	12	-	42 31	12 51	5	-	V	36	-	502 - - -	8	138 I SE	POGGIO BUSTONE
32746	1949	6	19	14	33	44	42 30	12 51	4	-	IV - V	33	-	502 - - -	5	138 II NE	CANTALICE
32748	1949	6	20	0	27	-	42 31	12 51	5	-	V	36	-	502 - - -	8	138 I SE	POGGIO BUSTONE
32750	1949	6	20	19	40	-	42 31	12 51	5	-	IV - V	33	-	502 - - -	8	138 I SE	POGGIO BUSTONE
32756	1949	6	24	21	45	-	42 31	12 51	5	-	IV - V	33	-	502 - - -	8	138 I SE	POGGIO BUSTONE
32768	1949	7	6	17	57	-	42 31	12 51	5	-	V	36	-	502 - - -	8	138 I SE	POGGIO BUSTONE
32776	1949	7	22	12	21	18	46 12	7 54	4	-2	V - VI	39	43	220 226 - -	000		VISPERTAL
32787	1949	8	19	8	15	-	46 6	14 15	5	3	V	34	-	504 - - -	8		GORENJA VAS
32791	1949	8	19	11	-	-	46 6	14 15	5	3	V	34	-	504 - - -	8		GORENJA VAS
32817	1949	10	8	3	8	49	37 18	14 30	3	20	V - VI	45	48	507 - - -	56	273 IV NO	M.FRASCA
32820	1949	10	16	15	0	-	42 31	12 51	5	-	V	36	-	502 - - -	8	138 I SE	POGGIO BUSTONE
32827	1949	10	24	16	47	36	41 42	15 18	3	-2	V	35	37	90 226 304 -	000	155 II SO	TORREMAGGIORE
32828	1949	10	27	19	8	34	42 35	12 49	3	-2	VI - VII	43	44	502 - - -	23	138 I SO	LABRO
32830	1949	11	2	18	33	50	46 18	12 54	3	-2	V	36	-	90 226 - -	000	24 I NE	PIELUNGO
32843	1949	12	6	3	46	7	43 42	13 24	4	-	V	35	-	90 220 226 -	000	110 II SE	MEDIO ADRIATICO
32844	1949	12	7	2	43	54	45 53	13 56	5	5	VI	41	-	504 - - -	8	40A I SE	IUGOSLAVIA
32848	1949	12	9	13	45	-	38 7	15 35	4	10	VI	41	-	226 - - -	000	254 III NE	REGGIO CALABRIA
32852	1949	12	12	2	-	-	42 32	12 50	5	-	V	36	-	502 - - -	8	138 I SE	POGGIO BUSTONE
32862	1949	12	23	4	57	5	44 12	10 12	3	-2	IV - V	33	-	220 227 - -	000	96 IV SE	FIVIZZANO
32867	1949	12	31	3	30	-	42 17	12 49	5	-	V	36	-	502 - - -	8	144 I NO	SALISANO
32869	1950	1	1	10	3	-	41 12	14 54	3	5	VI	41	37	226 - - -	000	173 I SE	PIETRELCINA
32871	1950	1	4	10	4	-	42 36	12 42	4	-	V	35	-	90 - - -	000	138 IV NE	CESI
32873	1950	1	13	13	12	34	46 27	12 22	4	-2	V	36	-	99 226 304 -	000	12 II NE	PIEVE DI CADORE
32874	1950	1	20	20	-	-	42 23	12 57	5	-	V	36	-	502 - - -	8	138 II SE	RIETI

N	YEAR	MO	DA	HO	MI	SE	LATIT	LONGI	RE	DEP	INT	MK	ML	REFERENCES	COD	TAB./25000	EPICENTRAL ZONE
32876	1950	2	20	1	55	12	46 24	13 6	6	-2	V - VI	39	-	501 - - -	A	14 III SE	AMARO
32882	1950	3	7	3	49	25	42 42	13 15	4	-	V	36	-	502 - - -	35	132 II SO	ACCUMOLI
32884	1950	3	7	4	5	49	42 38	13 18	4	-2	IV - V	33	47	502 - - -	35	139 I NO	AMATRICE
32889	1950	3	8	6	42	41	37 41	15 8	3	-1	VIII	51	43	226 304 - -	000	262 III SE	GIARRE
32892	1950	3	12	18	15	-	42 42	13 15	4	10	VII	49	-	502 - - -	3	132 II SO	ACCUMOLI
32894	1950	3	19	8	4	6	37 14	14 53	3	-2	V	36	38	507 - - -	3	273 I SE	FRANCOFONTE
32897	1950	3	29	2	4	33	41 13	14 58	3	-2	V - VI	38	-	226 304 - -	000	174 IV SO	MONTECALVO
32898	1950	3	29	2	20	2	41 13	14 58	4	-2	V	35	-	226 - - -	000	174 IV SO	MONTECALVO
32904	1950	4	1	21	54	21	43 32	10 15	4	10	VII	46	46	226 304 - -	000	111 I SO	LIVORNO
32909	1950	4	6	6	58	57	43 32	10 15	4	-2	V	35	-	226 - - -	000	111 I SO	LIVORNO
32910	1950	4	6	22	43	56	43 32	10 15	4	-2	V	35	-	226 - - -	000	111 I SO	LIVORNO
32911	1950	4	7	4	16	50	43 32	10 20	3	10	VI	41	-	226 304 - -	000	111 I SE	SALVIANO
32912	1950	4	8	8	47	-	37 43	15 9	3	-1	VIII	51	52	507 - - -	3	262 III SE	GIARRE
32914	1950	4	8	-	-	-	37 41	15 8	-	-	VII	46	-	318 - - -	000	262 III SE	GIARRE
32919	1950	4	10	3	55	-	38 11	15 33	3	-	VII	46	-	507 - - -	23	254 IV SO	MESSINA
32924	1950	4	19	-	-	-	41 12	14 12	4	-1	VI	41	-	226 - - -	000	172 IV SE	PIGNATARO
32929	1950	4	25	19	7	-	45 50	14 11	5	3	V	34	-	504 - - -	8		POSTOJNA
32936	1950	5	5	20	53	0	46 30	13 0	6	-2	V	36	-	501 - - -	A	14 III NO	TOLMEZZO
32939	1950	6	12	15	14	46	38 46	15 15	4	-	V	-	-	226 318 - -	000	240N II NO	BASSO TIRRENO
32941	1950	6	21	11	47	3	45 54	7 6	4	-2	V	36	-	326 - - -	000	28 IV SE	GRAN S. BERNARDO
32949	1950	7	18	23	52	41	38 24	15 24	3	5	V - VI	39	-	507 - - -	35	244R II SE	BASSO TIRRENO
32951	1950	7	19	19	0	-	38 42	15 42	3	-2		-	44	507 - - -	3	2400III SE	BASSO TIRRENO
32956	1950	8	5	3	30	-	37 41	15 8	-	-	IV - V	33	-	318 - - -	000	262 III SE	GIARRE
32961	1950	9	3	22	41	20	42 49	13 20	4	-2	VI	41	40	226 304 - -	000	132 II NE	ACQUASANTA
32963	1950	9	5	4	8	57	42 31	13 21	3	3	VIII	51	54	181 226 304 -	000	139 I SE	CAMPOTOSTO
32980	1950	9	18	0	39	-	42 31	13 12	3	10	VI	41	-	226 304 - -	000	139 IV SE	BORBONA
32985	1950	10	24	16	18	-	47 6	10 36	5	-	IV - V	33	-	504 - - -	8		TIROLO
32987	1950	11	2	16	51	12	45 47	10 40	4	-2	V	36	-	90 226 - -	000	35 III NE	VALVESTINO
32988	1950	11	5	10	18	18	46 5	13 1	5	-	IV - V	33	-	504 - - -	8	25 III SO	SEDEGLIANO
33008	1950	12	9	12	24	48	38 10	15 29	-	-	IV - V	33	-	318 - - -	000	254 IV SO	MESSINA
33021	1950	12	9	14	45	38	38 0	15 29	3	10	VI	44	37	507 - - -	3	263 IV NO	BASSO IONIO
33050	1951	1	11	8	10	24	43 30	11 6	4	-	V	35	-	226 - - -	000	113 III NE	COLLE VAL D*ELSA
33051	1951	1	16	1	11	48	42 0	15 48	4	12	VII	46	48	220 226 304 -	000	156 I NO	FOCE VARANO
33053	1951	1	16	-	-	-	41 53	16 1	3	-2	VI	41	40	304 - - -	000	157 IV SO	VICO GARGANO
33056	1951	2	19	0	19	23	39 30	16 10	3	-	V	35	-	226 - - -	000	229 III NE	LATTARICO
33059	1951	2	20	3	6	-	46 15	12 31	3	-	V	36	-	501 - - -	8	24 IV SO	BARCIS
33060	1951	2	25	1	51	54	45 56	10 17	4	-	IV - V	33	-	226 - - -	000	34 I NO	BRENO
33061	1951	3	20	0	5	-	46 25	13 1	5	-	V	36	-	501 - - -	8	14 III NO	ARTA
33063	1951	5	15	22	54	24	45 18	9 37	2	12	VI	41	49	97 226 304 -	000	60 IV NE	CAVENAGO
33064	1951	5	16	2	26	59	45 18	9 37	2	8	VI	41	42	220 226 304 -	000	60 IV NE	CAVENAGO
33065	1951	5	21	3	44	4	42 42	13 40	4	-2	VI	41	-	226 304 - -	000	133 III SE	CAMPLI
33066	1951	5	25	20	42	25	42 48	14 12	5	-2		51	48	220 226 - -	000	134 III NE	MEDIO ADRIATICO
33070	1951	6	10	3	29	-	46 10	12 22	5	-	V	36	-	501 - - -	35	23 I SE	PIEVE D*ALPAGO
33072	1951	6	10	15	38	4	46 24	14 6	5	-	V	36	-	504 - - -	8		LOIBL PASS
33074	1951	6	24	20	40	43	44 45	12 0	5	-	V	36	-	99 - - -	000	77 III SO	S.GIOVANNI
33079	1951	6	30	3	45	-	44 30	6 48	3	-2	V	36	-	324 - - -	000	78 II NO	FRANCIA
33080	1951	7	19	2	23	33	41 35	13 50	4	-		-	42	- - - -	000	160 I SE	S.ELIA
33081	1951	7	20	11	48	-	41 23	13 59	3	-2	VI	41	-	502 - - -	3	160 II SE	S.AMBROGIO
33084	1951	7	31	0	14	48	40 30	15 55	4	-		-	42	- - - -	000	199 II NE	CALVELLO
33085	1951	8	2	12	50	56	42 42	13 12	4	5	V	35	-	226 - - -	000	132 III SE	OCRICCHIO

N	YEAR	MO	DA	HO	MI	SE	LATIT	LONGI	RE	DEP	INT	MK	ML	REFERENCES	COD	TAB./25000	EPICENTRAL ZONE
33086	1951	8	8	19	56	-	42 36	13 30	3	19	VII-VIII	48	49	226 227 304 -	000	140 IV NO	CORTINO
33087	1951	8	8	21	11	-	42 36	13 30	3	-2	VI	41	-	226 - - -	000	140 IV NO	CORTINO
33091	1951	8	9	4	45	-	42 36	13 30	4	-2	V	35	-	226 - - -	000	140 IV NO	CORTINO
33092	1951	8	9	5	45	-	42 36	13 30	4	-2	VI	41	-	226 - - -	000	140 IV NO	CORTINO
33093	1951	8	9	14	13	-	42 36	13 30	4	-2	VII	46	-	226 - - -	000	140 IV NO	CORTINO
33095	1951	8	12	21	19	27	46 19	7 28	4	-2	V	36	44	226 227 - -	000		MONTANA
33096	1951	8	12	21	19	37	44 8	10 12	4	-2	V	36	44	99 226 - -	000	96 III NE	M.SAGRO
33098	1951	9	1	6	56	1	43 6	13 12	4	-2	VII	46	54	99 226 304 -	000	124 III NE	POLVERINA
33099	1951	9	25	20	57	12	41 25	14 20	4	-	-	-	40	- - - -	000	161 II NE	ROCCAMANDOLFI
33100	1951	10	29	22	48	56	44 18	10 48	3	15	V	36	42	90 226 227 -	000	97 I NO	LAMA MOCOGNO
33101	1951	11	18	4	49	-	46 54	10 54	5	-	V	36	-	504 - - -	8	3 I SE	AUSTRIA
33104	1951	11	19	19	48	-	46 22	13 19	3	-	V	36	-	501 - - -	8	14 II SO	CHIUSAFORTE
33109	1951	12	24	23	20	-	37 46	15 0	-	-	V	35	-	318 - - -	000	262 III NO	M.ETNA NORD
33111	1952	1	18	1	36	-	46 2	12 33	3	-	V	36	-	501 - - -	35	24 III SO	POLCENIGO
33121	1952	2	23	21	56	23	45 48	14 16	5	18	VI	47	-	504 - - -	8		POSTOJNA
33133	1952	3	1	12	29	24	37 41	15 7	3	-1	VII	46	35	507 - - -	5	262 III SE	GIARRE
33135	1952	3	1	12	35	22	37 36	15 12	3	-1	VI	41	35	507 - - -	3	270 IV NE	ACIREALE
33138	1952	3	1	17	0	54	37 36	15 12	3	-1	VI	41	35	507 - - -	3	270 IV NE	ACIREALE
33140	1952	3	2	8	10	-	37 41	15 7	-	-	VII	46	-	318 - - -	000	262 III SE	GIARRE
33141	1952	3	2	14	14	54	37 42	15 6	4	-	V	35	-	226 - - -	000	262 III SE	GIARRE
33145	1952	3	4	5	17	12	44 27	10 46	3	-	IV - V	33	-	99 226 - -	000	86 II NO	SERRAMAZZONI
33154	1952	3	10	20	4	11	38 3	15 34	-	-1	V	35	34	318 - - -	000	254 III SO	SCALETTA
33156	1952	3	19	8	13	39	37 41	15 7	3	5	VIII	-	48	226 304 - -	6	262 III SE	GIARRE
33166	1952	3	26	8	59	33	41 25	14 20	4	-		-	38	- - - -	000	161 II NE	ROCCAMANDOLFI
33167	1952	3	26	14	19	27	41 25	14 20	4	-		-	36	- - - -	000	161 II NE	ROCCAMANDOLFI
33170	1952	4	3	20	5	23	43 19	11 18	5	-	IV - V	33	-	226 - - -	000	120 I NO	SOVICILLE
33171	1952	4	16	12	52	-	42 54	11 32	5	-	V	36	-	502 - - -	8	129 IV SO	ARCIDOSSO
33173	1952	4	16	13	50	-	42 54	11 32	4	-	V	36	-	502 - - -	8	129 IV SO	ARCIDOSSO
33180	1952	4	20	4	42	46	46 24	13 0	4	15	V	41	-	501 - - -	5	14 III SO	TOLMEZZO
33182	1952	5	3	20	56	45	45 30	10 24	3	-2	V	36	-	220 226 - -	000	47 II NE	CALCINATO
33184	1952	5	30	9	34	25	38 34	15 27	3	15		-	41	226 304 - -	000	244R I SE	BASSO TIRRENO
33186	1952	7	4	20	35	12	43 58	11 52	4	15	VII	46	44	220 226 - -	000	107 I NE	S.SOFIA
33187	1952	7	4	21	30	13	43 58	11 52	3	-	VI	41	43	99 226 296 -	000	107 I NE	S.SOFIA
33190	1952	8	18	13	54	5	42 0	15 45	4	-		-	43	- - - -	000	156 I NO	FOCE VARANO
33192	1952	8	22	2	25	31	45 0	8 18	2	25	VI -	41	42	99 226 296 304	000	69 I NO	MONTEMAGNO
33193	1952	9	10	4	17	3	39 0	15 0	3	220		-	54	304 - - -	000	240N IV NO	BASSO TIRRENO
33200	1952	11	12	9	33	24	45 48	14 54	3	-	IV - V	33	-	504 - - -	8		DVOR
33202	1952	11	28	7	20	3	44 30	11 0	4	-2	V	36	-	99 220 226 -	000	87 III NO	VIGNOLA
33204	1952	12	2	6	13	22	43 56	11 58	3	10	VI	41	43	226 - - -	000	108 IV NO	SPINELLO
33205	1952	12	2	6	18	-	44 0	11 47	3	-1	VI	41	-	90 227 - -	000	107 I NO	PREMILCUORE
33206	1952	12	6	0	15	49	41 52	16 23	4	-		-	42	- - - -	000	157 I SE	BASSO ADRIATICO
33208	1952	12	9	21	33	33	38 9	15 34	3	-2	IV - V	33	34	507 - - -	346	254 III NO	S.STEFANO
33211	1952	12	26	23	55	49	39 57	15 32	3	264		-	68	226 304 - -	000	220 IV NO	BASSO TIRRENO
33212	1953	2	13	16	29	45	44 2	11 31	3	-	VI	41	-	90 99 296 -	000	99 III SO	CASAGLIA
33215	1953	2	25	0	7	46	38 42	16 6	3	-2	V - VI	38	43	507 - - -	5	241 III SE	VIBO VALENTIA
33216	1953	2	26	7	34	56	42 38	12 55	3	-2	V	35	34	99 167 296 304	000	138 I NE	POLINO
33219	1953	3	4	10	56	29	41 52	12 31	3	-	IV - V	33	-	167 - - -	000	150 IV SO	ROMA
33224	1953	3	26	23	16	-	47 18	11 30	5	-	IV - V	33	-	504 - - -	8	1 IV NO	AUSTRIA
33228	1953	5	4	6	19	-	47 18	11 30	5	-	V	36	-	504 - - -	8	1 IV NO	AUSTRIA
33229	1953	5	21	0	36	3	37 15	14 49	3	-2	V	35	38	167 304 318 -	000	273 I SO	STAZ.VIZZINI

N	YEAR	MO	DA	HO	MI	SE	LATIT	LONGI	RE	DEP	INT	MK	ML	REFERENCES	COD	TAB./25000	EPICENTRAL ZONE
33231	1953	6	7	20	49	9	44 48	6 36	5	-	V	36	-	506 - - -	8	66 III NE	FRANCIA
33233	1953	6	10	22	16	-	47 18	11 24	5	-	V	36	-	504 - - -	8		TIROLO
33235	1953	7	2	20	22	52	42 10	14 0	4	-	IV	30	39	226 - - -	000	147 IV SO	S.VALENTINO
33236	1953	7	19	18	46	46	41 43	15 30	3	18	V	35	44	167 226 - -	000	156 III SO	BRANCIA
33237	1953	7	25	1	34	50	46 29	13 2	3	7	V	37	38	501 - - -	3	14 III NO	ARTA
33239	1953	7	30	-	-	-	39 30	17 54	3	150		-	50	304 - - -	000	231A II NE	ALTO IONIO
33242	1953	8	23	5	26	-	44 51	10 44	3	5	V	36	-	167 226 304 -	000	74 I SO	NOVELLARA
33245	1953	9	20	20	15	-	38 36	15 54	4	-2	V	35	-	167 318 - -	000	245 I NE	SPILINGA
33247	1953	9	22	15	35	30	38 32	15 53	3	-2	V	36	36	507 - - -	5	245 I SE	NICOTERA
33249	1953	9	24	20	45	-	38 38	16 6	3	-	IV - V	33	-	507 - - -	3	246 IV NE	S.GREGORIO
33250	1953	10	5	0	8	19	40 42	15 57	3	-2	V	35	42	167 226 304 -	000	187 II SE	PIETRAGALLA
33251	1953	10	9	15	20	57	43 17	11 36	2	-2	V	35	35	167 226 304 -	000	121 IV NE	RAPOLANO
33253	1953	10	25	21	24	-	46 48	13 12	5	-	V	36	-	504 - - -	8		KARNTEN
33255	1953	11	24	3	13	14	42 0	13 30	3	-2	V	35	34	167 304 - -	000	152 IV NO	TRASACCO
33256	1953	11	25	13	26	-	38 48	15 12	3	-2	V	-	-	167 318 - -	000	240NIII NE	BASSO TIRRENO
33258	1953	12	3	5	56	8	41 42	14 35	3	10	V	35	39	167 226 304 -	000	154 III SE	PETRELLA
33265	1953	12	7	9	59	17	43 12	11 1	3	-2	V	35	40	167 226 304 -	000	120 IV SO	BELFORTE
33266	1953	12	14	7	11	6	44 4	12 11	3	13	VI	41	41	99 167 304 -	000	100 III SE	BORELLO
33267	1953	12	15	12	1	-	44 4	12 11	3	-	IV - V	33	-	99 167 - -	000	100 III SE	BORELLO
33270	1953	12	29	4	14	-	41 38	13 24	3	-	V	36	-	502 - - -	8	159 I NE	FROSINONE
33273	1954	2	6	1	55	31	41 3	14 35	3	-2	V	35	38	167 226 304 -	000	173 III SE	MONTESARCHIO
33274	1954	2	8	4	5	-	40 50	15 15	3	-2	V	35	-	167 226 - -	000	186 II NO	CALABRITTO
33280	1954	3	23	14	7	-	37 36	15 11	3	5	V	35	39	167 226 304 -	000	270 IV NE	ACIREALE
33281	1954	3	23	17	55	-	42 34	12 43	3	-1	VI	41	-	502 - - -	23	138 I SO	LABRO
33282	1954	3	29	5	6	10	44 0	11 54	3	20	V - VI	38	46	167 226 304 -	000	107 I NE	S.SOFIA
33284	1954	4	25	22	17	19	46 22	12 36	3	10	VI	44	45	501 - - -	3	13 III SE	FORNI DI SOTTO
33288	1954	5	9	22	34	30	42 52	11 32	3	10	V	39	-	502 - - -	3	129 IV SO	ARCIDOSSO
33292	1954	5	19	9	34	55	46 16	7 16	4	16	VII-VIII	54	53	506 - - -	8		VALLESE
33294	1954	7	16	0	5	-	44 43	9 32	3	10	V	36	-	167 226 304 -	000	72 III SO	FARINI
33295	1954	7	29	4	42	26	46 16	7 42	4	22	VI - VII	50	49	506 - - -	8		MONTANA
33296	1954	8	6	19	21	12	40 40	15 53	3	-2	VI	41	45	167 226 304 -	000	187 II SE	PIETRAGALLA
33298	1954	9	14	4	8	-	43 33	12 38	3	-2	V	35	-	167 226 304 -	000	116 IV SE	CAGLI
33311	1954	10	11	16	45	25	46 18	13 9	3	30	VI	49	35	501 - - -	3	25 IV NE	GEMONA
33315	1954	10	12	23	44	-	46 17	13 9	3	-2	V	36	-	501 - - -	23	25 IV NE	GEMONA
33318	1954	10	26	2	25	-	41 53	16 12	4	-	IV - V	33	-	167 - - -	000	157 IV SE	VIESTE
33322	1954	11	20	5	35	24	37 56	13 6	3	15	VI	46	39	507 508 - -	46	258 IV NE	S.CIPIRELLO
33324	1954	11	23	13	0	4	38 30	14 54	3	230	IX - X	76	59	507 - - -	56	244 III NO	BASSO TIRRENO
33325	1954	11	25	10	7	-	37 56	13 6	3	7	V	35	44	167 226 304 -	000	258 IV NE	S.CIPIRELLO
33337	1954	12	21	1	30	-	42 42	13 40	3	18	V	35	38	167 226 304 -	000	133 III SE	CAMPLI
33340	1954	12	21	15	15	-	44 0	11 54	-	-	IV - V	33	-	122 - - -	000	107 I NE	S.SOFIA
33341	1954	12	23	15	41	-	38 36	14 48	3	-3	VII	-	53	167 226 304 -	000	244Q I NO	BASSO TIRRENO
33351	1954	12	27	7	58	55	38 35	14 48	4	-3	VII	-	40	167 226 304 -	000	244Q I SO	BASSO TIRRENO
33382	1955	1	15	-	-	-	37 56	13 6	3	7	V	35	-	304 - - -	000	258 IV NE	S.CIPIRELLO
33392	1955	2	1	4	25	-	37 37	15 4	3	-1	V	35	-	167 226 318 -	000	270 IV NO	BELPASSO
33403	1955	2	2	4	45	-	37 36	15 6	4	-2	V	35	-	167 226 318 -	000	270 IV NE	ACIREALE
33404	1955	2	2	5	-	-	37 36	15 6	4	-2	V	35	-	167 226 318 -	000	270 IV NE	ACIREALE
33405	1955	2	2	5	30	-	37 36	15 6	4	-2	V	35	-	122 167 318 -	000	270 IV NE	ACIREALE
33416	1955	2	9	10	6	57	41 42	15 53	3	-1	VII-VIII	48	41	167 226 304 -	000	156 II SE	S.SALVATORE
33421	1955	2	11	4	-	-	37 37	15 4	-	-	IV - V	33	-	318 - - -	000	270 IV NO	BELPASSO
33423	1955	2	11	4	30	-	37 37	15 4	-	-	V	35	-	318 - - -	000	270 IV NO	BELPASSO

N	YEAR	MO	DA	HO	MI	SE	LATIT	LONGI	RE	DEP	INT	MK	ML	REFERENCES	COD	TAB./25000	EPICENTRAL ZONE
33425	1955	2	11	4	40	-	37 37	15 4	-	-	V	35	-	318 - - -	000	270 IV NO	BELPASSO
33426	1955	2	11	4	45	-	37 37	15 4	-	-	IV - V	33	-	318 - - -	000	270 IV NO	BELPASSO
33430	1955	2	11	12	-	-	37 37	15 4	-	-	V	35	-	318 - - -	000	270 IV NO	BELPASSO
33439	1955	2	17	1	49	-	37 37	15 4	4	-	IV - V	33	21	507 - - -	6	270 IV NO	BELPASSO
33441	1955	2	17	19	31	33	39 36	13 6	3	450		-	53	167 304 - -	000	227G IV NE	BASSO TIRRENO
33445	1955	2	24	11	20	-	41 42	15 53	3	-	IV - V	33	-	167 - - -	000	156 II SE	S.SALVATORE
33447	1955	3	4	17	36	30	41 42	15 53	3	-1	VI	41	41	167 226 304 -	000	156 II SE	S.SALVATORE
33448	1955	3	12	6	57	4	44 48	10 6	3	10	V	36	-	167 226 304 -	000	73 III NE	NOCETO
33450	1955	3	18	6	49	37	41 42	15 53	3	-1	VI - VII	43	51	167 226 304 -	000	156 II SE	S.SALVATORE
33452	1955	4	11	15	24	-	44 7	9 58	3	8	V - VI	39	-	167 226 304 -	000	96 III NO	SARZANA
33455	1955	4	21	9	-	-	41 42	15 53	3	-	IV - V	33	-	167 - - -	000	156 II SE	S.SALVATORE
33456	1955	5	5	5	49	-	41 42	15 53	3	-1	V	35	42	167 226 304 -	000	156 II SE	S.SALVATORE
33459	1955	5	12	14	15	59	44 30	7 18	2	10	VII	47	-	167 226 304 -	000	79 II NO	S.DAMIANO
33461	1955	5	22	4	58	-	47 18	11 24	5	-	VI - VII	44	-	504 - - -	8		TIROLO
33463	1955	6	15	8	43	-	47 18	11 24	5	-	IV - V	33	-	504 - - -	8		TIROLO
33465	1955	6	20	4	47	30	44 30	7 18	2	10	VII	47	-	167 304 - -	000	79 II NO	S.DAMIANO
33467	1955	7	3	23	55	34	40 6	15 42	3	9	VI	41	45	167 226 304 -	000	210 III NE	VIBONATI
33469	1955	7	7	7	14	42	46 15	7 15	5	-	IV - V	33	-	506 - - -	8		VALLESE
33470	1955	7	12	4	2	-	41 42	15 53	3	-2	VI	41	39	167 226 304 -	000	156 II SE	S.SALVATORE
33472	1955	7	21	12	45	-	39 35	16 25	3	-2	V	35	-	167 226 318 -	000	229 I SE	S.DEMETRIO
33475	1955	7	22	8	50	-	46 12	12 43	4	-	IV - V	33	-	167 - - -	000	24 I SO	MANIAGO
33478	1955	7	22	21	-	-	39 34	16 22	4	-	V	36	-	507 - - -	3	229 I SE	S.DEMETRIO
33481	1955	7	23	3	54	32	46 12	12 43	2	6	VI	41	44	99 167 223 226	000	24 I SO	MANIAGO
33484	1955	7	23	4	48	32	46 6	12 24	5	-	VI	41	-	504 - - -	5	23 II NE	PUOS
33486	1955	7	23	9	24	35	46 12	12 43	3	-	V	36	-	90 99 167 223	000	24 I SO	MANIAGO
33490	1955	7	23	19	28	54	46 12	12 43	3	-2	V	36	-	99 167 226 -	000	24 I SO	MANIAGO
33492	1955	7	23	21	5	-	39 35	16 25	3	10	VI	41	40	167 226 304 -	000	229 I SE	S.DEMETRIO
33495	1955	7	23	22	17	-	39 36	16 24	3	-	IV - V	33	-	167 318 - -	000	229 I NE	TERRANOVA
33496	1955	7	23	23	5	-	39 36	16 24	3	-	IV - V	33	-	167 318 - -	000	229 I NE	TERRANOVA
33498	1955	7	26	14	13	31	41 50	12 45	3	-1	V	36	-	502 - - -	3	150 II NO	ROCCA DI PAPA
33503	1955	8	4	20	15	-	41 42	15 52	3	-1	IV - V	33	-	167 226 - -	000	156 II SE	S.SALVATORE
33505	1955	8	19	1	47	-	41 42	15 52	3	-	IV - V	33	-	167 - - -	000	156 II SE	S.SALVATORE
33506	1955	8	22	0	10	-	47 18	11 24	5	-	IV - V	33	-	504 - - -	8		TIROLO
33510	1955	9	25	0	48	40	43 56	11 9	3	-2	V	35	-	167 226 304 -	000	106 IV NE	VAIANO
33512	1955	9	29	1	10	-	41 19	14 2	3	-1	V	36	38	502 - - -	3	172 IV NO	TEANO
33513	1955	10	9	8	10	-	44 30	7 6	4	-2	V	36	-	167 226 - -	000	79 III NE	CELLE DI MACRA
33529	1955	12	13	17	4	7	44 7	10 9	3	-2	V	36	39	167 226 304 -	000	96 III NE	M.SAGRO
33533	1955	12	31	10	22	4	37 55	15 31	4	-2		-	39	226 304 - -	000	263 IV NO	BASSO IONIO
33534	1956	1	2	9	42	4	45 26	13 50	3	-	V	36	-	504 - - -	35	53A II NE	VALMORASA
33536	1956	1	3	9	21	12	45 26	13 50	3	-	IV - V	33	-	504 - - -	35	53A II NE	VALMORASA
33538	1956	1	9	0	44	22	40 37	16 12	3	15	VII	46	44	167 226 304 -	000	200 IV NE	TRICARICO
33539	1956	1	15	19	19	-	37 54	13 6	3	-2	V	35	38	167 226 304 -	000	258 IV SE	CAMPOREALE
33540	1956	1	22	17	59	-	44 11	7 2	4	-2	V	36	-	324 - - -	000	90 IV SO	COLLALUNGA
33543	1956	1	27	5	20	-	39 30	16 7	4	-2	V	36	42	507 - - -	35	229 III NE	LATTARICO
33545	1956	1	31	2	25	29	45 33	14 17	5	7	VII	48	-	504 - - -	8		VILLA NEVOSO
33546	1956	1	31	3	1	6	45 30	14 24	5	-	V	36	-	504 - - -	8		ILIRSKA BISTRICA:
33547	1956	1	31	3	58	17	45 30	14 24	5	-	V	36	-	504 - - -	8		ILIRSKA BISTRICA:
33549	1956	2	1	15	10	50	39 1	15 38	3	234		-	62	167 226 304 -	000	235NIII SE	BASSO TIRRENO
33551	1956	2	3	13	42	16	45 33	14 17	5	8	VI	43	-	504 - - -	8		VILLA NEVOSO
33556	1956	2	6	2	55	-	37 41	15 7	3	-2	V	35	-	167 226 304 -	000	262 III SE	GIARRE

N	YEAR	MO	DA	HO	MI	SE	LATIT	LONGI	RE	DEP	INT	MK	ML	REFERENCES	COD	TAB./25000	EPICENTRAL ZONE
33561	1956	2	19	14	49	-	41 43	15 53	3	-2	V	35	35	167 226 304 -	000	156 II SE	S.SALVATORE
33562	1956	2	20	1	29	27	45 17	11 47	3	13	V - VI	39	-	99 304 - -	000	64 I NO	BATTAGLIA
33563	1956	2	20	1	29	41	44 37	11 48	3	13	VI - VII	44	46	167 226 304 -	000	88 I NO	CONSANDOLO
33565	1956	2	21	5	30	-	45 54	11 0	5	-	V	36	-	504 - - -	8	36 IV SO	ROVERETO
33566	1956	2	21	6	15	-	45 54	11 3	3	8	V	36	-	167 226 304 -	000	36 IV SO	ROVERETO
33569	1956	2	22	22	55	6	43 20	11 20	3	-2	VI - VII	43	-	167 226 304 -	000	120 I NE	SIENA
33576	1956	2	23	9	8	40	43 20	11 20	4	-2	V - VI	38	-	167 226 304 -	000	120 I NE	SIENA
33578	1956	3	4	10	44	12	41 37	15 58	4	-		-	45	90 99 - -	000	165 IV NO	TORRE VARCARO
33579	1956	3	8	11	3	30	45 33	14 17	5	8	VI	43	-	504 - - -	8		VILLA NEVOSO
33582	1956	3	19	23	35	-	43 54	7 54	3	8	V	35	37	167 226 304 -	000	102 I SE	TAGGIA
33583	1956	4	4	8	59	57	41 10	14 10	4	-	IV	30	44	226 - - -	000	172 IV SE	PIGNATARO
33588	1956	4	26	3	0	3	44 9	11 19	3	7	VI	41	39	167 226 304 -	000	98 II NO	PASSO FUTA
33589	1956	4	26	6	13	30	44 9	11 19	3	-2	V	36	-	99 167 226 -	000	98 II NO	PASSO FUTA
33591	1956	5	10	12	30	-	46 26	12 52	5	-	VI	41	-	501 - - -	8	13 II NE	OVARO
33599	1956	5	26	18	40	-	43 57	11 47	3	15	VII	46	51	167 226 304 -	000	107 I NO	PREMILCUORE
33601	1956	5	29	16	21	-	43 57	11 49	3	-2	V	35	-	167 226 - -	000	107 I NO	PREMILCUORE
33606	1956	6	1	8	32	45	44 41	7 12	3	2	VI	41	-	167 226 304 -	000	67 III SE	M. VISO
33608	1956	6	1	10	15	-	44 39	7 29	3	-	IV - V	33	-	167 - - -	000	80 IV NO	SALUZZO
33609	1956	6	2	21	35	36	44 0	11 24	3	-	V	35	-	99 167 223 -	000	106 I NE	BORGO S.LORENZO
33610	1956	6	3	1	45	57	44 4	11 49	3	2	VII	47	37	167 304 - -	000	99 II SO	TREDOZIO
33622	1956	7	19	0	30	-	41 42	15 53	3	-2	V	35	-	167 226 - -	000	156 II SE	S.SALVATORE
33623	1956	7	23	12	54	-	41 42	15 53	3	-2	V - VI	38	-	167 226 304 -	000	156 II SE	S.SALVATORE
33624	1956	7	24	0	50	-	41 42	15 52	3	-	IV - V	33	-	167 - - -	000	156 II SE	S.SALVATORE
33633	1956	8	16	8	35	48	42 37	13 10	3	-2	V	36	38	502 - - -	3	139 IV NE	CITTAREALE
33635	1956	8	16	11	21	3	42 37	13 10	3	-	IV - V	33	-	502 - - -	3	139 IV NE	CITTAREALE
33636	1956	8	17	10	39	-	41 43	15 40	3	-1	VI - VII	43	43	167 226 304 -	000	156 III SE	S.MARCO
33638	1956	9	1	22	57	-	41 43	15 53	4	-2	V - VI	38	-	167 226 304 -	000	156 II SE	S.SALVATORE
33647	1956	9	16	9	43	14	41 38	15 55	4	-	III- IV	28	43	167 226 - -	000	164 I NE	MANFREDONIA
33649	1956	9	22	3	0	42	42 0	16 30	4	-2	V	35	-	226 - - -	000	157A IV NO	BASSO ADRIATICO
33650	1956	9	22	3	19	39	41 40	15 40	2	-2	VI	41	46	167 226 304 -	000	156 III SE	S.MARCO
33655	1956	10	3	0	34	39	42 12	13 59	4	10	V	35	32	167 226 304 -	000	147 IV SO	S.VALENTINO
33656	1956	10	3	19	12	41	42 12	13 59	4	10	V	35	-	167 - - -	000	147 IV SO	S.VALENTINO
33657	1956	10	7	19	12	41	42 30	13 30	3	-	VI	41	-	99 296 - -	000	140 III NO	GRAN SASSO
33661	1956	11	5	19	45	46	46 31	13 2	2	15	VI	46	48	501 - - -	3	14 IV SO	PALUZZA
33666	1956	11	14	13	47	48	42 45	13 30	3	-	V	35	-	225 - - -	000	133 III SO	VALLE CASTELLANA
33668	1956	11	23	15	57	6	41 35	14 24	4	-	IV - V	33	-	167 226 - -	000	161 I SE	MACCHIAGODENA
33670	1956	11	25	2	6	40	41 35	14 24	3	19	VI	41	42	167 226 304 -	000	161 I SE	MACCHIAGODENA
33671	1956	11	26	3	53	-	43 0	13 12	3	-2	V	35	35	167 226 304 -	000	132 IV NE	VISSO
33674	1956	11	29	2	15	-	41 34	14 24	3	15	V	35	-	167 226 304 -	000	161 I SE	MACCHIAGODENA
33679	1956	12	2	8	35	-	41 34	14 24	3	-	IV - V	33	-	167 - - -	000	161 I SE	MACCHIAGODENA
33680	1957	1	5	-	-	-	38 54	14 30	3	306		-	56	304 - - -	000	240M IV SO	BASSO TIRRENO
33687	1957	1	25	4	40	-	42 24	13 12	3	17	V - VI	38	40	167 226 304 -	000	139 III SE	ANTRODOCO
33692	1957	2	10	0	13	51	46 26	13 2	3	5	V	36	-	501 - - -	35	14 III NO	ARTA
33696	1957	2	18	7	52	-	46 32	13 0	3	14	V	36	-	167 226 304 -	000	14 IV SO	PALUZZA
33697	1957	2	23	7	40	-	41 42	15 42	4	-2	V	35	-	167 226 304 -	000	156 III SE	S.MARCO
33698	1957	2	27	-	-	-	41 43	15 40	4	-2	V	35	-	304 - - -	000	156 III SE	S.MARCO
33700	1957	3	3	9	26	-	37 41	15 7	3	-2	V	36	-	507 - - -	5	262 III SE	GIARRE
33702	1957	3	3	9	27	-	37 42	15 6	3	-	IV - V	33	-	507 - - -	5	262 III SE	GIARRE
33705	1957	3	8	2	17	52	36 54	14 42	3	-2	V	35	-	167 226 318 -	000	276 IV SE	M.RENNA
33706	1957	3	8	4	12	0	43 51	7 48	3	8	V	35	-	167 304 - -	000	102 I SO	CERIANA

N	YEAR	MO	DA	HO	MI	SE	LATIT	LONGI	RE	DEP	INT	MK	ML	REFERENCES	COD	TAB./25000	EPICENTRAL ZONE
33711	1957	3	12	16	20	-	42 47	13 6	3	-	VI	41	-	167 226 - -	000	132 III NE	NORCIA
33712	1957	3	13	3	19	6	42 37	13 17	3	-2	V	35	36	167 226 304 -	000	139 I NO	AMATRICE
33720	1957	4	11	16	19	14	42 17	13 2	3	-	VI	41	41	167 226 304 -	000	145 IV NO	PETRELLA
33722	1957	4	13	3	19	6	42 42	13 0	-	-	V	35	-	122 - - -	000	132 III SO	CASCIA
33725	1957	4	17	2	22	36	43 54	11 50	3	5	VII	46	44	167 226 304 -	000	107 I SE	BISERNA
33726	1957	4	17	8	40	37	43 54	11 50	3	13	VII	46	45	167 226 304 -	000	107 I SE	BISERNA
33727	1957	4	17	9	30	-	43 54	11 50	3	-	IV - V	33	-	167 - - -	000	107 I SE	BISERNA
33741	1957	4	30	5	18	-	43 43	12 2	3	-2	VI	41	41	167 226 304 -	000	108 III SO	PIEVE S.STEFANO
33746	1957	5	3	3	29	34	40 48	15 42	3	-2	V - VI	38	40	167 226 304 -	000	187 III NE	SANT*ILARIO
33747	1957	5	3	10	55	-	40 48	15 42	3	-	IV - V	33	-	167 - - -	000	187 III NE	SANT*ILARIO
33748	1957	5	6	3	14	2	38 6	14 48	3	-2	V	35	39	167 226 304 -	000	252 II NO	NASO
33752	1957	5	11	0	45	-	37 41	13 1	4	-2	V	35	-	167 226 304 -	000	258 III SO	S.MARGHERITA
33753	1957	5	11	1	43	-	37 30	13 6	4	-	IV - V	33	-	167 318 - -	000	266 III NE	MACAUDA
33754	1957	5	16	21	52	-	42 54	13 30	3	-2	V	35	38	167 226 304 -	000	133 IV SO	ASCOLI PICENO OVE
33755	1957	5	20	19	57	34	38 42	14 6	3	60	VI	-	58	167 226 304 -	000	240LIII SE	BASSO TIRRENO
33758	1957	5	21	11	44	6	38 42	14 6	3	60	VI	-	53	167 226 304 -	000	240LIII SE	BASSO TIRRENO
33759	1957	5	22	11	5	-	43 54	11 50	3	-2	V	35	38	167 226 304 -	000	107 I SE	BISERNA
33761	1957	5	22	11	53	9	38 22	16 14	4	17	VI	46	-	508 - - -	4	246 II SO	GIOIOSA
33763	1957	5	25	16	21	40	42 48	15 18	4	-	-	-	43	90 - - -	000	134B II NO	MEDIO ADRIATICO
33764	1957	5	29	-	-	-	38 22	16 14	4	-2	V	35	-	167 226 318 -	000	246 II SO	GIOIOSA
33771	1957	6	23	2	13	10	45 31	14 21	5	5	V	36	-	504 - - -	8		VILLA DEL NEVOSO:
33772	1957	6	26	2	25	-	42 54	13 24	4	-2	V	35	-	167 226 304 -	000	132 I SE	MONTEGALLO
33774	1957	6	26	8	38	-	42 54	13 24	4	-	IV - V	33	-	167 - - -	000	132 I SE	MONTEGALLO
33783	1957	7	17	6	25	18	42 44	12 43	3	-2	VI	41	-	167 226 304 -	000	131 II SO	SPOLETO
33784	1957	7	17	6	35	-	42 44	12 43	4	-	V	35	-	167 - - -	000	131 II SO	SPOLETO
33787	1957	7	19	9	4	7	42 46	12 39	3	-2	VII	46	-	167 226 304 -	000	131 III NE	CASTEL RITALDI
33792	1957	7	19	15	15	-	42 44	12 43	4	-	IV - V	33	-	167 - - -	000	131 II SO	SPOLETO
33797	1957	7	27	12	58	-	41 40	15 40	4	-2	V	35	-	167 226 304 -	000	156 III SE	S.MARCO
33798	1957	8	2	22	24	-	46 30	13 45	5	8	V	38	-	504 - - -	8	14A II NO	IUGOSLAVIA
33799	1957	8	23	5	5	30	44 12	10 18	3	8	V	36	-	167 226 304 -	000	96 I SO	PIAZZA SERCHIO
33800	1957	8	27	11	54	40	44 18	10 57	3	10	VI	41	48	167 226 304 -	000	97 I NE	MONTESE
33801	1957	9	1	17	53	24	45 30	14 17	5	2	V	32	-	504 - - -	8		VILLA NEVOSO
33806	1957	10	18	6	14	-	40 30	15 36	4	-2	V	35	41	167 226 304 -	000	199 III NE	BRIENZA
33808	1957	10	19	6	0	-	40 30	15 42	4	-	VI	41	-	226 - - -	000	199 III NE	BRIENZA
33814	1957	10	25	23	2	5	44 23	10 12	3	6	V - VI	39	-	167 226 304 -	000	85 III SE	MONCHIO
33816	1957	11	6	0	5	-	44 18	10 57	4	-	IV - V	33	-	167 - - -	000	97 I NE	MONTESE
33819	1957	11	11	21	40	-	43 30	13 42	4	-2	VI	41	45	167 226 304 -	000	118 III NE	LORETO
33821	1957	11	12	1	44	-	43 26	13 39	4	-	IV - V	33	-	167 226 - -	000	118 III NE	LORETO
33823	1957	11	12	9	40	-	43 28	13 32	4	-	IV - V	33	-	167 - - -	000	118 III NO	OSIMO
33824	1957	11	14	2	15	-	43 36	13 38	4	-	IV - V	33	-	167 - - -	000	118 IV NE	MEDIO ADRIATICO
33827	1957	12	3	16	20	-	42 47	13 6	4	9	VI	41	-	167 - - -	000	132 III NE	NORCIA
33829	1957	12	6	4	54	30	42 42	11 59	3	-2	VII-VIII	48	45	502 - - -	35	130 III SO	CASTEL GIORGIO
33831	1957	12	6	8	30	5	42 42	11 59	3	-2	IV	30	37	502 - - -	35	130 III SO	CASTEL GIORGIO
33833	1957	12	6	9	16	23	42 44	11 55	3	-2	VI - VII	43	47	502 - - -	3	129 II SE	ACQUAPENDENTE
33835	1957	12	6	9	55	-	42 42	11 59	5	-	IV - V	33	-	502 - - -	3	130 III SO	CASTEL GIORGIO
33837	1957	12	6	11	6	9	42 43	12 3	3	-2	V	36	35	502 - - -	3	130 III SO	CASTEL GIORGIO
33847	1957	12	6	22	56	58	42 43	12 3	3	-2	VI - VII	43	37	502 - - -	3	130 III SO	CASTEL GIORGIO
33852	1957	12	8	8	30	-	42 43	12 3	5	-	V	36	-	502 - - -	8	130 III SO	CASTEL GIORGIO
33858	1957	12	8	16	35	53	42 42	11 59	3	-2	VI - VII	43	38	502 - - -	3	130 III SO	CASTEL GIORGIO
33866	1957	12	10	3	57	-	42 42	11 59	4	-	IV - V	33	-	502 - - -	35	130 III SO	CASTEL GIORGIO

N	YEAR	MO	DA	HO	MI	SE	LATIT	LONGI	RE	DEP	INT	MK	ML	REFERENCES	COD	TAB./25000	EPICENTRAL ZONE
33886	1958	1	15	15	11	18	46 30	13 32	5	-	V	36	-	90 - - -	000	14AIII NO	CAVE DEL PREDIL
33890	1958	2	8	5	59	58	42 30	12 40	4	10	V - VI	42	-	502 - - -	3	138 III NE	STRONCONE
33893	1958	2	17	6	45	-	37 41	15 7	4	-1	V	35	-	226 304 318 -	000	262 III SE	GIARRE
33895	1958	3	9	2	45	-	46 28	12 26	5	-	V	36	-	501 - - -	8	12 II NE	PIEVE DI CADORE
33896	1958	3	18	22	27	28	45 5	7 25	4	-	V	36	-	99 226 - -	000	55 II SE	GIAVENO
33898	1958	4	15	5	53	17	44 0	10 30	2	2	V	35	-	226 304 - -	000	105 IV NO	BORGO MOZZANO
33899	1958	4	21	3	22	39	42 39	13 39	4	18	V	35	-	226 304 - -	000	140 IV NE	TERAMO OVEST
33900	1958	4	26	2	20	-	42 39	13 39	3	-2	V	35	-	226 - - -	000	140 IV NE	TERAMO OVEST
33902	1958	5	4	10	52	45	44 30	7 24	2	15	VI	41	43	99 226 304 -	000	79 II NE	DRONERO
33903	1958	5	7	-	-	-	42 40	12 57	4	-2	VI	41	-	226 304 - -	000	131 II SE	S.ANATOLIA
33904	1958	5	8	0	13	23	42 40	12 57	3	15	V - VI	38	-	99 226 - -	000	131 II SE	S.ANATOLIA
33905	1958	5	8	18	55	34	42 34	13 37	3	15	V	35	-	226 304 - -	000	140 IV SE	MONTORIO
33908	1958	5	30	6	26	0	42 54	11 48	3	2	VI	41	-	226 296 - -	000	129 I SO	RADICOFANI
33914	1958	6	7	17	50	30	42 37	11 6	2	2	VI	41	-	167 226 304 -	000	135 IV NE	COLLECCHIO
33917	1958	6	7	19	51	15	42 37	11 6	3	4	V	35	-	167 226 - -	000	135 IV NE	COLLECCHIO
33920	1958	6	24	6	7	4	42 21	13 26	2	10	VIII	51	50	188 226 304 -	000	139 II SE	L*AQUILA
33923	1958	6	29	10	55	-	45 20	7 19	4	-2	V	36	-	324 - - -	000	55 I NO	ALA DI STURA
33926	1958	7	2	1	6	-	39 6	16 48	3	-2	V	35	-	226 304 318 -	000	237 II NO	PETILIA
33928	1958	7	13	20	48	-	39 5	16 48	3	-2	VI	41	-	226 - - -	000	237 II SO	SERSALE
33929	1958	7	15	15	11	-	46 36	13 42	5	-	V - VI	39	-	504 - - -	8	14A IV NE	AUSTRIA
33930	1958	7	16	20	45	-	39 6	16 42	3	-2	V	35	-	226 318 - -	000	237 III NE	M.GARIGLIONE
33931	1958	7	16	21	20	-	39 6	16 42	3	-2	V	35	-	226 318 - -	000	237 III NE	M.GARIGLIONE
33935	1958	7	24	3	39	45	41 12	15 2	4	-2	V	35	40	226 304 - -	000	174 IV SO	MONTECALVO
33936	1958	7	30	12	51	10	46 12	8 36	3	-	IV - V	33	-	99 - - -	000	16 IV SE	SVIZZERA
33943	1958	9	8	5	-	-	44 38	10 0	4	10	V	36	-	130 226 - -	000	85 IV NO	SOLIGNANO
33951	1958	10	27	10	9	-	38 59	16 26	4	-2	VI - VII	43	-	507 - - -	35	241 I NE	PIANOPOLI
33954	1958	11	17	20	52	12	44 38	10 0	4	10	V	36	-	226 - - -	000	85 IV NO	SOLIGNANO
33970	1958	12	16	5	0	-	43 48	7 48	4	-	V	35	-	226 - - -	000	102 II NO	S.REMO
33971	1958	12	16	23	30	-	43 52	7 54	4	-2	V	35	-	226 304 - -	000	102 I SE	TAGGIA
33973	1959	1	1	23	58	14	42 39	13 39	3	11	VI	41	-	226 304 - -	000	140 IV NE	TERAMO OVEST
33976	1959	1	3	10	48	-	42 52	13 32	4	-2	V	35	-	226 304 - -	000	133 IV SO	ASCOLI PICENO OVE
33979	1959	1	25	23	31	59	44 30	9 30	4	-	IV - V	33	-	226 - - -	000	84 III NO	S.MARIA TARO
33983	1959	1	26	5	35	40	44 30	9 30	4	10	V - VI	39	-	226 304 - -	000	84 III NO	S.MARIA TARO
33984	1959	1	26	6	26	-	44 33	9 50	4	-	IV - V	33	-	226 - - -	000	84 I SE	VALMOZZOLA
33996	1959	2	10	7	49	42	42 54	13 42	3	-	V	35	-	99 223 226 -	000	133 IV SE	ASCOLI PICENO EST
34002	1959	3	10	23	15	0	44 0	12 0	4	15	V	35	-	99 226 - -	000	108 IV NO	SPINELLO
34003	1959	3	11	0	15	-	43 57	12 12	4	-	V - VI	38	-	226 - - -	000	108 IV NE	MERCATO SARACENO
34006	1959	3	22	21	11	5	38 23	15 56	3	-2	V	36	35	507 - - -	5	245 II SE	PALMI
34007	1959	3	24	10	24	11	43 40	11 11	3	-2	VII	46	-	226 304 - -	000	106 III SE	ROMOLA
34010	1959	4	5	10	48	-	44 31	6 46	4	8	VIII- IX	56	53	506 - - -	345	78 I SO	FRANCIA
34018	1959	4	21	21	45	-	46 28	11 42	5	-	V	36	-	501 - - -	235	11 III NE	VIGO DI FASSA
34024	1959	4	26	14	45	13	46 28	13 1	2	6	VIII	52	48	504 - - -	5	14 III NO	ARTA
34037	1959	5	7	14	50	-	45 52	13 28	3	-	V	36	-	501 - - -	8	40A IV SO	GRADISCA
34042	1959	5	7	22	54	18	45 38	14 18	5	-	IV - V	33	-	504 - - -	8		SNEZNIK MT.
34047	1959	6	2	10	1	12	41 48	15 48	4	-2	V	35	43	226 304 - -	000	156 II NO	CAGNANO
34056	1959	6	13	21	56	40	46 26	12 39	2	19	VII	52	47	501 - - -	3	13 III NE	M.BIVERA
34063	1959	6	14	1	4	-	46 28	12 40	2	19	VI	47	43	501 - - -	23	13 III NE	M.BIVERA
34089	1959	6	14	19	-	-	46 30	12 45	3	-2	VI	41	-	501 - - -	2	13 II NO	SAURIS
34090	1959	6	14	22	-	-	46 30	12 45	3	-2	VI	41	-	226 304 - -	000	13 II NO	SAURIS
34100	1959	6	16	0	41	18	37 59	15 35	3	-	IV - V	33	32	507 - - -	5	263 IV NE	CAPO DELL*ARMI

N	YEAR	MO	DA	HO	MI	SE	LATIT	LONGI	RE	DEP	INT	MK	ML	REFERENCES	COD	TAB./25000	EPICENTRAL ZONE
34103	1959	6	27	10	4	50	38 23	15 48	3	-	V	36	35	507 - - -	8	245 II SO	BASSO TIRRENO
34110	1959	7	17	13	16	36	44 36	6 48	4	-2	VI	41	-	90 226 324 -	000	78 I NO	FRANCIA
34113	1959	8	10	14	57	43	45 42	6 48	4	-2	V	36	-	99 324 - -	000	27 II SO	FRANCIA
34119	1959	9	10	0	2	40	45 18	7 30	4	-	IV - V	33	-	99 226 - -	000	56 IV NO	LANZO
34134	1959	10	15	5	14	39	41 15	15 6	4	-	IV	30	36	226 - - -	000	174 IV SE	SAVIGNANO PUGLIA
34136	1959	10	16	1	15	-	46 24	12 40	5	-	V	36	-	501 - - -	23	13 III SE	FORNI DI SOTTO
34137	1959	10	20	-	-	-	39 54	15 42	-	-	IV - V	33	-	318 - - -	000	220 IV SE	BASSO TIRRENO
34138	1959	10	22	0	42	25	41 6	15 0	4	-	IV	30	41	226 - - -	000	174 III NO	BONITO
34139	1959	10	22	1	15	-	41 15	15 6	4	-2	V	35	-	226 - - -	000	174 IV SE	SAVIGNANO PUGLIA
34143	1959	10	25	-	-	-	39 54	15 45	4	-	IV - V	33	-	226 - - -	000	220 I SO	PRAIA MARE
34146	1959	10	26	5	1	22	40 0	16 6	3	-		-	45	99 - - -	000	221 IV NE	VIGGIANELLO
34148	1959	10	26	5	47	52	40 0	16 6	3	-		-	45	99 - - -	000	221 IV NE	VIGGIANELLO
34151	1959	10	29	16	0	-	43 12	13 18	4	-	V	35	-	226 - - -	000	124 I SO	TOLENTINO
34153	1959	11	3	21	15	-	41 19	14 2	4	-	V	36	-	502 - - -	235	172 IV NO	TEANO
34155	1959	11	4	5	3	-	44 30	7 24	3	-	V	36	-	99 226 - -	000	79 II NE	DRONERO
34156	1959	11	14	20	32	33	37 42	15 6	4	-1	V - VI	38	-	226 318 - -	000	262 III SE	GIARRE
34161	1959	11	21	2	50	-	45 54	11 0	4	-	V	36	-	226 - - -	000	36 IV SO	ROVERETO
34171	1959	12	13	22	26	-	43 48	7 22	4	-2	V	35	-	324 - - -	000		PEILLE
34172	1959	12	16	0	5	-	44 18	11 6	4	10	V	36	-	220 226 304 -	000	98 IV NE	VERGATO
34173	1959	12	21	23	40	-	43 48	7 36	4	-2	V	35	-	226 - - -	000	102 III NE	VENTIMIGLIA
34175	1959	12	23	9	29	-	37 16	14 48	2	77	VI - VII	56	56	507 - - -	35	273 I NO	MILITELLO
34177	1959	12	24	5	37	22	37 42	14 48	4	-2	V	36	-	507 - - -	3	261 II SO	GROTTA FUMATA
34179	1960	1	3	20	19	34	39 18	15 18	3	290		-	62	226 304 - -	000	235M I NO	BASSO TIRRENO
34180	1960	1	4	9	20	-	43 8	13 10	4	-2	V	35	38	226 304 - -	000	124 III NE	POLVERINA
34182	1960	1	6	15	17	34	46 29	12 42	3	4	VII	45	-	501 - - -	3	13 III NE	M.BIVERA
34184	1960	1	6	15	20	53	46 28	12 42	3	-2	V - VI	39	40	502 - - -	3	13 III NE	M.BIVERA
34196	1960	1	7	1	41	20	46 28	12 42	3	-2	V	36	-	501 - - -	3	13 III NE	M.BIVERA
34197	1960	1	7	1	42	22	46 21	12 40	3	-2	V	36	-	226 - - -	000	13 III SE	FORNI DI SOTTO
34201	1960	1	7	8	37	3	46 28	12 42	3	-2	V	36	-	501 - - -	3	13 III NE	M.BIVERA
34207	1960	1	7	14	46	33	46 21	12 40	5	-	V	36	-	504 - - -	5	13 III SE	FORNI DI SOTTO
34211	1960	1	8	6	53	24	46 21	12 40	3	-2	V	36	-	226 - - -	000	13 III SE	FORNI DI SOTTO
34223	1960	1	11	11	27	-	41 18	13 59	2	7	VII	48	-	502 - - -	5	172 IV NO	TEANO
34226	1960	1	13	4	45	-	41 19	14 2	2	7	VI	43	-	502 - - -	3	172 IV NO	TEANO
34227	1960	1	17	19	22	-	41 24	13 59	5	-	V	36	-	502 - - -	8	161 III SO	MIGNANO
34233	1960	1	28	14	34	19	44 36	6 48	4	-	V	36	-	506 - - -	8	78 I NO	FRANCIA
34234	1960	2	2	6	20	-	42 53	13 10	4	-	V	35	-	99 - - -	000	132 IV SE	CASTEL SANT*ANGEL
34235	1960	2	6	12	0	30	42 59	12 36	4	-2	VI	41	-	226 304 - -	000	131 IV NE	SPELLO
34239	1960	2	17	15	32	50	45 35	14 19	5	14	VI	46	-	504 - - -	8		MONTE NEVOSO
34242	1960	2	19	2	30	14	45 44	10 27	2	15	VI	41	45	185 186 226 -	000	34 II SE	VESTONE
34243	1960	2	24	1	51	-	43 10	12 56	4	-2	V - VI	38	-	226 - - -	000	123 I SE	FIUMINATA
34244	1960	2	24	3	13	43	45 45	10 27	3	20	V	36	-	99 304 - -	000	34 II SE	VESTONE
34245	1960	2	24	23	40	-	41 41	13 45	4	-	IV - V	33	-	226 - - -	000	152 II SO	ALVITO
34248	1960	3	10	0	-	-	41 40	15 37	4	-2	V	35	-	226 304 - -	000	156 III SE	S.MARCO
34250	1960	3	12	0	31	-	42 39	13 14	4	-2	V	36	-	502 - - -	3	139 I NO	AMATRICE
34251	1960	3	14	4	44	27	42 2	13 15	4	-1	VII	46	-	226 304 - -	000	145 II SO	TAGLIACOZZO
34254	1960	3	16	1	52	48	42 38	13 10	3	20	VI	41	-	226 304 - -	000	139 IV NE	CITTAREALE
34256	1960	3	23	23	8	49	46 19	8 4	3	-2	VIII	52	46	220 226 304 -	000	15 IV NO	SVIZZERA
34261	1960	4	12	4	30	-	42 50	12 45	2	-	IV - V	33	-	99 - - -	000	131 II NO	CAMPELLO
34262	1960	4	15	2	45	11	43 45	12 17	2	-2	VI	41	-	226 304 - -	000	108 II SO	SESTINO
34269	1960	4	23	11	44	-	42 41	12 32	3	-	VI	41	-	502 - - -	8	131 III SO	ACQUASPARTA

N	YEAR	MO	DA	HO	MI	SE	LATIT	LONGI	RE	DEP	INT	MK	ML	REFERENCES	COD	TAB./25000	EPICENTRAL ZONE
34275	1960	4	30	0	52	6	44 0	11 30	3	-	V	35	-	99 - - -	000	107 IV NO	VICCHIO
34277	1960	4	30	1	38	36	44 10	11 45	4	-	VI	41	-	99 304 - -	000	99 I SO	BRISIGHELLA
34279	1960	5	4	2	45	-	44 15	10 17	4	-2	V	36	-	99 226 - -	000	96 I SO	PIAZZA SERCHIO
34280	1960	5	4	3	5	-	44 15	10 17	4	-2	V	36	-	99 226 - -	000	96 I SO	PIAZZA SERCHIO
34287	1960	5	8	-	-	-	42 38	12 58	4	-2	VI	41	-	304 - - -	000	139 IV NO	MONTELEONE
34293	1960	5	25	22	-	-	40 56	9 7	4	-2	V	35	-	226 304 - -	000	181 IV NE	CALANGIANUS
34299	1960	7	12	14	8	-	42 43	12 33	3	-	VI	41	-	502 - - -	35	131 III SO	ACQUASPARTA
34301	1960	7	14	4	18	-	46 25	13 1	3	-	V	36	-	501 - - -	3	14 III NO	ARTA
34302	1960	7	18	2	1	-	42 36	12 29	4	-	V	36	37	502 - - -	8	138 IV NO	SAN GEMINI
34304	1960	7	18	4	7	0	42 33	12 29	3	-2	VI	41	40	502 - - -	3	138 IV SO	NARNI
34313	1960	7	20	23	9	40	42 30	12 30	3	10	VI	44	44	502 - - -	3	138 III NO	OTRICOLI
34320	1960	7	23	22	37	-	42 32	12 35	5	-	IV - V	33	31	502 - - -	8	138 IV SE	TERNI
34322	1960	7	23	22	38	-	42 32	12 35	5	-	IV - V	33	32	502 - - -	35	138 IV SE	TERNI
34324	1960	7	24	14	17	-	42 32	12 35	5	-	IV - V	33	35	502 - - -	35	138 IV SE	TERNI
34327	1960	7	24	21	32	-	42 32	12 35	5	-	IV - V	33	35	502 - - -	35	138 IV SE	TERNI
34329	1960	7	25	6	18	26	37 42	15 6	4	-1	VI	41	-	226 304 - -	000	262 III SE	GIARRE
34333	1960	7	25	7	41	-	42 32	12 35	5	-	IV - V	33	30	502 - - -	8	138 IV SE	TERNI
34334	1960	7	25	15	33	0	37 41	15 7	3	-	V	35	-	226 - - -	000	262 III SE	GIARRE
34336	1960	7	27	6	45	-	42 34	12 39	6	-	V	36	28	502 - - -	8	138 IV SE	TERNANO
34339	1960	7	31	5	9	-	42 34	12 37	4	-	IV - V	33	-	502 - - -	8	138 IV SE	TERNI
34347	1960	7	31	18	0	-	42 34	12 37	4	-	IV - V	33	29	502 - - -	8	138 IV SE	TERNI
34348	1960	8	8	5	45	32	45 31	11 10	4	-2	V	36	-	99 226 304 -	000	49 IV SE	TREGNAGO
34351	1960	8	10	13	3	-	42 35	12 37	4	-	IV - V	33	37	502 - - -	35	138 IV SE	TERNI
34352	1960	8	11	3	19	-	47 18	11 30	5	-	IV - V	33	-	504 - - -	8	1 IV NO	AUSTRIA
34353	1960	8	18	2	1	0	42 24	12 36	3	-2	V	35	34	99 226 304 -	000	138 III SE	MONTEBUONO
34356	1960	8	21	20	50	-	42 34	12 34	5	-	V	36	33	502 - - -	35	138 IV SO	NARNI
34359	1960	8	25	-	-	-	37 41	15 7	-	-1	VI	41	35	304 - - -	000	262 III SE	GIARRE
34363	1960	9	2	0	19	-	42 31	13 6	5	-	V	36	-	502 - - -	8	139 IV SE	BORBONA
34367	1960	9	9	5	3	-	42 34	12 39	6	-		-	41	502 - - -	8	138 IV SE	TERNANO
34371	1960	9	9	10	43	0	42 42	12 30	6	-	VI	41	34	502 - - -	A	131 III SO	ACQUASPARTA
34374	1960	9	9	21	28	33	42 42	12 30	6	-	V	36	37	502 - - -	A	131 III SO	ACQUASPARTA
34388	1960	10	4	8	1	30	42 30	12 31	6	-2	V	36	35	502 - - -	A	138 III NO	NARNI
34402	1960	10	29	0	8	39	44 0	11 18	3	2	VII	46	-	99 226 304 -	000	106 I NO	S.PIERO
34405	1960	11	10	15	31	30	43 58	11 23	3	-2	V	35	-	99 226 - -	000	106 I NE	BORGO S.LORENZO
34407	1960	11	11	23	0	-	46 0	10 45	-	-	IV - V	33	-	122 - - -	000	35 I NO	PRANZO
34409	1960	11	16	23	0	-	46 2	10 42	4	-	IV - V	33	-	94 226 - -	000	20 III SE	BREGUZZO
34414	1960	12	2	8	39	16	37 56	15 49	4	-2	V	36	36	507 - - -	5	263 I NO	MELITO PORTO SALV
34415	1960	12	4	4	30	17	42 50	12 45	3	-2	V - VI	38	42	226 304 - -	000	131 II NO	CAMPELLO
34418	1960	12	6	1	26	22	44 36	6 40	4	-	V	36	-	506 - - -	8	78 IV NE	FRANCIA
34419	1960	12	7	20	42	48	44 19	11 6	3	-	V	36	-	99 223 226 -	000	98 IV NE	VERGATO
34421	1960	12	8	5	38	9	43 45	12 30	3	-2	VI	41	-	226 - - -	000	109 III SO	URBANIA
34424	1960	12	12	21	59	18	43 45	12 50	4	-2	V	35	-	99 304 - -	000	109 II SE	SERRUNGARINA
34428	1961	1	29	22	32	27	41 36	14 6	4	14	V	35	42	226 304 - -	000	161 IV NE	COLLI VOLTURNO
34435	1961	2	21	21	14	-	42 20	13 45	4	-	IV - V	33	-	99 - - -	000	146 I NO	CAPESTRANO
34436	1961	3	3	2	31	-	46 26	13 1	5	-	IV - V	33	-	501 - - -	3	14 III NO	ARTA
34438	1961	3	3	21	11	-	43 14	12 47	4	-2	V	35	-	226 304 - -	000	123 I SO	GUALDO TADINO
34443	1961	3	15	1	50	-	46 48	10 54	5	-	V - VI	39	-	504 - - -	35	3 II NE	CIME NERE
34444	1961	3	23	1	1	59	43 35	12 36	2	5	VII	46	-	99 226 304 -	000	116 IV SE	CAGLI
34445	1961	3	23	6	10	-	42 54	12 38	4	-2	V	35	-	226 - - -	000	131 IV SE	MONTEFALCO
34447	1961	3	24	10	36	0	38 9	15 36	3	14	V - VI	43	50	508 - - -	45	254 III NE	REGGIO CALABRIA

N	YEAR	MO	DA	HO	MI	SE	LATIT	LONGI	RE	DEP	INT	MK	ML	REFERENCES	COD	TAB./25000	EPICENTRAL ZONE
34454	1961	3	24	10	55	11	38 9	15 36	-	-	IV - V	33	33	318 - - -	000	254 III NE	REGGIO CALABRIA
34458	1961	3	24	11	41	7	38 7	15 37	-	-	IV - V	33	33	318 - - -	000	254 III NE	REGGIO CALABRIA
34461	1961	3	24	12	6	33	38 8	15 37	-	-	IV - V	33	34	318 - - -	000	254 III NE	REGGIO CALABRIA
34477	1961	3	25	10	40	-	42 26	13 19	2	-2	V	35	35	226 304 - -	000	139 II NO	PIZZOLI
34481	1961	4	6	11	34	-	41 58	13 23	2	-2	VII	46	-	502 - - -	35	151 I NE	CAPISTRELLO
34483	1961	4	7	17	36	-	41 58	13 24	4	-2	V	36	-	502 - - -	3	151 I NE	CAPISTRELLO
34485	1961	4	10	6	57	50	42 1	13 3	3	7	VI	43	41	502 - - -	3	145 III SO	ARSOLI
34486	1961	4	12	0	44	10	42 2	13 5	3	7	VI	41	41	226 304 - -	000	145 III SE	PERETO
34491	1961	4	17	16	6	-	42 2	13 26	4	-2	VII	46	44	226 - - -	000	145 II SE	AVEZZANO
34492	1961	4	17	16	6	14	40 41	13 57	3	-		-	46	99 - - -	000	183 II SE	ISOLA D*ISCHIA
34496	1961	5	8	22	45	51	44 6	11 56	4	15	V - VI	39	42	99 226 304 -	000	99 II NE	DOVADOLA
34497	1961	5	22	6	30	-	43 23	12 24	4	-2	V	35	-	226 - - -	000	115 II SE	CARPINI
34498	1961	5	22	20	23	-	43 40	12 25	4	-2	V	35	-	226 - - -	000	108 II SE	PIANDIMELETO
34500	1961	5	29	4	13	41	44 15	11 30	4	10	V	36	38	99 226 - -	000	99 IV SO	CASTEL DEL RIO
34501	1961	5	29	4	14	18	43 52	11 51	3	10	V	35	38	99 304 - -	000	107 I SE	BISERNA
34505	1961	6	8	0	55	16	41 20	14 1	4	-2	V	35	36	226 304 - -	000	172 IV NO	TEANO
34509	1961	6	23	23	30	-	42 56	12 42	4	-2	V	35	-	99 304 - -	000	131 IV NE	SPELLO
34510	1961	6	24	11	15	-	42 53	12 40	4	-2	V	35	-	99 304 - -	000	131 IV SE	MONTEFALCO
34518	1961	8	3	10	26	29	44 12	10 12	3	-1	VI	41	-	99 226 304 -	000	96 IV SE	FIVIZZANO
34522	1961	8	9	13	4	26	46 36	10 24	2	-2	VII	47	-	226 - - -	000	8 I NE	VAL D*AVIGNA
34523	1961	8	13	22	34	18	44 48	10 15	3	10	V	36	41	99 304 - -	000	73 II NO	PARMA OVEST
34528	1961	8	19	12	4	56	40 38	16 10	5	-		-	46	297 - - -	000	200 IV NE	TRICARICO
34542	1961	10	31	-	-	-	42 21	13 1	2	10	VI	41	38	304 - - -	000	139 III SO	CANETRA
34543	1961	10	31	-	-	-	42 21	13 1	2	10	VIII	51	47	304 - - -	000	139 III SO	CANETRA
34545	1961	10	31	13	37	18	42 25	13 5	2	4	VIII	50	49	502 - - -	3	139 III NE	M.GIANO
34547	1961	10	31	13	41	59	42 25	13 5	3	-1	VI	41	40	502 - - -	3	139 III NE	M.GIANO
34549	1961	10	31	16	29	56	42 25	13 5	3	3	IV - V	31	-	502 - - -	35	139 III NE	M.GIANO
34550	1961	10	31	18	5	-	42 25	13 5	5	-	IV - V	33	-	502 - - -	8	139 III NE	M.GIANO
34551	1961	11	1	5	4	39	42 21	13 1	4	3	V	35	-	226 237 - -	000	139 III SO	CANETRA
34554	1961	11	1	-	-	-	42 21	13 1	2	10	VI	41	38	304 - - -	000	139 III SO	CANETRA
34555	1961	11	1	-	-	-	42 21	13 1	2	10	VIII	51	47	304 - - -	000	139 III SO	CANETRA
34557	1961	11	2	-	-	-	42 21	13 1	2	10	VIII	51	47	304 - - -	000	139 III SO	CANETRA
34563	1961	11	3	0	40	-	42 25	13 5	2	-	V	36	-	502 - - -	35	139 III NE	M.GIANO
34564	1961	11	3	3	40	-	42 25	13 5	5	-	V	36	-	502 - - -	8	139 III NE	M.GIANO
34565	1961	11	3	-	-	-	42 21	13 1	2	10	VIII	51	47	304 - - -	000	139 III SO	CANETRA
34566	1961	11	3	13	52	-	42 25	13 5	5	-	V	36	-	502 - - -	8	139 III NE	M.GIANO
34567	1961	11	6	-	-	-	42 21	13 1	2	10	VIII	51	47	304 - - -	000	139 III SO	CANETRA
34573	1961	11	17	-	-	-	42 21	13 1	2	10	VI	41	38	304 - - -	000	139 III SO	CANETRA
34576	1961	11	23	1	12	5	45 43	9 34	3	-2	VI	41	-	99 304 - -	000	33 III SO	CAPRINO BERGAMASC
34577	1961	11	27	-	-	-	42 21	13 1	2	10	VI	41	38	304 - - -	000	139 III SO	CANETRA
34578	1961	12	5	-	-	-	42 21	13 1	2	10	VI	41	38	304 - - -	000	139 III SO	CANETRA
34579	1961	12	5	-	-	-	42 21	13 1	2	10	VIII	51	47	304 - - -	000	139 III SO	CANETRA
34580	1961	12	11	2	20	-	41 53	16 12	4	-2	V	35	-	226 304 - -	000	157 IV SE	VIESTE
34581	1961	12	13	23	46	4	44 33	9 0	3	-2	V	36	-	99 304 - -	000	83 IV SO	SAVIGNONE
34583	1961	12	20	18	10	46	46 12	11 30	5	-	V	36	-	504 - - -	5	22 IV SO	STELLE DELLE SUTE
34591	1962	1	19	5	1	25	41 40	15 42	4	-2	V - VI	38	43	226 304 - -	000	156 III SE	S.MARCO
34592	1962	1	23	17	31	30	44 15	13 23	3	60		-	50	220 226 304 -	000	101A I SE	ALTO ADRIATICO
34601	1962	3	25	21	37	59	39 7	14 29	2	338		-	56	509 - - -	234	235LIII NO	BASSO TIRRENO
34603	1962	3	31	1	50	0	42 53	12 40	3	-2	V	35	-	226 304 - -	000	131 IV SE	MONTEFALCO
34605	1962	4	7	10	25	41	44 43	8 57	5	0		-	36	506 - - -	8	70 II SE	SERRAVALLE

N	YEAR	MO	DA	HO	MI	SE	LATIT	LONGI	RE	DEP	INT	MK	ML	REFERENCES	COD	TAB./25000	EPICENTRAL ZONE
34606	1962	4	12	14	44	25	44 48	7 4	4	0		-	37	506 - - -	8	67 III NO	BRIC BUCIE*
34608	1962	4	17	10	3	42	42 27	17 22	4	25		-	55	99 220 226 -	000	141F II NE	MEDIO ADRIATICO
34609	1962	4	17	11	-	-	41 53	16 10	4	-2	V	35	-	226 304 - -	000	157 IV SE	VIESTE
34612	1962	4	25	21	40	34	46 10	7 24	4	15		-	40	506 - - -	8		VEX
34618	1962	5	3	15	24	14	46 15	7 51	5	0		-	40	506 - - -	8		VISP
34619	1962	5	11	1	5	31	44 12	11 10	3	15	VI	41	43	99 226 304 -	000	98 IV SE	CAMUGNANO
34626	1962	6	25	16	35	50	42 50	13 3	4	-2	VI	41	40	226 304 - -	000	132 III NO	SERRAVALLE
34633	1962	8	18	8	58	-	42 44	11 59	4	-	V	36	-	502 - - -	8	130 III SO	CASTEL GIORGIO
34634	1962	8	19	0	54	-	42 44	11 59	4	-	V	36	-	502 - - -	8	130 III SO	CASTEL GIORGIO
34636	1962	8	21	15	55	46	41 8	15 7	3	49	V	35	40	187 226 304 -	000	174 III NE	ARIANO
34637	1962	8	21	18	8	24	41 8	15 7	2	35	IV - V	33	37	187 226 - -	000	174 III NE	ARIANO
34639	1962	8	21	18	9	2	41 14	14 56	3	40	VIII- IX	63	58	510 - - -	3	173 I SE	PIETRELCINA
34641	1962	8	21	18	19	30	41 14	14 56	3	40	IX	65	60	510 - - -	A3	173 I SE	IRPINIA
34642	1962	8	21	18	44	51	41 8	15 7	2	40	VI - VII	43	45	187 226 304 -	000	174 III NE	ARIANO
34643	1962	8	21	20	8	-	41 8	15 7	2	40	V	35	40	187 226 - -	000	174 III NE	ARIANO
34644	1962	8	21	21	28	-	41 8	15 7	2	40	V	35	39	187 226 - -	000	174 III NE	ARIANO
34645	1962	8	21	23	36	-	41 8	15 7	3	-2	V	35	36	187 226 - -	000	174 III NE	ARIANO
34646	1962	8	21	23	40	-	41 8	15 7	3	-1	V	35	35	187 226 - -	000	174 III NE	ARIANO
34649	1962	8	22	16	32	9	41 8	15 7	3	-		-	36	297 - - -	000	174 III NE	ARIANO
34650	1962	8	22	17	22	32	41 8	15 7	3	-		-	41	297 - - -	000	174 III NE	ARIANO
34652	1962	8	23	3	42	42	41 8	15 7	3	-		-	35	297 - - -	000	174 III NE	ARIANO
34655	1962	8	30	6	27	7	43 53	12 12	3	33	VI	41	40	226 304 - -	000	108 IV SE	SAPIGNO
34658	1962	8	30	12	10	-	42 43	13 0	4	-2	VI	41	46	226 304 - -	000	132 III SO	CASCIA
34660	1962	8	30	16	57	35	41 22	15 40	5	-		-	39	297 - - -	000	164 III SE	CARAPELLE
34661	1962	8	30	17	51	-	42 43	13 0	4	-2	VI - VII	43	43	226 304 - -	000	132 III SO	CASCIA
34663	1962	8	31	15	38	43	42 42	13 0	4	-	V	35	-	226 - - -	000	132 III SO	CASCIA
34670	1962	9	5	12	12	-	38 12	15 18	-	-	V	35	-	318 - - -	000	253 I SO	MILAZZO
34671	1962	9	11	14	55	57	41 2	15 2	5	-		-	40	297 - - -	000	174 III SO	MIRABELLA
34672	1962	9	12	22	-	-	41 40	13 43	4	-2	V - VI	38	-	226 - - -	000	152 II SO	ALVITO
34673	1962	9	16	14	49	45	43 36	11 18	4	-2	VI	41	-	226 304 - -	000	113 I NO	MERCATALE
34676	1962	9	30	16	52	11	42 27	12 46	6	-	V	36	38	502 - - -	A	138 II NO	VALNERINA
34677	1962	10	2	21	5	-	41 11	14 53	4	-2	V - VI	38	-	226 304 - -	000	173 I SE	PIETRELCINA
34679	1962	10	5	23	0	43	43 6	13 12	4	-2	V - VI	38	-	226 304 - -	000	124 III NE	POLVERINA
34685	1962	10	14	0	0	0	44 29	9 46	3	10	V	36	-	226 304 - -	000	84 II NO	BORGO VAL DI TARO
34689	1962	10	20	9	27	-	42 42	12 42	4	-2	VII	46	41	226 304 - -	000	131 III SE	BAIANO
34695	1962	11	12	2	12	22	43 24	12 30	4	-	V	35	-	226 - - -	000	116 III SO	M.LETO
34696	1962	11	12	22	40	-	41 40	13 43	4	-2	V - VI	38	-	226 304 - -	000	152 II SO	ALVITO
34700	1962	11	15	5	23	46	44 30	9 18	4	-2	V	36	-	99 226 304 -	000	83 II NO	FAVALE
34708	1962	12	14	13	55	-	41 40	13 43	4	-2	VI - VII	43	-	502 - - -	5	152 II SO	ALVITO
34712	1963	1	1	14	39	11	41 8	15 7	4	-	IV - V	33	35	226 - - -	000	174 III NE	ARIANO
34721	1963	1	14	20	22	9	46 30	13 35	3	-2	V - VI	39	38	501 - - -	35	14AIII NE	FUSINE VALREMANA
34726	1963	1	25	5	27	-	42 55	13 5	4	-2	VI	41	40	226 304 - -	000	132 IV NE	VISSO
34732	1963	2	2	6	20	-	42 53	13 10	4	-2	V	35	-	226 304 - -	000	132 IV SE	CASTEL SANT*ANGEL
34735	1963	2	2	19	34	-	42 23	12 57	4	-	VII	46	-	502 - - -	8	138 II SE	RIETI
34737	1963	2	2	20	40	-	42 24	12 54	4	-2	VIII	51	-	226 304 - -	000	138 II SE	RIETI
34739	1963	2	3	10	5	-	43 26	12 27	4	-	VI	41	-	226 - - -	000	115 II NE	PIETRALUNGA
34740	1963	2	3	18	15	-	43 26	12 27	3	-	VI	41	-	226 - - -	000	115 II NE	PIETRALUNGA
34743	1963	2	5	12	21	-	47 18	11 24	5	-	V	36	-	504 - - -	8		TIROLO
34744	1963	2	5	12	26	-	47 18	11 24	5	-	IV - V	33	-	504 - - -	8		TIROLO
34748	1963	2	12	4	48	6	41 10	15 0	5	-		-	40	226 - - -	000	174 IV SO	MONTECALVO

N	YEAR	MO	DA	HO	MI	SE	LATIT	LONGI	RE	DEP	INT	MK	ML	REFERENCES	COD	TAB./25000	EPICENTRAL ZONE
34749	1963	2	12	4	48	6	41 25	14 45	3	-	IV	30	40	226 - - -	000	162 II NO	CERCEMAGGIORE
34751	1963	2	12	5	50	-	41 8	15 7	4	-2	V	35	-	226 304 - -	000	174 III NE	ARIANO
34753	1963	2	13	12	45	27	40 30	15 35	3	-2	VII	46	46	226 304 - -	000	199 III NE	BRIENZA
34760	1963	3	8	12	34	21	41 41	13 38	6	-		-	37	502 - - -	A	152 III SE	SORA
34766	1963	3	23	5	14	51	43 0	13 0	3	-	V	35	-	226 - - -	000	132 IV NO	M.FEMA
34767	1963	3	23	5	22	36	40 36	15 42	4	-	V	35	41	226 - - -	000	199 IV NE	PICERNO
34771	1963	3	28	4	-	-	43 8	12 48	4	-2	V	35	-	226 - - -	000	123 II NO	NOCERA UMBRA
34781	1963	5	8	2	9	5	45 57	12 10	2	34	V	44	-	501 - - -	3	38 IV NE	CISON
34787	1963	5	19	22	20	-	42 42	13 0	-	-2	V	35	-	122 - - -	000	132 III SO	CASCIA
34788	1963	5	19	22	45	-	42 42	13 0	4	-	V	35	-	226 - - -	000	132 III SO	CASCIA
34789	1963	5	20	0	-	-	43 8	12 48	4	-	V	35	-	226 - - -	000	123 II NO	NOCERA UMBRA
34790	1963	5	20	4	-	-	43 24	12 30	4	-	VI	41	-	226 - - -	000	116 III SO	M.LETO
34793	1963	5	20	20	15	-	42 47	12 50	3	-2	VI - VII	43	-	226 304 - -	000	131 II NE	CERRETO
34794	1963	5	20	22	20	-	42 48	13 0	4	-2	VI - VII	43	-	226 304 - -	000	132 III NO	SERRAVALLE
34795	1963	5	20	22	35	-	42 48	13 0	4	-	VI - VII	43	-	226 - - -	000	132 III NO	SERRAVALLE
34796	1963	6	1	20	35	59	38 37	14 53	2	260		-	44	509 - - -	8	244 IV NO	BASSO TIRRENO
34799	1963	6	13	8	37	40	38 42	14 48	2	-	IV	-	44	226 318 - -	000	240M II SO	BASSO TIRRENO
34801	1963	6	22	11	50	-	43 8	12 48	4	-	V	35	-	226 - - -	000	123 II NO	NOCERA UMBRA
34802	1963	6	27	0	11	41	44 54	6 36	3	-	V	36	-	99 - - -	000	66 IV SE	FRANCIA
34811	1963	7	19	5	45	28	43 9	8 5	3	29	VII	46	56	192 226 304 -	000	119BIII NE	MAR LIGURE
34812	1963	7	19	5	46	5	43 18	8 12	3	-3		-	56	94 192 - -	000	119B IV NE	MAR LIGURE
34813	1963	7	19	5	59	54	43 18	8 12	3	-		-	36	192 - - -	000	119B IV NE	MAR LIGURE
34814	1963	7	19	6	2	12	43 18	8 12	3	-		-	35	192 - - -	000	119B IV NE	MAR LIGURE
34816	1963	7	19	6	31	48	43 24	8 12	3	-		-	40	192 226 - -	000	111BIII SE	MAR LIGURE
34818	1963	7	19	7	1	34	43 18	8 12	3	-		-	44	192 226 - -	000	119B IV NE	MAR LIGURE
34819	1963	7	19	7	4	-	43 18	8 12	3	-		-	40	192 226 - -	000	119B IV NE	MAR LIGURE
34820	1963	7	19	7	7	49	43 24	8 12	3	-		-	35	192 - - -	000	111BIII SE	MAR LIGURE
34825	1963	7	19	-	-	-	44 32	9 37	3	25	V - VI	39	-	304 - - -	000	84 IV SE	BEDONIA
34831	1963	7	19	11	43	16	43 24	8 12	3	-		-	38	192 226 - -	000	111BIII SE	MAR LIGURE
34836	1963	7	19	13	3	45	43 18	8 12	3	-		-	38	192 - - -	000	119B IV NE	MAR LIGURE
34837	1963	7	19	13	12	3	43 24	8 12	3	-		-	38	192 226 - -	000	111BIII SE	MAR LIGURE
34840	1963	7	20	3	54	37	43 24	8 12	3	-		-	36	192 226 - -	000	111BIII SE	MAR LIGURE
34844	1963	7	20	11	21	31	43 18	8 12	3	-		-	39	192 - - -	000	119B IV NE	MAR LIGURE
34849	1963	7	21	11	9	13	42 37	13 21	3	-2	VII	46	49	502 - - -	35	139 I NE	M.GORZANO
34850	1963	7	21	11	20	-	42 40	13 16	5	-	IV - V	33	-	502 - - -	8	132 II SO	ACCUMOLI
34859	1963	7	24	2	27	37	42 38	13 18	4	-2	VI	41	42	502 - - -	3	139 I NO	AMATRICE
34860	1963	7	24	2	56	-	42 38	13 18	5	-	V	36	-	502 - - -	8	139 I NO	AMATRICE
34865	1963	7	25	3	40	27	42 39	13 18	2	-2	VII	46	42	502 - - -	35	139 I NO	AMATRICE
34874	1963	7	26	8	59	34	42 30	12 55	2	-	V	36	-	502 - - -	5	138 II NE	CANTALICE
34877	1963	7	27	5	51	51	43 18	8 12	3	-	V	35	38	192 220 226 -	000	119B IV NE	MAR LIGURE
34878	1963	7	27	5	58	22	43 30	8 24	3	33	VII	46	51	192 226 - -	000	111B II NE	MAR LIGURE
34887	1963	8	2	20	11	56	43 18	8 12	3	-		-	36	192 - - -	000	119B IV NE	MAR LIGURE
34892	1963	8	6	0	17	55	43 10	13 15	3	-2	V	35	-	226 - - -	000	124 I SO	TOLENTINO
34893	1963	8	6	1	58	5	43 10	13 15	3	-2	VI	41	-	226 304 - -	000	124 I SO	TOLENTINO
34894	1963	8	9	6	5	30	44 22	12 6	3	30	VI	41	50	97 220 304 -	000	89 III SE	RAVENNA S.O.
34898	1963	8	15	19	18	12	42 47	12 31	3	-1	V - VI	38	-	226 304 - -	000	131 III NO	MASSA MARTANA
34900	1963	8	17	2	33	-	42 47	12 31	3	-2	VI	41	-	226 304 - -	000	131 III NO	MASSA MARTANA
34902	1963	8	29	18	7	38	43 24	8 12	3	-		-	35	99 192 - -	000	111BIII SE	MAR LIGURE
34906	1963	9	2	0	24	5	42 24	12 16	4	8	VI	43	39	502 - - -	3	137 II SO	VIGNANELLO
34909	1963	9	5	11	44	39	43 18	8 12	3	-		-	40	99 192 226 -	000	119B IV NE	MAR LIGURE

N	YEAR	MO	DA	HO	MI	SE	LATIT	LONGI	RE	DEP	INT	MK	ML	REFERENCES	COD	TAB./25000	EPICENTRAL ZONE
34910	1963	9	5	15	32	6	42 22	12 16	4	-	V	36	35	502 - - -	3	137 II SQ	VIGNANELLO
34914	1963	9	6	-	-	-	43 23	13 7	4	0	V	35	-	226 304 - -	000	117 III SE	APIRO
34919	1963	9	27	23	51	-	44 39	6 37	5	-	V	36	-	506 - - -	8	78 IV NE	FRANCIA
34930	1963	11	4	15	46	-	44 30	11 0	4	-2	V	36	-	226 304 - -	000	87 III NO	VIGNOLA
34932	1963	11	12	8	22	33	39 30	16 19	4	-1	V - VI	38	-	226 304 - -	000	229 II NO	LUZZI
34937	1963	11	29	15	14	39	42 18	13 24	4	-3	III- IV	28	42	226 - - -	000	145 I NE	LUCOLI
34950	1964	1	18	16	43	23	45 30	14 30	5	13	VI	45	-	504 - - -	8		LJUBLJANA
34954	1964	2	9	5	52	24	41 3	14 18	4	-	IV - V	33	41	99 226 - -	000	172 II SO	S.MARIA
34956	1964	2	18	6	58	28	41 10	15 10	3	-2	VI	41	37	99 226 304 -	000	174 IV SE	SAVIGNANO PUGLIA
34960	1964	3	14	1	6	36	45 22	8 47	6	25		-	35	506 - - -	8	44 II SO	ABBIATEGRASSO
34964	1964	3	18	16	43	23	45 30	14 30	3	-	VII	47	46	504 - - -	8		ILIRSKA BISTRICA:
34966	1964	3	31	15	50	13	38 54	16 36	3	-1	V	36	-	507 - - -	3	242 IV SE	CATANZARO
34968	1964	4	8	8	-	-	41 6	15 0	4	-2	V	35	-	226 - - -	000	174 III NO	BONITO
34970	1964	4	12	8	45	-	41 8	15 7	3	-	V	35	-	226 304 - -	000	174 III NE	ARIANO
34971	1964	4	14	6	35	23	38 40	14 43	2	282		-	43	509 - - -	34	240M II SO	BASSO TIRRENO
34978	1964	5	2	11	32	0	37 4	15 18	3	-2	VI	41	-	507 - - -	35	274 II SO	SIRACUSA
34980	1964	5	5	3	58	-	47 0	10 54	5	-	IV - V	33	-	504 - - -	35	3 I NE	AUSTRIA
34982	1964	5	8	4	2	-	46 36	14 0	5	-	IV - V	33	-	504 - - -	5		KARNTEN
34986	1964	5	21	7	29	42	43 20	12 54	4	-2	VI	41	-	220 226 - -	000	123 I NE	ESANATOGLIA
34991	1964	5	28	20	52	2	46 43	9 14	3	0		-	42	506 - - -	8		PITASCH
34996	1964	6	4	0	31	59	40 30	15 40	4	-1	VI	41	45	220 226 - -	000	199 III NE	BRIENZA
35014	1964	6	30	4	45	-	44 46	7 28	3	-2	V	36	-	226 304 - -	000	68 III NO	VILLAFRANCA
35018	1964	7	23	3	54	48	45 54	10 12	3	-2	V	36	-	220 226 - -	000	34 IV SE	DARFO-BOARIO TERM
35019	1964	7	26	20	21	43	46 3	7 37	4	0		-	35	506 - - -	8		ALPI SETT.
35023	1964	8	2	8	56	3	42 40	13 0	4	-2	VI	41	40	220 226 304 -	000	132 III SO	CASCIA
35024	1964	8	2	8	56	3	43 0	13 0	2	-	V	35	40	226 - - -	000	132 IV NO	M.FEMA
35025	1964	8	2	10	40	23	42 42	13 0	4	5	VII	46	50	226 304 - -	000	132 III SO	CASCIA
35026	1964	8	2	15	-	-	42 43	13 1	4	-2	VI	41	-	226 304 - -	000	132 III SO	CASCIA
35029	1964	8	3	14	48	-	43 0	13 0	3	-	V	35	38	99 226 - -	000	132 IV NO	M.FEMA
35034	1964	8	4	1	3	40	43 0	13 0	4	-2	V - VI	38	41	220 226 - -	000	132 IV NO	M.FEMA
35047	1964	8	5	4	8	17	43 0	13 0	3	-	V	35	40	99 226 - -	000	132 IV NO	M.FEMA
35051	1964	8	5	10	42	-	43 0	13 0	3	-	V	35	38	226 - - -	000	132 IV NO	M.FEMA
35065	1964	9	5	21	8	44	44 0	11 18	3	-2	VI - VII	43	47	94 226 304 -	000	106 I NO	S.PIERO
35071	1964	9	5	22	28	45	44 0	11 12	3	-1		-	45	220 226 - -	000	106 IV NE	VAIANO
35072	1964	9	7	23	24	54	41 12	15 0	4	-	IV - V	33	35	226 - - -	000	174 IV SO	MONTECALVO
35074	1964	9	8	11	24	35	43 36	10 51	6	0		-	38	506 - - -	A36	112 I NE	MONTAIONE
35084	1964	10	4	1	46	50	39 5	15 26	2	252		-	42	509 - - -	34	235M II SE	BASSO TIRRENO
35093	1964	11	2	22	59	39	44 10	11 24	3	33	V - VI	39	43	220 226 304 -	000	98 I SE	PASSO RATICOSA
35098	1964	11	7	15	42	37	46 18	14 0	5	5	IV - V	33	-	504 - - -	45		GORJUSE
35104	1964	11	11	16	1	-	46 36	14 0	5	-	IV - V	33	-	504 - - -	5		KARNTEN
35106	1964	11	26	16	33	10	46 25	13 35	5	5	IV - V	33	-	504 - - -	345	14AIII NE	FUSINE VALREMANA
35114	1965	1	4	12	-	-	46 23	13 6	3	-	V - VI	39	-	501 - - -	235	14 III SE	MOGGIO UDINESE
35117	1965	1	5	12	4	-	46 20	13 8	5	-	V	36	-	501 - - -	8	25 IV NE	GEMONA
35119	1965	1	9	5	19	49	41 20	14 53	5	-		-	36	226 - - -	000	173 I NE	S.GIORGIO
35126	1965	2	28	0	28	19	45 54	14 48	3	2	IV - V	29	-	504 - - -	8		KRKA
35127	1965	3	1	5	33	5	46 13	12 42	5	-	IV - V	33	-	504 - - -	5	24 IV SE	ANDREIS
35130	1965	3	11	21	52	37	45 30	10 42	5	40		-	35	506 - - -	8	48 III NE	PESCHIERA
35131	1965	3	12	20	19	7	38 54	17 42	3	73		-	46	99 226 304 -	000	243A IV SE	ALTO IONIO
35133	1965	3	13	20	22	48	44 3	7 0	3	-2	V	36	-	99 220 325 -	000	90 III SO	FRANCIA
35135	1965	3	15	8	56	-	44 42	8 42	2	12	V - VI	39	38	304 - - -	000	70 III SE	CAPRIATA

N	YEAR	MO	DA	HO	MI	SE	LATIT	LONGI	RE	DEP	INT	MK	ML	REFERENCES	COD	TAB./25000	EPICENTRAL ZONE
35136	1965	3	15	21	12	43	44 30	8 54	4	-		-	38	192 220 - -	000	82 II NE	SESTRI
35145	1965	3	15	22	49	6	44 30	8 54	6	-		-	36	99 192 - -	000	82 II NE	APPENNINO LIGURE
35154	1965	3	17	2	32	11	42 54	13 6	3	19	IV - V	33	41	99 220 226 -	000	132 IV SE	CASTEL SANT*ANGEL
35164	1965	4	19	2	27	6	46 18	12 42	5	-	IV - V	33	-	504 - - -	35	24 IV NE	FORCELLA
35173	1965	5	10	4	26	30	44 18	10 6	3	15	V	36	41	223 226 304 -	000	96 IV NE	COMANO
35176	1965	5	10	4	41	17	44 18	10 24	3	-1	V	36	-	220 223 226 -	000	96 I NE	LIGONCHIO
35186	1965	5	22	20	7	40	44 14	10 6	3	15	V	36	35	99 220 223 -	000	96 IV SE	FIVIZZANO
35190	1965	5	29	5	40	20	42 52	12 48	3	-	V	35	38	226 - - -	000	131 I SO	TREVI
35191	1965	5	29	5	47	5	42 52	12 48	3	-	V	35	38	226 - - -	000	131 I SO	TREVI
35192	1965	5	29	6	31	-	42 52	12 48	3	-	VI	41	37	99 220 226 -	000	131 I SO	TREVI
35193	1965	5	29	13	21	27	42 52	12 48	3	-2	VI - VII	43	45	99 223 226 -	000	131 I SO	TREVI
35194	1965	5	29	13	35	19	42 52	12 48	3	-	VI	41	40	99 226 - -	000	131 I SO	TREVI
35195	1965	5	29	13	39	46	42 52	12 48	3	-2	VI - VII	43	44	226 - - -	000	131 I SO	TREVI
35196	1965	5	29	14	41	28	42 52	12 48	3	-	V	35	35	99 226 - -	000	131 I SO	TREVI
35197	1965	5	29	17	7	42	42 52	12 48	3	-	V	35	38	99 226 - -	000	131 I SO	TREVI
35198	1965	5	29	17	8	47	42 52	12 48	3	-	VI	41	41	99 220 226 -	000	131 I SO	TREVI
35199	1965	5	29	18	33	48	42 52	12 48	3	-	VI	41	41	220 226 - -	000	131 I SO	TREVI
35201	1965	5	29	21	2	12	42 52	12 48	3	-	VI	41	41	220 226 - -	000	131 I SO	TREVI
35202	1965	5	29	22	17	43	42 52	12 48	3	-	V	35	36	220 226 - -	000	131 I SO	TREVI
35204	1965	5	31	9	22	17	42 52	12 48	3	-2	VI - VII	43	48	99 226 304 -	000	131 I SO	TREVI
35205	1965	5	31	11	15	35	42 52	12 48	3	-2	VI	41	46	99 226 - -	000	131 I SO	TREVI
35206	1965	6	8	21	55	56	43 30	11 6	4	-	IV - V	33	-	94 226 - -	000	113 III NE	COLLE VAL D*ELSA
35209	1965	6	29	2	22	18	43 24	12 36	4	-2	V	35	-	304 - - -	000	116 III SE	GUBBIO
35211	1965	7	8	23	20	-	47 18	11 24	5	-	VI	41	-	504 - - -	8		TIROLO
35212	1965	7	10	6	27	16	44 19	10 12	4	40		-	36	506 - - -	8	96 IV NE	COMANO
35213	1965	7	18	12	44	54	39 30	16 18	5	-	IV	30	41	507 - - -	3	229 II NO	LUZZI
35220	1965	8	4	0	30	-	44 28	10 6	3	3	VI	41	-	226 - - -	000	85 III NE	CORNIGLIO
35223	1965	8	4	5	17	18	44 6	11 12	4	-	V	36	-	226 - - -	000	98 III NE	CASTIGLIONE
35224	1965	8	4	11	49	53	43 36	12 18	3	13	VI	41	33	99 226 304 -	000	115 I NO	BORGO PACE
35225	1965	8	4	11	50	-	43 50	11 57	3	13	VI	41	39	226 304 - -	000	107 II NE	BADIA
35235	1965	8	19	19	14	25	46 6	13 6	5	36	V	45	-	504 - - -	345	25 III NE	FAGAGNA
35237	1965	8	19	19	41	53	46 6	13 12	5	33	V	44	-	504 - - -	345	25 III NE	FAGAGNA
35240	1965	8	23	0	20	-	37 54	14 24	4	-	V	35	-	226 318 - -	000	260 I SE	COLLE CONTRASTO
35241	1965	8	23	0	30	-	37 54	14 48	-	-	V	35	-	318 - - -	000	261 I SO	CESARO*
35245	1965	8	29	14	44	29	40 40	16 15	5	-		-	38	226 - - -	000	188 II SO	IRSINA
35252	1965	9	12	5	12	2	44 24	9 42	3	-2	V	36	35	94 226 304 -	000	84 III SE	VARESE LIGURE
35257	1965	10	1	15	0	-	39 18	16 18	-	-	V	35	-	122 226 318 -	000	236 I NO	COSENZA
35258	1965	10	1	18	38	30	39 15	16 15	3	-2	V - VI	38	-	226 304 - -	000	236 I SO	ROGLIANO
35259	1965	10	7	10	6	35	43 54	7 42	4	-	V	35	-	226 - - -	000	102 IV SE	DOLCEACQUA
35265	1965	10	19	6	54	47	44 21	10 53	5	-		-	35	506 - - -	8	86 II SE	PAVULLO
35269	1965	10	24	12	16	56	46 19	7 28	3	0		-	44	506 - - -	8		SIERRE
35273	1965	10	31	10	4	14	44 0	7 30	4	-	V	35	-	226 - - -	000	102 IV NO	PASSO ARPETTA
35275	1965	11	9	11	9	55	44 18	9 30	5	-	V - VI	38	-	99 226 - -	000	95 IV NO	CASTIGLIONE
35276	1965	11	9	15	35	0	44 24	10 18	3	10	V - VI	39	42	94 220 304 -	000	85 II SO	COLLAGNA
35277	1965	11	11	11	52	27	46 18	7 24	3	0		-	40	506 - - -	8		SIERRE
35278	1965	11	12	7	16	56	42 6	13 30	3	10	IV	30	42	99 226 - -	000	146 III NO	CELANO
35287	1965	12	2	3	46	33	44 18	6 42	4	-	IV - V	33	32	506 - - -	8		PROVENZA
35293	1965	12	18	9	22	25	44 24	12 0	3	10	V - VI	39	43	226 304 - -	000	89 III SO	RUSSI
35298	1965	12	23	15	29	3	40 22	14 54	2	295		-	46	509 - - -	346	197 II SE	MEDIO TIRRENO
35312	1966	1	19	7	0	31	45 45	6 30	4	10	IV	34	44	506 - - -	8	27 III SO	FRANCIA

N	YEAR	MO	DA	HO	MI	SE	LATIT	LONGI	RE	DEP	INT	MK	ML	REFERENCES	COD	TAB./25000	EPICENTRAL ZONE
35314	1966	1	23	1	31	29	45 58	12 30	4	16	IV - V	38	38	501 - - -	3	39 IV NO	SACILE
35322	1966	2	3	13	23	29	38 31	14 53	2	251		-	43	509 - - -	346	244 IV SO	SALINA
35349	1966	3	16	13	47	-	47 18	11 24	5	-	V	36	-	504 - - -	8		TIROLO
35350	1966	3	16	15	50	59	47 0	11 30	3	-1	IV - V	33	-	504 - - -	5	4A IV NO	TERME BRENNERO
35354	1966	3	19	7	14	-	38 36	16 6	4	-2	V	36	-	507 - - -	3	246 IV NE	S.GREGORIO
35361	1966	4	3	13	-	-	44 48	10 54	4	15	V - VI	39	-	226 - - -	000	74 II NE	CARPI
35370	1966	4	5	7	20	-	42 53	12 40	4	-	IV - V	33	-	226 - - -	000	131 IV SE	MONTEFALCO
35372	1966	4	5	22	40	-	42 48	12 24	4	-	V	35	-	226 - - -	000	130 II NE	TODI
35373	1966	4	5	23	40	-	42 48	12 24	4	-	IV - V	33	-	226 - - -	000	130 II NE	TODI
35374	1966	4	6	1	0	-	42 48	12 24	4	-	IV - V	33	-	226 - - -	000	130 II NE	TODI
35378	1966	4	7	19	38	58	44 18	7 24	4	7	VI - VII	45	47	506 - - -	345	90 I NE	VALDIERI
35426	1966	5	19	22	21	34	44 18	11 0	3	15	V	36	-	226 304 - -	000	98 IV NO	CASTEL D*AIANO
35434	1966	5	26	17	57	6	44 48	10 42	4	-1		-	43	99 226 - -	000	74 III NE	CADELBOSCO
35435	1966	5	26	18	7	14	44 30	11 12	3	-	VI	41	43	220 226 - -	000	87 III NE	MENTEVEGLIO
35451	1966	6	19	4	12	12	46 6	14 12	5	10	IV - V	36	-	504 - - -	8		SKOFIA LOKA
35458	1966	6	27	5	16	22	44 24	12 18	4	33		-	38	220 226 - -	000	89 II SO	RAVENNA S.E.
35459	1966	6	27	7	54	-	43 12	13 42	4	-2	V	35	-	226 304 - -	000	125 IV SE	S.ELPIDIO A MARE
35464	1966	7	6	4	24	42	40 54	15 36	3	25	IV	30	41	99 226 296 -	000	187 IV SE	ATELLA
35470	1966	7	10	13	30	19	46 24	13 24	2	29	IV - V	41	-	504 - - -	35	14 II SE	M.CANIN
35496	1966	8	16	21	30	-	42 32	12 6	3	6	V	37	-	502 - - -	35	137 IV SE	CELLENO
35500	1966	8	17	5	16	0	44 10	11 54	4	-	V	36	-	220 226 - -	000	99 I SE	CASTROCARO
35503	1966	8	17	16	31	-	44 10	11 54	3	5	V	36	-	226 304 - -	000	99 I SE	CASTROCARO
35505	1966	8	19	4	6	32	45 36	11 24	5	-	IV - V	33	-	504 - - -	35	49 I NE	MALO
35523	1966	9	5	11	37	3	45 42	13 54	5	-	V	36	-	504 - - -	8	40A II SE	M.DEI PINI
35524	1966	9	9	11	58	2	44 7	9 58	3	10	V	36	-	99 304 - -	000	96 III NO	SARZANA
35528	1966	9	15	6	23	-	37 54	13 36	3	-	V	36	-	507 - - -	5	259 IV SE	SAMBUCHI
35538	1966	10	4	4	51	51	40 36	15 42	3	-2	VI	41	37	226 - - -	000	199 IV NE	PICERNO
35540	1966	10	5	6	22	-	39 18	16 18	3	-	V	36	-	507 - - -	35	236 I NO	COSENZA
35542	1966	10	14	21	12	13	41 36	13 36	3	-	VI	41	-	99 296 - -	000	160 IV NE	ARPINO
35543	1966	10	16	9	48	29	41 39	13 38	3	-2	VI	41	43	226 304 - -	000	160 IV NE	ARPINO
35544	1966	10	20	9	38	34	44 0	12 12	3	15	V - VI	38	44	220 226 304 -	000	108 IV NE	MERCATO SARACENO
35546	1966	11	2	20	11	48	40 50	15 30	5	-		-	38	297 - - -	000	187 III NO	MURO LUCANO
35549	1966	11	11	12	49	12	45 30	11 36	5	-	IV - V	33	-	504 - - -	5	50 III NE	MONTEGALDA
35554	1966	11	22	3	37	17	44 34	6 53	4	25		-	35	506 - - -	8	78 I SE	CHAMBEYRON
35566	1966	12	20	9	48	57	46 21	12 14	5	-	IV - V	33	-	504 - - -	5	12 II SO	CIBIANA
35580	1967	1	6	4	43	58	45 54	11 30	4	-1	IV - V	33	-	504 - - -	5	37 IV SO	ASIAGO
35611	1967	2	14	14	42	26	38 29	15 6	2	265		-	42	509 - - -	8	244 II NO	BASSO TIRRENO
35618	1967	3	2	18	20	-	44 24	7 24	4	-	IV - V	33	-	226 - - -	000	79 II SE	BERNEZZO
35619	1967	3	2	20	20	-	44 24	7 24	4	-	IV - V	33	-	226 - - -	000	79 II SE	BERNEZZO
35623	1967	3	4	0	0	21	43 50	12 50	3	33	IV - V	33	38	226 - - -	000	109 II NE	CARTOCETO
35632	1967	4	2	16	30	-	44 42	10 50	3	-	V	36	-	226 - - -	000	74 II SE	SOLIERA
35633	1967	4	3	16	36	18	44 48	10 45	3	15	V - VI	39	45	94 226 304 -	000	74 II NO	CORREGGIO
35636	1967	4	12	21	53	22	43 31	7 59	2	11	IV	30	35	94 95 224 -	000	111B IV SO	MAR LIGURE
35648	1967	5	12	17	53	25	44 46	10 22	3	39	V - VI	39	45	97 220 - -	000	73 II NE	PARMA EST
35650	1967	5	15	6	34	38	45 35	6 57	3	0		-	36	506 - - -	8		VAL D'ISERE
35651	1967	5	15	10	3	34	44 36	10 24	4	-1	VI	41	44	220 226 - -	000	85 I NE	S.POLO
35653	1967	6	2	20	20	21	38 39	14 53	2	268		-	41	509 - - -	346	244 IV NO	BASSO TIRRENO
35657	1967	6	8	21	27	20	45 48	14 23	5	5	IV - V	33	-	504 - - -	8		BOROVNIKA
35661	1967	6	17	15	42	58	41 36	16 12	4	24	VI	41	44	99 226 304 -	000	165 IV NE	BASSO ADRIATICO
35662	1967	6	17	20	22	2	46 21	7 23	3	0		-	37	506 - - -	8		SION

N	YEAR	MO	DA	HO	MI	SE	LATIT	LONGI	RE	DEP	INT	MK	ML	REFERENCES	COD	TAB./25000	EPICENTRAL ZONE
35663	1967	6	22	14	39	33	46 9	12 36	5	-	IV - V	33	-	504 - - -	25	24 III NE	MONTEREALE
35686	1967	7	15	2	23	15	46 41	8 48	3	0		-	39	506 - - -	8		DISENTIS
35688	1967	7	20	16	20	2	45 33	14 16	5	3	V	34	-	504 - - -	8		VILLA NEVOSO
35692	1967	7	25	11	22	47	45 33	14 16	5	4	IV - V	32	-	504 - - -	8		VILLA NEVOSO
35698	1967	7	30	11	45	50	40 50	15 12	3	-		-	40	297 - - -	000	186 III NE	M.CERVIALTO
35704	1967	8	14	10	16	18	46 54	10 24	5	20	VI	47	43	504 - - -	56	2 I SE	SVIZZERA
35707	1967	8	15	7	6	28	38 48	15 6	2	33		-	45	226 304 - -	000	240NIII NE	BASSO TIRRENO
35718	1967	9	5	11	37	4	45 35	14 25	5	7	V	37	-	504 - - -	8		MONTE NEVOSO
35721	1967	9	5	15	21	1	45 35	14 25	5	9	IV - V	36	-	504 - - -	8		MONTE NEVOSO
35722	1967	9	5	17	55	0	45 35	14 25	5	9	IV - V	36	-	504 - - -	8		MONTE NEVOSO
35723	1967	9	6	12	18	22	44 41	8 43	2	6	V	36	34	95 - - -	000	70 II SO	GAVI
35725	1967	9	7	14	9	2	37 54	15 18	3	53	V - VI	49	45	507 - - -	356	262 I SO	TAORMINA
35727	1967	9	9	12	35	26	38 15	15 38	-	-	IV - V	33	33	318 - - -	000	254 IV SE	VILLA S.GIOVANNI
35730	1967	10	1	22	45	45	44 34	10 57	3	50	V	36	41	94 220 226 -	000	86 I SE	FORMIGINE
35732	1967	10	2	16	13	36	43 25	8 1	4	6		-	35	94 - - -	000	111BIII NO	MAR LIGURE
35735	1967	10	2	20	13	3	41 33	13 46	3	33	VII	54	45	502 - - -	3	160 I SO	TERELLE
35736	1967	10	2	20	19	19	41 36	14 0	4	-		-	42	297 - - -	000	161 IV NO	CASTEL S.VINCENZO
35739	1967	10	5	22	49	-	41 15	14 4	4	-	VII	46	-	502 - - -	8	172 IV SO	CARINOLA
35740	1967	10	5	23	1	-	41 15	14 4	5	-	V	36	-	502 - - -	8	172 IV SO	CARINOLA
35749	1967	10	31	21	8	7	37 48	14 22	3	22	VIII	58	54	508 - - -	4	260 II NE	SPERLINGA
35751	1967	11	3	13	20	23	45 38	14 26	5	7	V	37	-	504 - - -	8		PREZIO
35755	1967	11	8	17	42	14	45 48	10 48	4	-1	V	36	-	504 - - -	5	35 II NO	MALCESINE
35763	1967	11	29	23	41	54	46 5	12 35	5	-	IV - V	33	-	504 - - -	25	24 III SE	AVIANO
35765	1967	12	3	19	49	46	42 18	13 36	3	18	V - VI	38	42	226 304 - -	000	146 IV NE	BARISCIANO
35766	1967	12	3	21	29	59	42 18	13 24	3	35	VI - VII	43	47	226 304 - -	000	145 I NE	LUCOLI
35767	1967	12	6	4	15	22	44 3	7 23	2	9	V	36	31	95 220 224 -	000	90 II SE	FRANCIA
35768	1967	12	9	3	9	56	42 30	16 30	4	100		-	48	99 226 304 -	000	141EIII NO	MEDIO ADRIATICO
35769	1967	12	11	2	36	16	46 48	9 57	3	0		-	37	506 - - -	8		DAVOS
35770	1967	12	13	10	42	28	45 53	14 49	3	9	IV - V	36	-	504 - - -	8		KRKA
35777	1967	12	30	4	19	20	45 0	12 6	3	35	VII	-	54	226 304 - -	356	77 IV NE	ARIANO
35780	1968	1	4	10	23	-	42 21	12 34	3	5	VI	41	37	502 - - -	3	138 III SO	MAGLIANO
35783	1968	1	5	6	7	39	42 20	12 33	3	5	VI	41	40	502 - - -	3	144 IV NO	STIMIGLIANO
35790	1968	1	11	17	8	9	44 24	12 0	3	-1	V	36	45	99 220 - -	000	89 III SO	RUSSI
35791	1968	1	14	12	28	16	37 54	13 0	3	39	VI - VII	53	47	507 - - -	5	258 IV SO	M.PIETROSO
35793	1968	1	14	12	41	15	37 48	13 6	2	-	IV - V	33	37	226 318 - -	000	258 III NE	M.BRUCA
35795	1968	1	14	12	44	0	37 54	13 0	4	-	V	36	37	507 - - -	3	258 IV SO	M.PIETROSO
35796	1968	1	14	13	15	40	37 42	13 6	3	28	VI	49	49	507 - - -	56	258 III SE	CONTESSA ENTELLIN
35801	1968	1	14	15	48	31	37 42	13 12	3	44	VII	46	49	170 226 304 -	000	258 III SE	CONTESSA ENTELLIN
35802	1968	1	14	23	19	20	37 48	13 6	3	-3	V - VI	38	39	507 - - -	36	258 III NE	M.BRUCA
35804	1968	1	15	1	33	2	37 48	13 12	3	48	VIII- IX	64	56	507 - - -	56	258 III NE	M.BRUCA
35806	1968	1	15	1	46	14	37 48	13 12	3	-3	V - VI	38	40	507 - - -	3	258 III NE	M.BRUCA
35810	1968	1	15	2	1	9	37 42	13 6	3	44	IX	56	60	170 226 304 -	000	258 III SE	VALLE DEL BELICE
35811	1968	1	15	2	9	54	37 42	13 6	4	-	V	36	41	507 - - -	3	258 III SE	CONTESSA ENTELLIN
35813	1968	1	15	2	10	0	37 0	16 0	3	-		-	42	99 - - -	000	277B IV NO	BASSO IONIO
35814	1968	1	15	2	18	32	37 42	13 6	4	-	IV	30	35	507 - - -	3	258 III SE	CONTESSA ENTELLIN
35816	1968	1	15	2	22	15	37 42	13 6	2	-3	V	36	35	507 - - -	35	258 III SE	CONTESSA ENTELLIN
35818	1968	1	15	2	34	45	37 42	13 6	3	-3	IV - V	33	33	507 - - -	35	258 III SE	CONTESSA ENTELLIN
35820	1968	1	15	3	2	13	37 42	13 6	2	-3	V - VI	38	37	507 - - -	35	258 III SE	CONTESSA ENTELLIN
35823	1968	1	15	3	14	-	37 42	13 6	3	-3	V	36	40	507 - - -	3	258 III SE	CONTESSA ENTELLIN
35825	1968	1	15	3	18	40	37 48	13 12	3	46	VII-VIII	48	50	220 226 304 -	000	258 III NE	M.BRUCA

N	YEAR	MO	DA	HO	MI	SE	LATIT	LONGI	RE	DEP	INT	MK	ML	REFERENCES	COD	TAB./25000	EPICENTRAL ZONE
35826	1968	1	15	9	3	20	37 48	13 6	4	-	VI	41	40	507 - - -	35	258 III NE	M.BRUCA
35828	1968	1	15	9	32	32	37 48	13 6	4	-	V	36	37	507 - - -	3	258 III NE	M.BRUCA
35830	1968	1	15	9	40	-	37 48	13 12	3	-3	V	36	40	507 - - -	36	258 III NE	M.BRUCA
35832	1968	1	15	10	10	56	37 48	13 0	4	-	VI	41	40	507 - - -	35	258 III NO	GIBELLINA
35834	1968	1	15	10	25	4	37 48	13 12	3	-1	VI	41	42	220 226 318 -	000	258 III NE	M.BRUCA
35835	1968	1	15	10	41	33	37 48	13 0	4	-	V	36	36	507 - - -	35	258 III NO	GIBELLINA
35837	1968	1	15	10	54	55	37 48	13 0	4	-	VI - VII	43	44	507 - - -	3	258 III NO	GIBELLINA
35839	1968	1	15	13	42	5	37 48	13 12	3	-3	VI	41	44	507 - - -	5	258 III NE	M.BRUCA
35841	1968	1	15	13	44	0	37 48	13 0	4	-	IV - V	33	36	507 - - -	23	258 III NO	GIBELLINA
35843	1968	1	15	14	59	50	37 48	13 12	3	-3	VI	41	44	507 - - -	5	258 III NE	M.BRUCA
35845	1968	1	15	15	4	6	37 48	13 0	4	-	V	36	35	507 - - -	35	258 III NO	GIBELLINA
35847	1968	1	15	15	15	0	37 48	13 0	4	-	V	36	36	507 - - -	35	258 III NO	GIBELLINA
35851	1968	1	15	15	21	0	37 48	13 0	4	-	V	36	-	507 - - -	35	258 III NO	GIBELLINA
35853	1968	1	15	15	38	0	37 48	13 0	4	-	VI - VII	43	43	507 - - -	35	258 III NO	GIBELLINA
35855	1968	1	15	15	38	36	37 48	13 0	4	-	VI	41	-	507 - - -	35	258 III NO	GIBELLINA
35857	1968	1	15	16	34	33	37 48	13 0	4	-	VI	41	40	507 - - -	35	258 III NO	GIBELLINA
35859	1968	1	15	16	49	6	37 48	13 0	4	-	V	36	36	507 - - -	35	258 III NO	GIBELLINA
35861	1968	1	15	17	31	42	37 48	13 6	3	36	VII	55	43	507 - - -	35	258 III NE	M.BRUCA
35864	1968	1	15	18	22	50	37 48	12 54	3	39	VI - VII	53	43	507 - - -	356	257 II NE	S.NINFA
35865	1968	1	15	18	51	12	37 48	13 0	4	-	V	36	35	507 - - -	36	258 III NO	GIBELLINA
35867	1968	1	15	22	19	48	37 48	13 12	4	-3	VII	46	43	507 - - -	35	258 III NE	M.BRUCA
35869	1968	1	15	23	11	0	37 48	13 0	4	-	IV - V	33	33	507 - - -	35	258 III NO	GIBELLINA
35871	1968	1	16	0	54	0	37 42	13 18	3	-3	VII	46	42	507 - - -	35	258 II SO	BISACQUINO
35873	1968	1	16	1	11	24	37 48	13 0	4	-	IV - V	33	36	507 - - -	3	258 III NO	GIBELLINA
35875	1968	1	16	2	29	54	37 48	13 0	4	-	V	36	35	507 - - -	35	258 III NO	GIBELLINA
35877	1968	1	16	4	9	18	37 48	13 0	3	33	V - VI	47	38	507 - - -	35	258 III NO	GIBELLINA
35879	1968	1	16	9	41	18	37 48	13 0	4	-	V	36	37	507 - - -	35	258 III NO	GIBELLINA
35881	1968	1	16	12	11	40	37 48	13 0	4	-	V	36	36	507 - - -	35	258 III NO	GIBELLINA
35883	1968	1	16	13	10	32	37 48	12 54	3	34	VI - VII	52	43	507 - - -	5	257 II NE	S.NINFA
35885	1968	1	16	13	21	5	37 48	13 0	2	-3	V	36	34	507 - - -	35	258 III NO	GIBELLINA
35889	1968	1	16	14	29	26	37 48	13 0	3	-2	VI	41	40	507 - - -	35	258 III NO	GIBELLINA
35891	1968	1	16	16	42	45	37 42	13 18	3	47	VIII	61	55	507 - - -	56	258 II SO	BISACQUINO
35893	1968	1	16	17	27	42	37 48	13 0	4	-	V	36	36	507 - - -	35	258 III NO	GIBELLINA
35895	1968	1	16	17	55	-	37 48	13 0	2	-3	IV - V	33	33	507 - - -	35	258 III NO	GIBELLINA
35897	1968	1	16	18	15	30	37 48	13 0	2	-3	V	36	35	507 - - -	35	258 III NO	GIBELLINA
35899	1968	1	16	18	31	36	37 48	13 0	2	-3	IV - V	33	32	507 - - -	35	258 III NO	GIBELLINA
35901	1968	1	16	18	41	45	37 48	13 0	2	3	IV - V	31	33	507 - - -	35	258 III NO	GIBELLINA
35903	1968	1	16	19	2	30	37 48	13 0	2	-	V	36	36	507 - - -	35	258 III NO	GIBELLINA
35907	1968	1	16	20	32	18	37 48	13 0	2	-	V	36	36	507 - - -	35	258 III NO	GIBELLINA
35911	1968	1	17	2	36	36	37 48	13 0	2	-3	V	36	36	507 - - -	35	258 III NO	GIBELLINA
35915	1968	1	17	3	46	14	37 48	13 0	2	-3	V	36	36	507 - - -	35	258 III NO	GIBELLINA
35921	1968	1	17	12	6	48	37 48	13 0	2	-3	V	36	36	507 - - -	35	258 III NO	GIBELLINA
35923	1968	1	17	13	13	2	37 48	13 0	2	-3	IV - V	33	32	507 - - -	35	258 III NO	GIBELLINA
35925	1968	1	17	17	10	32	37 48	13 0	2	-3	IV - V	33	33	507 - - -	35	258 III NO	GIBELLINA
35927	1968	1	17	18	27	36	37 48	13 0	2	-3	V	36	35	507 - - -	35	258 III NO	GIBELLINA
35929	1968	1	17	20	2	50	37 48	13 0	2	-3	IV - V	33	34	507 - - -	35	258 III NO	GIBELLINA
35931	1968	1	17	20	40	5	37 48	13 0	2	-3	IV - V	33	32	507 - - -	35	258 III NO	GIBELLINA
35942	1968	1	18	14	39	57	37 48	13 0	2	-3	IV - V	33	35	507 - - -	35	258 III NO	GIBELLINA
35946	1968	1	19	12	20	40	37 48	13 0	3	-	V - VI	38	38	507 - - -	35	258 III NO	GIBELLINA
35950	1968	1	19	22	33	22	37 48	13 0	3	-	V - VI	38	38	507 - - -	35	258 III NO	GIBELLINA

N	YEAR	MO	DA	HO	MI	SE	LATIT	LONGI	RE	DEP	INT	MK	ML	REFERENCES	COD	TAB./25000	EPICENTRAL ZONE
35952	1968	1	19	23	42	18	37 48	13 0	2	-3	IV - V	33	36	507 - - -	3	258 III NO	GIBELLINA
35956	1968	1	20	3	28	34	37 48	13 0	2	-3	V - VI	38	37	507 - - -	35	258 III NO	GIBELLINA
35964	1968	1	20	19	34	30	37 48	13 0	3	-	V	36	38	507 - - -	3	258 III NO	GIBELLINA
35970	1968	1	21	2	39	0	37 48	13 12	3	-3	V - VI	38	41	507 - - -	3	258 III NE	M.BRUCA
35973	1968	1	21	13	18	40	37 48	13 0	2	-3	V	36	36	507 - - -	35	258 III NO	GIBELLINA
35977	1968	1	22	21	38	20	37 48	13 0	2	-3	V	36	36	507 - - -	35	258 III NO	GIBELLINA
35979	1968	1	23	16	29	40	37 48	13 0	2	-3	V	36	36	507 - - -	35	258 III NO	GIBELLINA
35981	1968	1	23	16	57	10	37 48	13 0	2	-3	V	36	36	507 - - -	35	258 III NO	GIBELLINA
35988	1968	1	23	21	47	20	44 38	6 59	2	19	IV	31	35	95 220 224 -	000	79 IV NO	CASTELDELFINO
35992	1968	1	24	7	12	0	37 48	13 0	2	-3	V	36	34	507 - - -	35	258 III NO	GIBELLINA
35994	1968	1	25	9	56	47	37 42	13 6	3	30	VIII	59	57	507 - - -	5	258 III SE	CONTESSA ENTELLIN
35996	1968	1	25	10	4	12	37 48	13 0	3	-3	VI	41	42	507 - - -	35	258 III NO	GIBELLINA
35998	1968	1	25	10	45	36	37 48	13 0	3	-	VI	41	40	507 - - -	35	258 III NO	GIBELLINA
36000	1968	1	25	14	35	33	37 48	12 54	3	30	VII	54	47	507 - - -	5	257 II NE	S.NINFA
36003	1968	1	26	7	57	40	37 48	13 0	3	-	V - VI	38	36	507 - - -	3	258 III NO	GIBELLINA
36005	1968	1	26	8	2	10	37 53	13 7	3	31	V - VI	38	42	170 226 -	000	258 IV SE	CAMPOREALE
36006	1968	1	26	8	2	18	37 42	12 48	3	31	VI - VII	52	42	507 - - -	5	257 II SO	CASTELVETRANO
36008	1968	1	26	11	45	0	37 48	13 0	2	-3	V	36	36	507 - - -	35	258 III NO	GIBELLINA
36010	1968	1	27	17	44	12	37 48	13 0	4	-	V - VI	38	38	507 - - -	35	258 III NO	GIBELLINA
36014	1968	1	28	21	37	20	37 48	13 0	2	-3	V	36	35	507 - - -	35	258 III NO	GIBELLINA
36016	1968	1	28	22	21	26	37 48	13 0	2	-3	V	36	36	507 - - -	35	258 III NO	GIBELLINA
36018	1968	1	29	3	14	47	43 36	13 30	4	-	VI	41	-	99 223 -	000	118 IV NO	ANCONA
36019	1968	1	30	18	51	2	37 48	13 0	2	-3	IV - V	33	33	507 - - -	35	258 III NO	GIBELLINA
36021	1968	1	30	18	52	25	37 48	13 0	2	-3	IV - V	33	33	507 - - -	35	258 III NO	GIBELLINA
36026	1968	2	1	5	17	39	37 48	13 0	3	33	IV	39	36	507 - - -	35	258 III NO	GIBELLINA
36032	1968	2	2	17	21	11	37 48	13 0	4	-	V	36	36	507 - - -	35	258 III NO	GIBELLINA
36038	1968	2	5	11	17	39	37 54	12 48	3	33	V - VI	47	40	507 - - -	5	257 I SO	VITA
36044	1968	2	8	14	43	37	37 48	13 0	4	-	V	36	37	507 - - -	3	258 III NO	GIBELLINA
36048	1968	2	10	12	31	42	37 48	13 0	4	-	IV - V	33	32	507 - - -	35	258 III NO	GIBELLINA
36050	1968	2	10	20	2	54	37 48	13 0	4	-	IV - V	33	33	507 - - -	35	258 III NO	GIBELLINA
36053	1968	2	12	10	18	51	38 0	17 48	4	40		-	55	99 226 304 -	000	264C I NO	BASSO IONIO
36056	1968	2	12	16	25	59	37 42	12 48	3	33	VI	49	44	507 - - -	56	257 II SO	CASTELVETRANO
36058	1968	2	13	22	32	48	37 48	13 0	4	-	V	36	38	507 - - -	3	258 III NO	GIBELLINA
36065	1968	2	27	2	42	2	44 48	7 27	2	7	IV - V	33	34	95 220 224 -	000	67 II NE	CAVOUR
36067	1968	3	2	21	46	0	37 48	13 0	4	-	IV - V	33	34	507 - - -	3	258 III NO	GIBELLINA
36071	1968	3	4	23	38	0	38 0	13 0	3	-1	V - VI	38	42	170 226 -	000	258 IV NO	ALCAMO
36072	1968	3	5	9	35	-	37 48	13 0	4	-	VI	41	32	507 - - -	3	258 III NO	GIBELLINA
36074	1968	3	7	0	21	45	46 27	7 34	3	0		-	36	506 - - -	8		ADELBODEN
36083	1968	3	15	21	47	-	37 54	13 0	3	-	V	35	36	226 318 -	000	258 IV SO	M.PIETROSO
36086	1968	3	22	19	29	58	40 18	16 0	4	17	V - VI	38	40	226 304 -	000	211 IV NO	MONTEMURRO
36092	1968	3	30	9	36	-	37 47	12 58	4	-	IV - V	33	36	507 - - -	3	258 III NO	GIBELLINA
36095	1968	3	30	13	38	8	37 46	12 50	2	-	VI - VII	43	46	170 226 -	000	257 II NE	S.NINFA
36096	1968	3	30	16	17	10	37 46	13 0	2	-	IV - V	33	36	122 170 -	000	258 III NO	GIBELLINA
36098	1968	4	1	0	52	43	37 45	13 1	2	-	V	35	38	170 318 -	000	258 III SO	S.MARGHERITA
36099	1968	4	1	1	0	-	38 0	13 0	4	-	VII	46	-	507 - - -	8	258 IV NO	ALCAMO
36100	1968	4	1	16	14	27	37 45	13 5	2	-2	VI	41	43	170 226 304 -	000	258 III SE	CONTESSA ENTELLIN
36102	1968	4	6	2	20	-	38 0	13 0	4	-	V	36	33	507 - - -	35	258 IV NO	ALCAMO
36109	1968	4	18	19	38	15	44 5	8 1	2	7	V	36	40	94 226 304 -	000	92 III SO	BORGHETTO
36111	1968	4	18	19	50	-	37 53	13 7	3	-3	V	35	-	170 226 - -	000	258 IV SE	CAMPOREALE
36124	1968	4	21	21	9	46	39 46	14 51	2	316		-	41	509 - - -	34	219L II NE	BASSO TIRRENO

N	YEAR	MO	DA	HO	MI	SE	LATIT	LONGI	RE	DEP	INT	MK	ML	REFERENCES	COD	TAB./25000	EPICENTRAL ZONE
36126	1968	4	21	21	10	14	40 0	14 54	2	330		-	43	226 304 - -	000	219L I NE	BASSO TIRRENO
36130	1968	4	25	18	27	40	46 36	9 48	4	-	IV - V	33	-	220 226 - -	000	7 I NO	SVIZZERA
36134	1968	5	4	15	33	24	44 50	8 35	2	10	III	25	39	95 220 224 -	000	70 III NE	BOSCO MARENGO
36145	1968	5	19	9	37	30	38 42	15 30	2	24	VII	53	45	507 - - -	56	2400III SO	BASSO TIRRENO
36149	1968	5	24	7	43	12	44 6	10 30	4	24	V	36	-	99 223 304 -	000	97 III NO	FOSCIANDORA
36150	1968	5	28	5	23	-	44 6	8 0	3	11	V	36	37	93 192 - -	000	92 III NO	NASINO
36152	1968	5	29	0	37	48	37 48	13 0	4	-	IV	30	35	507 - - -	3	258 III NO	GIBELLINA
36154	1968	5	29	1	37	22	37 48	13 0	4	-	IV - V	33	37	507 - - -	3	258 III NO	GIBELLINA
36160	1968	5	30	23	20	55	37 48	13 0	4	-	V - VI	38	42	507 - - -	3	258 III NO	GIBELLINA
36166	1968	6	7	9	34	39	44 6	10 12	4	19	V - VI	39	41	99 220 304 -	000	96 III NE	M.SAGRO
36177	1968	6	16	13	3	18	37 48	14 48	3	-3	VII	46	46	507 - - -	56	261 II NO	SERRA SAN VITO
36183	1968	6	18	5	27	33	45 44	7 58	3	1	VI	41	47	94 220 304 -	000	30 III SO	PIEDICAVALLO
36187	1968	6	22	12	21	37	45 48	11 18	4	37	VI	41	45	99 220 223 226	000	36 II NO	POSINA
36188	1968	6	22	12	38	7	45 54	11 36	2	-	V	36	38	99 226 304 -	000	37 IV SE	VALSTAGNA
36190	1968	6	26	3	15	-	43 18	11 12	4	-2	VI	41	37	226 - - -	000	120 IV NE	TEGOIA
36192	1968	7	8	5	41	35	46 9	7 32	3	0		-	37	506 - - -	8		HAUDERES
36193	1968	7	8	5	45	34	46 8	7 39	3	0		-	41	506 - - -	8		ZINAL
36201	1968	7	17	19	11	10	38 42	16 12	4	-2	V - VI	38	-	507 - - -	3	241 III SE	VIBO VALENTIA
36211	1968	8	10	21	16	20	43 42	11 58	2	-3	V	35	40	99 - - -	000	108 III SO	PIEVE S.STEFANO
36219	1968	8	13	13	31	8	46 44	9 46	3	0		-	37	506 - - -	8		MONSEIN
36220	1968	8	13	18	2	56	46 44	9 46	3	0		-	39	506 - - -	8		MONSTEIN
36222	1968	8	16	21	23	47	46 24	14 12	5	13	VI	45	-	504 - - -	8		RADOVCJICA
36229	1968	9	1	5	2	38	37 48	13 0	3	-3	V - VI	38	-	507 - - -	3	258 III NO	GIBELLINA
36241	1968	9	6	17	39	32	44 14	8 12	3	11		-	38	93 224 - -	000	92 IV SE	CALIZZANO
36248	1968	9	6	20	31	18	44 14	8 12	3	5	V	36	40	93 224 304 -	000	92 IV SE	CALIZZANO
36251	1968	9	6	20	38	30	44 14	8 12	3	10	III	25	35	93 224 - -	000	92 IV SE	CALIZZANO
36272	1968	9	7	16	49	57	44 14	8 12	3	6	VI	-	41	93 226 304 -	000	92 IV SE	CALIZZANO
36281	1968	9	18	19	50	-	37 48	13 0	4	-	V	36	-	507 - - -	3	258 III NO	GIBELLINA
36288	1968	9	27	13	14	40	37 54	14 30	4	-	V	35	-	122 226 318 -	000	261 IV SO	CAPIZZI
36289	1968	10	1	16	31	1	40 7	15 21	2	289		-	43	509 - - -	346	209 II NE	ROCCAGLORIOSA
36304	1968	10	29	2	57	-	47 6	10 54	5	-	IV - V	33	-	504 - - -	8		TIROLO
36312	1968	12	1	-	-	-	43 36	13 30	3	-	V	35	-	122 226 - -	000	118 IV NO	ANCONA
36313	1968	12	4	18	5	-	37 48	13 0	4	-	IV - V	33	-	507 - - -	3	258 III NO	GIBELLINA
36317	1968	12	10	5	14	16	37 52	15 21	-	-	IV - V	33	33	318 - - -	000	262 I SE	FORZA D*AGRO
36322	1968	12	23	11	34	38	39 42	16 48	3	-2		-	41	122 226 - -	000	222 II SO	ALTO IONIO
36329	1969	1	6	22	3	28	44 4	10 44	3	8	VI	41	40	99 198 304 -	000	97 II SO	S.MARCELLO
36331	1969	1	7	1	55	-	44 4	10 44	4	21	IV	31	37	198 226 - -	000	97 II SO	S.MARCELLO
36332	1969	1	7	2	28	-	44 4	10 44	4	17	IV	31	37	198 226 - -	000	97 II SO	S.MARCELLO
36334	1969	1	10	16	17	32	44 23	12 0	3	20	V - VI	39	39	198 304 - -	000	89 III SO	RUSSI
36335	1969	1	10	16	18	8	45 20	11 30	3	11	V - VI	39	37	99 - - -	000	64 IV NO	NOVENTA
36339	1969	1	20	5	59	33	43 2	15 16	3	-2		-	40	198 226 304 -	000	125C II SO	MEDIO ADRIATICO
36345	1969	2	5	12	29	9	44 48	7 11	2	5	IV - V	33	30	95 - - -	000	67 III NE	BOBBIO
36346	1969	2	13	13	32	6	37 42	13 6	2	-2	IV - V	33	35	507 - - -	1	258 III SE	CONTESSA ENTELLIN
36349	1969	2	27	0	33	-	44 20	9 57	4	-2	V	36	-	198 226 304 -	000	95 I NE	MULAZZO
36351	1969	3	2	14	23	-	44 14	8 12	4	11	V	36	36	93 - - -	000	92 IV SE	CALIZZANO
36360	1969	3	29	1	43	36	39 57	15 3	2	309		-	46	509 - - -	34	219M IV NO	BASSO TIRRENO
36362	1969	3	30	12	15	-	37 48	15 12	-	-	IV - V	33	-	122 - - -	000	262 III NE	PIEDIMONTE
36363	1969	3	30	12	16	12	38 18	15 0	3	-3	V - VI	-	39	198 - - -	000	253 IV NO	BASSO TIRRENO
36364	1969	3	31	0	20	2	39 58	15 19	4	-3	III	-	36	198 226 - -	000	219M I NO	BASSO TIRRENO
36365	1969	3	31	3	23	54	37 42	15 12	3	-1	V - VI	38	40	507 - - -	356	262 III SE	GIARRE

N	YEAR	MO	DA	HO	MI	SE	LATIT	LONGI	RE	DEP	INT	MK	ML	REFERENCES	COD	TAB./25000	EPICENTRAL ZONE
36367	1969	4	2	1	38	1	38 58	15 14	3	263		-	55	198 226 304 -	000	240N I NO	BASSO TIRRENO
36375	1969	4	7	22	11	-	37 48	12 24	3	-	IV	30	37	507 - - -	3	256 II NE	MARSALA
36377	1969	4	13	5	45	42	38 47	14 52	2	287		-	41	509 - - -	34	240M II NE	BASSO TIRRENO
36380	1969	4	15	0	56	51	39 38	14 52	2	320		-	41	509 - - -	34	227L I NE	BASSO TIRRENO
36385	1969	4	16	21	23	20	44 25	11 58	3	6	V	36	-	99 198 304 -	000	89 III NO	FUSIGNANO
36386	1969	4	16	22	41	54	44 19	7 18	2	8	IV - V	33	30	94 95 224 -	000	90 I NO	DEMONTE
36390	1969	4	17	9	12	28	41 33	13 46	3	6	VII-VIII	50	46	502 - - -	35	160 I SO	TERELLE
36393	1969	4	17	20	35	-	44 24	11 54	2	-	V	36	-	226 - - -	000	88 II SE	COTIGNOLA
36398	1969	4	26	0	20	59	42 0	15 48	3	-1	IV - V	33	32	198 226 - -	000	156 I NO	FOCE VARANO
36403	1969	5	1	22	53	40	43 42	11 12	4	14	V	35	-	198 226 304 -	000	106 III SE	ROMOLA
36408	1969	5	10	7	24	25	45 24	6 30	4	-	IV - V	33	36	506 - - -	8		SAVOIA
36410	1969	5	21	9	3	58	40 19	14 58	3	14	V - VI	38	40	198 226 304 -	000	209 IV NO	TORCHIARA
36411	1969	5	24	11	34	35	46 30	12 54	5	-	V	36	-	504 - - -	235	13 II NE	OVARO
36415	1969	6	8	22	14	36	37 0	14 30	3	30	V	35	-	198 226 - -	000	276 IV NO	VITTORIA
36418	1969	6	20	23	5	-	41 36	13 36	3	-1	V	35	-	198 226 304 -	000	160 IV NE	ARPINO
36422	1969	6	24	13	25	18	44 36	10 40	4	25		-	40	506 - - -	234	86 IV NE	SCANDIANO
36423	1969	6	28	10	45	56	43 15	12 3	3	-2	IV - V	33	35	198 - - -	000	122 IV SO	TUORO
36424	1969	7	2	7	55	43	42 11	12 0	3	8	VII	46	44	198 226 304 -	000	143 IV SO	CIVITELLA CESI
36426	1969	7	2	8	2	51	42 11	12 1	3	11	V - VI	42	44	502 - - -	3	143 IV SO	CIVITELLA CESI
36427	1969	7	2	8	8	-	42 11	12 0	3	9	III- IV	28	35	198 - - -	000	143 IV SO	CIVITELLA CESI
36429	1969	7	2	8	21	-	42 11	12 0	3	8	IV	30	35	198 - - -	000	143 IV SO	CIVITELLA CESI
36434	1969	7	2	-	-	-	39 42	16 42	2	-		-	43	304 - - -	000	222 III SE	ALTO IONIO
36438	1969	7	2	10	31	22	39 42	16 42	3	-3	IV	30	39	507 - - -	6	222 III SE	ALTO IONIO
36468	1969	8	4	12	58	47	42 36	12 42	6	8	V	38	30	502 - - -	A	138 IV NE	S.VENANZO
36472	1969	8	9	9	20	57	43 42	11 56	3	5	VI	41	41	198 226 304 -	000	107 II SE	CHIUSA VERNA
36474	1969	8	10	21	16	20	43 42	11 56	3	11	IV - V	33	35	198 226 - -	000	107 II SE	CHIUSA VERNA
36475	1969	8	10	21	17	2	43 40	13 0	3	-3	V	35	-	99 223 - -	000	110 III SO	MONDAVIO
36477	1969	8	11	13	55	8	43 2	12 12	3	5	VII	46	45	198 226 304 -	000	122 III SE	PANICALE
36482	1969	8	13	13	52	2	43 ,0	12 30	3	-2	V	35	31	198 226 304 -	000	131 IV NO	COLLEMANCIO
36488	1969	9	4	12	20	52	42 0	15 30	4	-2	V	35	36	198 - - -	000	156 IV NO	ISOLE TREMITI
36495	1969	9	26	23	40	25	42 33	13 36	3	-2	V	35	31	198 226 - -	000	140 IV SE	MONTORIO
36496	1969	9	26	23	40	39	42 33	13 36	3	8	VI	41	45	198 226 - -	000	140 IV SE	MONTORIO
36506	1969	10	9	3	31	36	45 5	7 22	2	10	VI	41	42	198 224 304 -	000	55 II SE	GIAVENO
36507	1969	10	9	7	38	38	45 50	14 10	5	9	IV - V	36	-	504 - - -	8		POSTOJNA
36509	1969	10	12	18	54	34	39 50	15 8	2	309		-	40	509 - - -	34	219MIII NE	BASSO TIRRENO
36512	1969	10	23	2	12	47	38 35	15 15	2	252		-	42	509 - - -	34	244 I SE	STROMBOLI
36519	1969	11	1	15	17	17	44 26	10 14	5	0		-	37	506 - - -	8	85 II NO	RANZANO
36526	1969	11	13	4	42	51	45 7	10 52	4	-		-	35	506 - - -	8	62 II NE	BAGNOLO S.VITO
36527	1969	11	14	6	48	7	40 35	15 34	3	40	V	35	41	198 226 - -	000	199 IV SO	POLLA
36530	1969	11	22	7	49	14	44 24	6 49	2	8	IV - V	33	35	95 220 224 -	000	78 II SO	FRANCIA
36533	1969	12	8	4	44	17	39 17	15 32	2	247		-	40	509 - - -	35	235N IV NO	BASSO TIRRENO
36541	1969	12	11	18	2	12	44 40	10 5	4	0		-	35	506 - - -	8	73 III SE	FORNOVO
36545	1969	12	23	14	9	10	45 4	9 48	4	-		-	36	506 - - -	8	60 II SO	PIACENZA EST
36547	1969	12	30	4	15	54	37 42	13 0	2	-1	III- IV	28	35	507 - - -	35	258 III SO	S.MARGHERITA
36548	1970	1	3	23	44	19	45 28	10 9	4	0		-	36	506 - - -	36	47 III NE	BAGNOLO MELLA
36552	1970	1	21	18	36	25	41 54	16 24	4	-2	VI	41	40	199 226 - -	000	157 I SE	BASSO ADRIATICO
36556	1970	1	29	11	9	23	38 40	14 50	2	283		-	47	509 - - -	345	240M II SE	BASSO TIRRENO
36560	1970	2	8	2	40	49	44 34	9 30	3	-	IV	31	36	99 199 226 -	000	84 IV SO	MAGGIORASCA
36561	1970	2	9	6	17	10	44 7	11 51	3	5	IV	31	36	99 199 226 -	000	99 II NE	DOVADOLA
36562	1970	2	9	6	41	30	44 5	11 50	3	10	IV	31	36	99 226 - -	000	99 II SE	ROCCA S.CASCIANO

N	YEAR	MO	DA	HO	MI	SE	LATIT	LONGI	RE	DEP	INT	MK	ML	REFERENCES	COD	TAB./25000	EPICENTRAL ZONE
36563	1970	2	9	7	39	8	43 58	12 6	3	28	V - VI	-	45	199 226 304 -	000	108 IV NE	MERCATO SARACENO
36564	1970	2	9	8	51	11	44 0	11 51	4	-	V	35	38	99 199 226 -	000	107 I NE	S.SOFIA
36568	1970	2	12	14	47	50	46 1	10 59	3	0		-	36	506 - - -	8	21 III SO	VEZZANO
36573	1970	2	17	7	32	1	39 48	15 49	2	269	VII	63	44	507 509 - -	35	220 II NO	SCALEA
36584	1970	3	9	20	59	31	37 46	15 0	3	-1	IV - V	33	-	507 - - -	3	262 III NO	M.ETNA NORD
36588	1970	3	10	15	56	8	45 58	14 28	5	7	IV - V	35	-	504 - - -	8		BREZOVICA
36594	1970	3	23	12	43	24	42 34	12 39	3	-2	V	36	-	502 - - -	3	138 IV SE	TERNI
36600	1970	4	2	12	46	9	46 22	7 23	3	0		-	39	506 - - -	8		SIERRE
36601	1970	4	5	18	53	32	44 19	7 20	2	11	IV - V	33	32	94 224 226 -	000	90 I NE	VALDIERI
36604	1970	4	17	9	37	49	41 29	13 50	4	-2	V	36	-	502 - - -	3	160 II NE	CASSINO
36606	1970	4	19	18	16	32	45 39	10 27	2	6	VI	41	43	199 220 - -	000	47 I NE	GAVARDO
36611	1970	4	26	19	14	40	39 48	17 48	4	-	VII	46	43	199 226 - -	000	222B II NO	ALTO IONIO
36615	1970	5	3	4	17	41	44 38	10 23	3	5	VI	41	40	99 199 226 -	000	85 I NE	S.POLO
36617	1970	5	5	12	49	56	44 21	10 51	3	10	VI	41	39	199 226 - -	000	86 II SE	PAVULLO
36618	1970	5	6	9	16	58	44 7	8 6	3	11	IV - V	33	34	95 199 226 -	000	92 III NE	ZUCCARELLO
36620	1970	5	8	5	20	-	39 30	16 6	4	-2	V	35	-	199 226 - -	000	229 III NE	LATTARICO
36623	1970	5	13	5	40	-	46 36	14 0	5	-	IV - V	33	-	504 - - -	8		KARNTEN
36626	1970	5	17	5	30	-	37 42	12 54	3	-2	IV - V	33	-	507 - - -	5	257 II SE	PARTANNA
36630	1970	5	25	12	56	-	42 34	12 39	4	-	V - VI	38	35	502 - - -	3	138 IV SE	TERNI
36632	1970	5	26	12	5	-	42 34	12 39	5	-	V	36	-	502 - - -	3	138 IV SE	TERNI
36633	1970	6	5	9	20	56	39 7	15 29	2	266		-	43	509 - - -	346	235NIII NO	BASSO TIRRENO
36638	1970	6	13	23	21	7	44 32	8 39	3	8	V	36	33	94 95 224 -	000	82 IV SE	CAMPO LIGURE
36639	1970	6	14	11	57	44	45 18	11 12	4	10	IV	31	35	99 199 220 -	000	63 IV NE	BOVOLONE
36640	1970	6	16	4	19	26	44 36	10 23	3	-	V	36	39	99 199 220 -	000	85 I NE	S.POLO
36641	1970	6	16	4	20	27	44 36	10 23	3	-	IV	31	37	99 220 - -	000	85 I NE	S.POLO
36649	1970	6	16	6	30	51	44 36	10 23	4	-1	IV	31	37	99 220 - -	000	85 I NE	S.POLO
36652	1970	6	18	9	5	53	43 18	8 48	4	40	IV - V	42	-	506 - - -	8	119C I NO	MAR LIGURE
36661	1970	6	29	14	22	52	39 0	17 6	4	-		-	46	507 - - -	356	243 IV NE	ISOLA CAPO RIZZUT
36673	1970	7	7	6	4	24	42 38	12 48	3	12	V	35	40	199 223 226 -	000	138 I NO	FERENTILLO
36676	1970	7	8	14	7	33	46 11	7 36	3	0		-	36	506 - - -	8		AVER
36687	1970	7	30	8	12	12	44 12	8 30	4	35		-	35	506 - - -	8	93 IV SO	MAR LIGURE
36688	1970	7	30	22	20	3	41 12	14 54	4	-2	V	35	-	199 - - -	000	173 I SE	PIETRELCINA
36692	1970	8	6	13	54	50	46 42	10 12	4	33	IV	39	38	504 - - -	35	2 III SE	SVIZZERA
36694	1970	8	8	4	27	17	44 42	12 48	3	27		-	42	90 199 220 -	000	77A II SO	ALTO ADRIATICO
36695	1970	8	14	5	31	30	44 7	8 48	5	-		-	36	506 - - -	8	93 II NO	MAR LIGURE
36696	1970	8	16	10	45	21	37 54	16 30	4	52	IV	30	45	199 226 - -	000	264A IV SO	BASSO IONIO
36697	1970	8	18	4	25	32	46 19	7 33	3	0		-	42	506 - - -	8		SIERRE
36701	1970	8	19	12	19	46	43 8	10 53	3	5	VII	-	44	199 226 - -	000	119 II NE	MONTEROTONDO
36702	1970	8	20	2	3	-	40 12	18 30	4	-2	V	35	-	199 226 - -	000	215 IV SO	TORRE S.STEFANO
36703	1970	8	20	12	30	-	43 6	10 42	3	-2	IV - V	33	-	199 226 - -	000	119 III NE	CASTAGNETO
36706	1970	9	2	8	51	11	44 0	11 48	3	33	V	35	42	220 - - -	000	107 I NO	PREMILCUORE
36708	1970	9	7	14	2	21	42 52	12 57	3	16	VI	41	41	199 226 - -	000	131 I SE	SELLANO
36714	1970	9	26	16	42	28	44 6	12 18	4	-	VI	41	44	99 199 220 -	000	100 II NO	CESENA
36716	1970	9	27	19	18	30	41 24	13 59	2	7	VII	48	39	502 - - -	3	161 III SO	MIGNANO
36719	1970	9	29	0	6	17	41 41	12 45	3	-1	V	36	34	502 - - -	3	150 II SO	VELLETRI
36722	1970	9	29	-	-	-	41 24	13 59	5	-	V	36	25	502 - - -	3	161 III SO	MIGNANO
36724	1970	10	2	22	51	16	43 34	7 35	2	3	III- IV	28	35	94 95 224 -	000	111A IV SE	MAR LIGURE
36726	1970	10	5	-	-	-	41 24	13 59	5	-	IV - V	33	-	502 - - -	8	161 III SO	MIGNANO
36728	1970	10	6	6	51	48	41 24	14 0	3	7	V	35	34	149 199 226 -	000	161 III SO	MIGNANO
36729	1970	10	7	0	5	9	37 48	13 48	3	-2	V	36	-	507 - - -	3	259 II NO	ALIA

N	YEAR	MO	DA	HO	MI	SE	LATIT	LONGI	RE	DEP	INT	MK	ML	REFERENCES	COD	TAB./25000	EPICENTRAL ZONE
36731	1970	10	7	2	10	-	37 48	13 48	3	-	V	36	-	507 - - -	3	259 II NO	ALIA
36736	1970	10	10	22	8	58	44 13	7 25	2	2	IV - V	33	33	224 - - -	000	90 I SE	ENTRACQUE
36742	1970	10	17	3	47	-	41 48	12 41	4	-	V	36	-	502 - - -	8	150 III NE	FRASCATI
36745	1970	10	20	5	52	1	44 13	7 25	2	-1	V	36	25	224 - - -	000	90 I SE	ENTRACQUE
36750	1970	10	22	3	25	-	40 47	15 25	3	-	V	35	-	226 - - -	000	186 II NE	CASTELGRANDE
36751	1970	10	22	3	50	-	40 48	15 24	3	-2	V	35	-	199 226 - -	000	186 II NE	CASTELGRANDE
36753	1970	10	23	10	30	-	40 47	15 25	3	-	V	35	-	226 - - -	000	186 II NE	CASTELGRANDE
36754	1970	10	23	18	10	-	40 47	15 25	3	-	V	35	-	226 - - -	000	186 II NE	CASTELGRANDE
36755	1970	10	24	3	25	-	40 47	15 25	3	-	IV - V	33	-	226 - - -	000	186 II NE	CASTELGRANDE
36757	1970	10	26	5	49	39	41 20	13 59	3	-2	VI	41	34	502 - - -	35	172 IV NO	TEANO
36764	1970	10	28	1	15	-	47 12	11 18	5	-	IV - V	33	-	504 - - -	8		TIROLO
36768	1970	10	31	1	16	20	41 24	13 59	3	5	V - VI	39	34	502 - - -	3	161 III SO	MIGNANO
36789	1970	11	19	18	13	3	44 31	10 27	3	10	V	39	38	507 - - -	23	85 I SE	ROSSENA
36790	1970	11	21	7	36	46	41 24	14 0	3	6	V - VI	38	34	149 199 226 -	000	161 III SO	MIGNANO
36792	1970	11	22	23	47	15	41 28	13 57	3	6	VI	42	35	502 - - -	3	160 II NE	CASSINO
36799	1970	11	26	3	50	-	41 28	13 56	4	-	V	36	-	502 - - -	8	160 II NE	CASSINO
36801	1970	11	26	3	57	19	41 25	13 58	3	6	V	37	32	502 - - -	3	161 III NO	VENAFRO
36810	1970	12	11	-	-	-	41 24	13 59	5	-	V	36	-	502 - - -	8	161 III SO	MIGNANO
36813	1970	12	14	7	20	33	46 54	9 58	3	0		-	36	506 - - -	8	2 IV SO	SVIZZERA
36824	1970	12	25	2	14	-	41 24	14 0	3	5	V	35	-	149 199 - -	000	161 III SO	MIGNANO
36826	1970	12	29	3	24	58	44 14	8 18	3	10	V	36	40	99 - - -	000	92 I SO	CALICE
36828	1970	12	30	2	20	9	44 13	8 10	2	-2	V	36	41	199 224 304 -	000	92 IV SE	CALIZZANO
36830	1970	12	30	5	16	-	37 42	12 54	4	-2	V - VI	38	-	199 - - -	000	257 II SE	PARTANNA
36836	1970	12	30	23	26	58	44 9	8 16	3	10		-	35	506 - - -	8	92 II NO	LOANO
36839	1970	12	31	9	5	-	44 12	8 12	2	-	V	36	-	226 - - -	000	92 IV SE	CALIZZANO
36841	1970	12	31	21	10	-	44 8	8 20	2	-	V	36	-	226 - - -	000	92 II NE	MAR LIGURE
36842	1970	12	31	21	15	-	44 35	8 38	2	-	V	36	-	226 - - -	000	82 IV SE	CAMPO LIGURE
36843	1970	12	31	21	30	-	44 8	8 20	2	-	V	36	-	226 - - -	000	92 II NE	MAR LIGURE
36845	1970	12	31	22	4	46	44 13	8 20	2	2	VI	41	42	199 224 226 -	000	92 I SE	FINALE
36846	1970	12	31	22	16	10	44 13	8 1	3	0		-	36	506 - - -	8	92 IV SO	GARESSIO
36848	1970	12	31	23	20	49	44 15	8 3	4	0		-	35	506 - - -	8	92 IV SO	GARESSIO
36852	1971	1	1	16	1	25	44 13	8 15	4	-		-	35	506 - - -	8	92 I SO	CALICE
36853	1971	1	1	19	51	56	44 17	8 11	5	-		-	35	506 - - -	8	92 IV NE	MURIALDO
36854	1971	1	1	20	52	13	44 14	8 17	4	-		-	35	506 - - -	8	92 I SO	CALICE
36872	1971	1	6	10	55	22	45 6	9 24	4	10		-	36	99 226 - -	000	59 II NE	CORTEOLONA
36877	1971	1	6	11	10	58	45 1	9 22	3	13	IV	31	37	99 226 - -	000	59 II SE	CASTEL S. GIOVANN
36878	1971	1	6	11	17	2	45 0	9 18	4	-	IV	31	35	99 226 - -	000	71 I NO	MONTALTO
36882	1971	1	12	1	-	-	44 12	8 12	2	-	IV - V	33	-	226 - - -	000	92 IV SE	CALIZZANO
36922	1971	2	1	7	50	11	38 42	14 6	2	-		-	39	122 226 - -	000	240LIII SE	BASSO TIRRENO
36924	1971	2	1	12	26	55	44 30	7 12	4	5	VI	41	38	94 99 223 226	000	79 III NE	CELLE DI MACRA
36926	1971	2	3	4	53	35	38 42	14 6	2	-3		-	45	226 - - -	000	240LIII SE	BASSO TIRRENO
36929	1971	2	4	14	15	41	38 48	14 18	3	-		-	44	226 - - -	000	240L II NO	BASSO TIRRENO
36932	1971	2	6	18	9	8	42 26	11 53	2	2	VIII- IX	50	45	502 - - -	5	136 II NE	TUSCANIA
36933	1971	2	6	21	20	-	42 26	11 53	2	2	VI	41	36	99 148 226 -	000	136 II NE	TUSCANIA
36942	1971	2	11	18	49	21	43 11	12 40	3	4	VI	41	45	99 226 - -	000	123 IV SE	CASA CASTALDA
36946	1971	2	12	4	54	56	43 9	12 33	3	33	VI	41	43	99 226 - -	000	123 III NO	PETRIGNANO
36948	1971	2	12	5	31	16	43 7	12 19	3	33	IV	30	37	99 223 226 -	000	122 II NO	MAGIONE
36949	1971	2	12	10	21	27	43 12	12 30	3	-	V	35	35	99 226 296 -	000	123 IV SO	PICCIONE
36958	1971	2	14	0	4	58	43 20	12 32	4	-2	III	25	37	99 226 - -	000	123 IV NO	CASTIGLIONE
36968	1971	2	19	18	50	21	38 8	14 58	2	-	VI	41	-	226 - - -	000	253 III NO	PATTI

N	YEAR	MO	DA	HO	MI	SE	LATIT	LONGI	RE	DEP	INT	MK	ML	REFERENCES	COD	TAB./25000	EPICENTRAL ZONE
36977	1971	2	26	2	10	32	46 42	10 12	3	-	IV	31	35	99 220 - -	000	2 III SE	SVIZZERA
36980	1971	3	2	18	52	12	42 42	12 5	3	22	VI	48	40	502 - - -	3	130 III SE	ORVIETO
36982	1971	3	2	18	55	-	42 45	12 8	4	-	VI	41	-	226 - - -	000	130 III SE	ORVIETO
36985	1971	3	2	20	15	-	42 41	11 53	4	-	V	36	-	502 - - -	8	129 II SE	ACQUAPENDENTE
36989	1971	3	7	19	20	59	42 42	12 12	3	-	VI	41	36	99 226 296 -	000	130 III SE	ORVIETO
37001	1971	3	23	0	25	-	42 57	13 21	4	-	V	35	-	226 - - -	000	132 I NE	AMANDOLA
37012	1971	4	2	1	43	54	42 42	13 2	4	-2	VI	41	42	226 - - -	000	132 III SO	CASCIA
37013	1971	4	2	4	33	31	42 42	13 0	4	-2	V	35	38	99 226 - -	000	132 III SO	CASCIA
37016	1971	4	3	4	3	56	38 46	14 57	2	280		-	41	509 - - -	346	240M II NE	BASSO TIRRENO
37019	1971	4	7	21	42	-	42 43	12 50	4	-2	VI	41	39	226 - - -	000	131 II SE	S.ANATOLIA
37020	1971	4	7	21	42	30	40 48	15 21	3	23	III	25	36	226 - - -	000	186 II NE	CASTELGRANDE
37025	1971	4	10	2	59	45	45 7	10 51	5	-		-	37	506 - - -	8	62 II NE	BAGNOLO S.VITO
37031	1971	4	21	16	30	5	37 43	15 10	2	1	VII	39	40	507 508 - -	45	262 III SE	GIARRE
37035	1971	4	25	4	39	29	39 13	15 13	2	294		-	44	509 - - -	346	235M I SO	BASSO TIRRENO
37046	1971	5	1	22	20	8	39 34	15 11	2	284		-	41	509 - - -	346	227M IV SE	BASSO TIRRENO
37050	1971	5	3	21	31	-	46 17	13 9	5	-	IV - V	33	32	501 - - -	8	25 IV NE	GEMONA
37052	1971	5	5	7	6	35	41 9	15 14	2	20	V	35	35	226 - - -	000	174 II NO	MONTELEONE
37053	1971	5	5	7	20	59	41)	15 14	2	20	IV - V	33	32	226 297 - -	000	174 II NO	MONTELEONE
37054	1971	5	5	9	41	40	41 9	15 14	3	20	VI	41	43	99 226 - -	000	174 II NO	MONTELEONE
37055	1971	5	6	3	42	32	40 45	15 21	3	46		-	41	297 - - -	000	186 II SE	M.PARATIELLO
37056	1971	5	6	3	45	5	41 9	15 14	3	20	VII	46	47	99 226 304 -	000	174 II NO	MONTELEONE
37057	1971	5	6	14	37	18	44 46	6 46	3	-1	IV - V	33	37	220 224 - -	000	66 II NO	FRANCIA
37058	1971	5	6	15	19	24	41 9	15 25	4	-		-	39	297 - - -	000	174 II NE	S.AGATA PUGLIA
37066	1971	5	9	23	3	2	41 9	15 24	3	-2	V	35	38	99 226 - -	000	174 II NE	S.AGATA PUGLIA
37071	1971	5	20	10	30	-	41 9	15 24	3	-2	V - VI	38	40	226 - - -	000	174 II NE	S.AGATA PUGLIA
37084	1971	6	4	7	17	44	44 12	11 51	3	-	IV	31	36	99 224 - -	000	99 I SE	CASTROCARO
37089	1971	6	6	21	59	9	44 40	6 42	2	17	V - VI	39	42	99 224 - -	000	66 III SE	FRANCIA
37101	1971	6	16	6	13	2	43 54	12 45	3	39	IV	30	44	223 226 - -	000	109 I SO	TAVULLIA
37104	1971	6	22	0	59	44	46 16	8 2	3	10	IV	31	35	99 - - -	000	15 IV NO	SVIZZERA
37107	1971	6	27	18	12	10	44 50	9 32	2	-	IV	31	37	99 - - -	000	72 III NO	VALLE DEL PERINO
37114	1971	7	5	10	32	57	41 24	13 59	2	10	IV	34	36	502 - - -	3	161 III SO	MIGNANO
37116	1971	7	5	10	39	17	41 24	13 59	2	10	IV - V	36	36	502 - - -	3	161 III SO	MIGNANO
37132	1971	7	15	1	33	23	44 48	10 18	3	12	VIII	-	53	97 226 304 -	000	73 II NO	PARMA OVEST
37133	1971	7	15	1	40	35	44 51	9 46	5	0		-	36	506 - - -	8	72 I SO	CARPANETO
37145	1971	7	15	18	49	7	44 48	10 18	4	19	V	36	40	99 220 226 -	000	73 II NO	PARMA OVEST
37151	1971	7	18	5	29	33	44 40	10 18	4	5		-	37	506 - - -	356	73 II SO	SALA BAGANZA
37153	1971	7	19	5	45	16	41 22	14 1	2	6	IV	30	35	226 - - -	000	161 III SO	MIGNANO
37154	1971	7	19	21	7	3	44 40	9 7	3	30		-	37	506 - - -	8	71 III SE	CABELLA
37157	1971	7	20	17	38	45	41 24	13 59	2	6	V	37	40	502 - - -	35	161 III SO	MIGNANO
37161	1971	7	23	4	11	55	41 22	14 6	2	10	V	35	36	226 - - -	000	161 III SE	PRATELLA
37169	1971	7	23	20	14	1	44 47	9 51	2	-	V	36	41	99 - - -	000	72 II NE	VERNASCA
37196	1971	7	29	10	25	56	44 48	10 18	4	42	VI	41	43	99 220 226 -	000	73 II NO	PARMA OVEST
37200	1971	7	31	6	18	47	38 55	16 14	2	-	IV - V	33	-	226 - - -	000	241 I NO	NICASTRO
37225	1971	8	15	0	36	45	44 50	6 48	2	-	V	36	34	94 99 220 -	000	66 II NO	FRANCIA
37229	1971	8	21	3	27	48	44 36	8 41	3	2	III	25	35	94 224 226 -	000	82 IV NE	OVADA
37231	1971	8	21	3	59	4	39 40	12 49	2	488		-	41	509 - - -	346	219F II SO	BASSO TIRRENO
37234	1971	8	26	11	55	54	44 31	9 25	3	-	V	36	38	220 226 - -	000	83 I SE	S.STEFANO
37235	1971	8	26	13	31	50	44 36	9 23	3	-	IV	31	36	99 220 - -	000	83 I NE	OTTONE
37250	1971	9	7	4	2	25	46 18	12 20	3	25	IV	38	42	501 - - -	3	23 I NE	CIMOLAIS
37251	1971	9	7	5	2	-	46 16	12 31	5	-	IV - V	33	32	501 - - -	8	24 IV NO	CLAUT

N	YEAR	MO	DA	HO	MI	SE	LATIT	LONGI	RE	DEP	INT	MK	ML	REFERENCES	COD	TAB./25000	EPICENTRAL ZONE
37258	1971	9	11	23	18	12	44 42	10 56	3	-2	V	36	39	99 220 - -	000	74 II SE	SOLIERA
37259	1971	9	12	0	30	-	44 40	10 57	4	-	IV - V	33	-	226 - - -	000	74 II SE	SOLIERA
37266	1971	9	25	10	34	5	44 14	8 41	2	5	VI	41	42	94 226 - -	000	93 IV SE	MAR LIGURE
37271	1971	10	4	16	43	30	42 48	13 12	3	-3	VII	46	45	99 220 226 -	000	132 III NE	NORCIA
37272	1971	10	4	22	21	54	42 48	13 12	3	43	VI	41	40	99 220 226 -	000	132 III NE	NORCIA
37273	1971	10	5	0	4	20	42 48	13 12	3	-1	V	35	37	99 220 226 -	000	132 III NE	NORCIA
37274	1971	10	5	0	5	15	42 48	13 12	3	-	V	35	37	99 226 - -	000	132 III NE	NORCIA
37275	1971	10	5	0	7	8	42 48	13 12	3	-1	V	35	38	99 220 226 -	000	132 III NE	NORCIA
37284	1971	10	12	11	44	48	44 35	10 52	3	10		-	44	99 220 226 -	000	86 I SE	FORMIGINE
37299	1971	11	3	21	30	19	46 23	13 1	2	-3	IV - V	33	-	504 - - -	5	14 III SO	TOLMEZZO
37301	1971	11	5	0	17	19	46 3	7 18	2	0		-	36	506 - - -	8		SEMBRACHER
37310	1971	11	29	18	49	30	40 30	15 48	3	13	VI	41	47	99 220 226 -	000	199 II NO	MARSICO
37312	1971	12	5	7	12	3	44 48	11 10	3	-	IV	31	37	99 - - -	000	75 III NE	CAMPOSANTO
37314	1971	12	8	4	53	54	45 42	11 29	3	-	V	36	40	99 220 - -	000	37 III SO	THIENE
37317	1971	12	9	18	34	-	46 20	12 19	5	-	IV - V	33	-	501 - - -	3	23 I NO	LONGARONE
37326	1971	12	18	6	2	11	43 19	12 45	2	46	V	35	38	99 220 226 -	000	123 I NO	FOSSATO
37360	1972	1	17	12	8	8	44 12	8 12	4	25	V	36	39	99 220 224 -	000	92 IV SE	CALIZZANO
37361	1972	1	17	12	11	7	44 14	8 13	2	5	III- IV	28	40	94 - - -	000	92 I SO	CALICE
37380	1972	1	18	23	26	11	44 12	8 12	3	-2	VI - VII	44	-	90 220 224 -	000	92 IV SE	CALIZZANO
37391	1972	1	25	20	25	11	43 44	13 28	2	-1	VII-VIII	48	42	150 220 226 -	000	110AIII SO	MEDIO ADRIATICO
37392	1972	1	25	21	17	20	43 50	13 0	2	33	VI	41	34	99 150 - -	000	110 III NO	S.COSTANZO
37393	1972	1	25	23	22	51	43 46	13 22	2	33	VII	46	40	150 220 226 -	000	110 II NE	MEDIO ADRIATICO
37394	1972	1	26	10	50	41	43 51	13 7	2	21	VII	46	39	99 150 - -	000	110 IV SE	MEDIO ADRIATICO
37396	1972	1	28	15	29	41	44 12	8 12	3	-	IV - V	33	-	99 220 224 -	000	92 IV SE	CALIZZANO
37403	1972	2	3	4	4	38	44 15	8 6	4	-		-	36	506 - - -	8	92 IV SE	CALIZZANO
37405	1972	2	4	2	42	53	43 38	13 33	2	5	VIII	51	44	150 226 - -	000	118 IV NO	ANCONA
37406	1972	2	4	2	49	43	43 42	13 24	3	-	V	35	33	150 226 - -	000	110 II SE	MEDIO ADRIATICO
37407	1972	2	4	4	41	22	43 55	13 12	2	-	V - VI	38	33	150 220 226 -	000	110 IV NE	MEDIO ADRIATICO
37408	1972	2	4	5	30	16	43 55	13 12	3	-	V	35	33	150 226 - -	000	110 IV NE	MEDIO ADRIATICO
37409	1972	2	4	5	40	-	43 55	13 12	3	-	V	35	33	150 226 - -	000	110 IV NE	MEDIO ADRIATICO
37410	1972	2	4	8	26	28	43 55	13 12	3	-	VI	41	34	150 226 - -	000	110 IV NE	MEDIO ADRIATICO
37411	1972	2	4	9	12	33	43 55	13 12	3	-	V - VI	38	33	150 226 - -	000	110 IV NE	MEDIO ADRIATICO
37412	1972	2	4	9	19	4	43 54	13 12	3	23	VIII	51	44	99 150 226 -	000	110 IV SE	MEDIO ADRIATICO
37415	1972	2	4	11	43	13	43 42	13 24	5	-	V - VI	38	33	99 150 226 -	000	110 II SE	MEDIO ADRIATICO
37417	1972	2	4	17	20	27	43 48	13 18	3	23	VII	46	44	150 220 226 -	000	110 II NO	MEDIO ADRIATICO
37418	1972	2	4	18	18	1	43 46	13 22	2	33	VII	46	40	150 220 226 -	000	110 II NE	MEDIO ADRIATICO
37419	1972	2	4	18	35	26	43 46	13 22	4	-	V - VI	38	33	99 150 226 -	000	110 II NE	MEDIO ADRIATICO
37421	1972	2	4	19	3	27	43 47	13 24	2	33	VII	46	-	150 220 226 -	000	110 II NE	MEDIO ADRIATICO
37422	1972	2	4	19	30	23	43 42	13 24	3	-1	VI	41	35	99 150 226 -	000	110 II SE	MEDIO ADRIATICO
37423	1972	2	4	19	54	31	43 42	13 24	3	-	VI	41	34	99 150 226 -	000	110 II SE	MEDIO ADRIATICO
37429	1972	2	5	1	27	0	43 42	13 24	3	-1	VIII	51	42	150 220 226 -	000	110 II SE	MEDIO ADRIATICO
37430	1972	2	5	1	27	30	43 42	13 24	3	-	VI	41	38	150 - - -	000	110 II SE	MEDIO ADRIATICO
37443	1972	2	5	2	14	10	43 42	13 24	3	-	VI	41	34	150 226 - -	000	110 II SE	MEDIO ADRIATICO
37446	1972	2	5	3	38	43	43 37	13 34	2	7	IV - V	33	34	99 150 - -	000	118 IV NO	ANCONA
37447	1972	2	5	3	50	9	43 42	13 10	2	8	VI	41	36	150 220 226 -	000	110 III SE	MONTERADO
37454	1972	2	5	5	6	20	43 42	13 30	3	2	VII	46	39	150 220 226 -	000	110AIII SO	MEDIO ADRIATICO
37457	1972	2	5	5	30	52	43 43	13 24	3	-	V	35	34	150 - - -	000	110 II SE	MEDIO ADRIATICO
37460	1972	2	5	7	8	42	43 44	13 22	3	5	VII-VIII	48	42	150 220 226 -	000	110 II SE	MEDIO ADRIATICO
37478	1972	2	5	12	33	50	43 53	13 9	2	-	V	35	36	99 150 226 -	000	110 IV SE	MEDIO ADRIATICO
37482	1972	2	5	13	47	25	43 43	13 24	3	7	V	35	34	150 - - -	000	110 II SE	MEDIO ADRIATICO

N	YEAR	MO	DA	HO	MI	SE	LATIT	LONGI	RE	DEP	INT	MK	ML	REFERENCES	COD	TAB./25000	EPICENTRAL ZONE
37484	1972	2	5	15	14	48	43 42	13 24	3	35	VII-VIII	48	42	150 226 - -	000	110 II SE	MEDIO ADRIATICO
37497	1972	2	5	16	33	36	43 47	13 27	2	10	IV - V	33	34	99 150 226 -	000	117 I NE	FALCONARA
37501	1972	2	5	18	9	0	43 46	13 1	3	-1	V	35	36	99 150 226 -	000	110 III NO	S.COSTANZO
37508	1972	2	5	22	39	57	43 47	13 10	3	7	V - VI	38	-	99 150 226 -	000	110 III NE	MONDOLFO
37515	1972	2	6	1	34	14	43 42	13 26	3	5	VII-VIII	48	42	150 220 226 -	000	110 II SE	MEDIO ADRIATICO
37529	1972	2	6	21	44	29	43 42	13 24	3	-1	VI	41	30	220 226 - -	000	110 II SE	MEDIO ADRIATICO
37557	1972	2	8	12	19	14	43 41	13 24	3	-1	VI - VII	43	39	150 220 226 -	000	110 II SE	MEDIO ADRIATICO
37570	1972	2	13	8	54	25	43 38	13 25	3	-	V	35	34	150 - - -	000	117 I NE	FALCONARA
37574	1972	2	15	20	21	28	38 11	15 33	3	-	V	36	-	507 - - -	35	254 IV SO	MESSINA
37577	1972	2	17	8	56	2	43 38	13 25	3	-	V	35	34	150 226 - -	000	117 I NE	FALCONARA
37593	1972	2	29	20	54	21	42 0	15 0	3	-2	VI	41	48	220 226 304 -	000	155 IV NO	TERMOLI
37594	1972	2	29	21	32	19	42 1	15 12	2	57	V	35	42	220 226 - -	000	148AIII SE	MEDIO ADRIATICO
37607	1972	3	14	23	4	21	43 38	13 25	3	-	VI	41	37	150 226 - -	000	117 I NE	FALCONARA
37611	1972	3	17	4	58	37	44 52	6 39	3	-	IV	31	36	220 224 - -	000	66 IV SE	FRANCIA
37634	1972	3	29	11	31	55	44 27	9 32	3	10	V	36	41	99 220 226 -	000	84 III NO	S.MARIA TARO
37642	1972	4	3	22	19	15	44 26	7 1	2	10	V	36	32	220 224 - -	000	79 III NO	PRAZZO
37644	1972	4	4	8	26	40	43 42	13 30	3	-1	V	35	35	99 150 - -	000	110AIII SO	MEDIO ADRIATICO
37651	1972	4	21	13	4	-	37 56	14 22	3	-	V	36	-	507 - - -	235	260 I NE	MISTRETTA
37652	1972	4	22	10	18	2	46 30	13 48	5	-	V	36	-	504 - - -	8	14A II NO	IUGOSLAVIA
37654	1972	4	22	10	39	19	46 30	13 48	5	-	IV - V	33	-	504 - - -	5	14A II NO	IUGOSLAVIA
37663	1972	5	15	11	58	49	41 28	14 50	3	10		-	36	297 - - -	000	162 II NE	RICCIA
37675	1972	5	29	19	58	43	43 30	13 48	4	-3	VII	46	43	99 226 - -	000	118 II NO	MEDIO ADRIATICO
37676	1972	5	30	23	56	53	43 42	13 30	3	-1	VI	41	37	99 150 226 -	000	110AIII SO	MEDIO ADRIATICO
37690	1972	6	14	18	55	46	43 39	13 36	3	3	VIII	51	47	99 150 226 -	000	118 IV NE	MEDIO ADRIATICO
37692	1972	6	14	19	21	44	40 47	10 23	3	183		-	38	226 - - -	000	182A II NE	MEDIO TIRRENO
37693	1972	6	14	21	1	30	43 40	13 25	3	21	VII	46	42	99 150 226 -	000	110 II SE	MEDIO ADRIATICO
37698	1972	6	16	16	54	9	43 42	13 30	3	8	IV - V	33	35	99 150 226 -	000	110AIII SO	MEDIO ADRIATICO
37701	1972	6	16	23	12	8	43 38	13 25	3	-	IV - V	33	33	150 226 - -	000	117 I NE	FALCONARA
37702	1972	6	16	23	41	14	43 38	13 25	3	-	IV - V	33	32	150 226 - -	000	117 I NE	FALCONARA
37703	1972	6	17	1	23	52	43 38	13 25	3	-	V	35	34	150 226 - -	000	117 I NE	FALCONARA
37704	1972	6	17	5	22	55	43 38	13 25	3	-	V	35	34	150 226 - -	000	117 I NE	FALCONARA
37712	1972	6	17	10	3	59	43 38	13 25	3	-	V	35	34	150 - - -	000	117 I NE	FALCONARA
37727	1972	6	21	15	6	44	43 49	13 36	3	4	VI	41	40	150 226 - -	000	110AIII NE	MEDIO ADRIATICO
37730	1972	6	25	17	10	49	44 36	10 12	3	10	VI	41	38	220 226 - -	000	85 IV NE	CALESTANO
37731	1972	6	27	2	45	47	43 39	13 36	3	-1	V	35	34	99 150 226 -	000	118 IV NE	MEDIO ADRIATICO
37737	1972	7	8	3	0	9	44 23	9 56	3	5	V	36	34	99 220 226 -	000	84 II SE	PONTREMOLI
37740	1972	7	13	22	21	32	43 42	13 24	3	-2	V	35	33	99 150 226 -	000	110 II SE	MEDIO ADRIATICO
37745	1972	7	27	0	9	18	43 42	13 30	3	-	IV - V	33	36	99 150 226 226	000	110AIII SO	MEDIO ADRIATICO
37746	1972	7	27	1	1	54	43 38	13 25	3	-	IV - V	33	32	150 - - -	000	117 I NE	FALCONARA
37750	1972	8	7	1	36	31	40 35	15 40	3	-		-	37	297 - - -	000	199 IV SE	TITO
37755	1972	8	11	6	48	-	40 20	15 37	2	10	V	35	37	226 297 - -	000	210 IV NE	MONTESANO
37779	1972	8	30	20	17	19	38 0	18 0	3	-		-	42	99 - - -	000	264D IV NO	BASSO IONIO
37782	1972	9	3	0	41	39	44 23	11 11	3	-1	V	36	35	99 220 - -	000	87 III SE	MONTEPASTORE
37786	1972	9	7	20	49	44	44 12	11 0	3	-	V	36	33	99 - - -	000	98 IV SO	RIOLA
37787	1972	9	9	6	22	56	44 4	10 11	3	-	V	36	33	99 - - -	000	96 III SE	MASSA
37809	1972	10	5	18	41	12	44 31	10 56	3	10	V	36	41	220 226 - -	000	86 I SE	FORMIGINE
37810	1972	10	5	19	41	4	43 12	10 45	4	-		-	38	506 - - -	8	119 I SO	MONTEVERDI
37811	1972	10	6	4	34	36	46 10	7 18	4	10		-	41	506 - - -	8		SION
37812	1972	10	6	5	41	12	44 27	10 55	4	10	IV	34	37	507 - - -	A36	86 II NE	LEVIZZANO
37818	1972	10	16	21	20	-	42 51	11 42	4	-	V	36	-	502 - - -	8	129 IV SE	ABBADIA

N	YEAR	MO	DA	HO	MI	SE	LATIT	LONGI	RE	DEP	INT	MK	ML	REFERENCES	COD	TAB./25000	EPICENTRAL ZONE
37823	1972	10	25	21	56	13	44 25	9 55	3	45	VI - VII	44	50	97 220 - -	000	84 II NE	PASSO CISA
37828	1972	11	4	7	43	23	44 38	10 32	3	-	IV	31	35	99 220 - -	000	86 IV NO	QUATTRO CASTELLA
37832	1972	11	13	13	57	29	40 46	13 40	2	10	IV	30	35	226 - - -	000	183 III NE	MEDIO TIRRENO
37838	1972	11	24	4	40	15	42 53	13 15	4	27		-	39	99 226 - -	000	132 I SO	MONTEMONACO
37839	1972	11	24	8	6	4	42 51	13 25	4	24		-	39	99 226 - -	000	132 I SE	MONTEGALLO
37840	1972	11	24	8	28	58	42 50	13 18	4	-		-	40	99 226 - -	000	132 II NO	ARQUATA
37842	1972	11	26	16	3	12	42 54	13 16	3	-3	VIII	51	50	99 226 304 -	000	132 I SO	MONTEMONACO
37843	1972	11	26	18	7	20	42 50	13 35	4	-	V	35	-	226 - - -	000	133 III NE	CIVITELLA
37844	1972	11	28	4	45	13	37 48	14 51	3	-2	V	35	-	226 318 - -	000	261 II NE	BRONTE
37849	1972	11	28	17	15	29	42 46	13 11	3	-	IV - V	33	32	226 - - -	000	132 III NE	NORCIA
37850	1972	11	28	20	37	54	42 54	13 24	3	-	VI	41	42	99 226 - -	000	132 I SE	MONTEGALLO
37851	1972	11	30	11	25	32	44 0	13 12	4	-3		-	46	99 220 223 226	000	110 IV NE	MEDIO ADRIATICO
37852	1972	11	30	13	38	23	44 15	9 27	5	5		-	35	506 - - -	8	94 I SE	MAR LIGURE
37854	1972	12	1	7	24	53	42 54	13 34	3	21	VI	41	40	99 226 - -	000	133 IV SO	ASCOLI PICENO OVE
37878	1972	12	22	0	34	-	42 45	13 34	4	20	VI	41	37	226 - - -	000	133 III SO	VALLE CASTELLANA
37880	1972	12	24	8	12	8	44 37	10 2	3	10	IV	31	35	99 220 226 -	000	85 IV NO	SOLIGNANO
37883	1972	12	27	8	15	16	37 36	12 58	3	-	V	36	-	507 - - -	35	266 IV NO	MENFI
37886	1972	12	27	11	45	-	37 36	12 58	-	-	V - VI	38	-	318 - - -	000	266 IV NO	MENFI
37891	1973	1	7	13	7	29	45 40	11 3	3	-	IV	31	35	99 - - -	000	36 III SO	MONTI LESSINI
37904	1973	1	24	7	35	40	40 6	15 48	3	10		-	41	297 - - -	000	210 II NO	LAGONEGRO
37907	1973	1	27	1	45	-	42 51	13 20	4	-	V	35	-	226 - - -	000	132 I SE	MONTEGALLO
37922	1973	2	18	20	26	20	42 50	12 20	4	-	IV	30	35	226 - - -	000	130 II NE	TODI
37924	1973	2	20	22	45	-	43 2	13 20	4	-	IV - V	33	-	226 - - -	000	124 II SE	M.S.MARTINO
37929	1973	2	28	9	40	30	43 8	13 30	4	-	III	25	37	226 - - -	000	125 III NO	MONTEGIORGIO
37948	1973	4	6	3	44	26	44 58	9 27	3	40		-	36	506 - - -	8	71 I NE	PIANELLO
37951	1973	4	13	8	12	57	39 6	16 59	2	45	VI	41	47	226 304 - -	000	238 III NO	SCANDALE
37960	1973	4	19	7	6	22	37 34	15 2	3	-1	IV - V	33	-	226 318 - -	000	270 IV SO	MASCALUCIA
37965	1973	4	19	17	41	35	43 24	12 48	3	4	VI	41	42	99 226 - -	000	116 II SO	COSTACCIARO
37968	1973	4	20	16	45	34	43 32	10 13	3	-	V - VI	38	-	99 226 - -	000	111 I SO	LIVORNO
37969	1973	4	23	13	38	42	44 0	12 42	3	-3		-	41	99 226 - -	000	109 IV NE	RICCIONE
37972	1973	4	23	23	11	8	37 34	15 2	3	-	V	35	-	226 318 - -	000	270 IV SO	MASCALUCIA
37985	1973	5	8	19	8	28	45 34	9 41	2	-3	IV	31	40	94 99 223 226	000	46 IV SE	TREVIGLIO
38000	1973	5	15	5	11	-	46 25	13 12	5	-	IV - V	33	32	501 - - -	356	14 III NE	M.SERNIO
38028	1973	6	5	13	48	12	44 31	9 34	3	-3	IV	31	40	99 224 226 296	000	84 IV SO	MAGGIORASCA
38031	1973	6	6	20	37	45	45 42	12 0	6	-	IV	31	40	501 - - -	A	38 III SO	VENETO
38039	1973	7	3	16	10	41	44 6	13 18	3	47		-	42	99 223 226 -	000	101A II NO	ALTO ADRIATICO
38051	1973	7	8	13	44	33	44 22	9 46	3	15	IV	31	35	99 - - -	000	84 II SO	ZERI
38052	1973	7	9	0	27	5	46 46	9 32	3	0		-	43	506 - - -	8		ZORTENM
38062	1973	7	14	15	52	27	44 6	10 54	3	-	IV	31	36	99 - - -	000	97 II NE	LIZZANO
38066	1973	7	23	23	25	11	44 6	12 42	4	-3		-	39	99 226 - -	000	101 III NE	ALTO ADRIATICO
38075	1973	8	3	19	49	52	37 38	15 8	-	-	VI - VII	43	-	507 - - -	5	270 IV NE	ACIREALE
38081	1973	8	8	14	36	26	40 39	15 31	3	40	V	35	46	99 226 - -	000	199 IV NO	VIETRI
38084	1973	8	9	2	18	22	40 44	15 31	3	10		-	40	226 - - -	000	187 III SO	RICIGLIANO
38086	1973	8	10	21	35	-	40 49	15 26	3	20		-	41	226 - - -	000	186 II NE	CASTELGRANDE
38096	1973	8	18	22	38	29	37 40	15 10	3	1	VI - VII	37	-	507 508 - -	45	262 III SE	GIARRE
38126	1973	9	21	23	40	-	37 42	13 0	3	-	VI	41	-	507 - - -	235	258 III SO	S.MARGHERITA
38133	1973	10	5	10	26	56	45 30	14 18	5	9	IV - V	36	-	504 - - -	8		SNEZNIK MT.
38134	1973	10	5	11	33	52	45 30	14 18	5	7	V	37	-	504 - - -	8		SNEZNIK MT.
38161	1973	10	30	1	14	2	41 33	13 54	4	-3	VI	41	43	502 - - -	3	160 I SE	S.ELIA
38163	1973	10	30	7	30	-	41 40	14 10	4	-	VI	41	-	226 - - -	000	153 III SE	FORLI* SANNIO

N	YEAR	MO	DA	HO	MI	SE	LATIT	LONGI	RE	DEP	INT	MK	ML	REFERENCES	COD	TAB./25000	EPICENTRAL ZONE
38172	1973	11	4	16	14	6	45 58	9 18	6	-		-	40	506 - - -	8	32 I NO	MANDELLO
38174	1973	11	5	8	40	48	41 29	13 54	3	-3	VI - VII	43	42	502 - - -	3	160 II NE	CASSINO
38176	1973	11	5	8	42	-	41 29	13 54	3	-	VI	41	45	502 - - -	8	160 II NE	CASSINO
38177	1973	11	7	17	6	15	44 5	10 45	3	-	III	25	42	226 - - -	000	97 II SO	S.MARCELLO
38178	1973	11	7	17	6	17	43 59	11 25	3	-3	VI - VII	43	42	99 226 - -	000	106 I NE	BORGO S.LORENZO
38179	1973	11	10	3	1	12	44 0	13 12	3	-3		-	44	99 223 226 -	000	110 IV NE	MEDIO ADRIATICO
38188	1973	12	4	20	9	46	42 6	16 12	3	-		-	36	226 - - -	000	148CIII NE	MEDIO ADRIATICO
38197	1973	12	20	17	44	23	38 43	14 47	2	265		-	49	509 - - -	346	240M II SO	BASSO TIRRENO
38199	1973	12	21	8	17	53	46 1	14 1	5	11	VI	45	-	504 - - -	8		GORENJA VAS
38203	1973	12	30	6	30	35	43 2	12 18	3	-3	VI	41	38	99 226 - -	000	122 II SO	AGELLO
38204	1973	12	30	19	13	58	44 20	10 6	3	-	IV - V	33	30	99 - - -	000	96 IV NE	COMANO
38206	1974	1	2	19	30	5	43 6	12 48	2	-	IV - V	33	31	99 226 - -	000	123 II NO	NOCERA UMBRA
38209	1974	1	5	7	33	28	43 8	12 48	2	-3	VI	41	37	99 226 - -	000	123 II NO	NOCERA UMBRA
38221	1974	1	20	1	8	13	37 43	14 52	3	-	III- IV	28	36	507 - - -	8	261 II SE	M.MINARDO
38224	1974	1	21	3	53	21	37 36	15 18	3	-2		-	41	507 - - -	6	270 I NO	BASSO IONIO
38226	1974	1	21	12	30	31	37 43	15 2	3	-2		-	36	507 - - -	36	262 III SO	M.ETNA SUD
38227	1974	1	21	13	35	51	37 45	14 58	3	-2		-	42	507 - - -	36	262 III SO	M.ETNA SUD
38233	1974	1	21	20	11	35	37 44	14 54	3	-2		-	42	507 - - -	36	261 II SE	M.MINARDO
38235	1974	1	22	20	13	3	37 41	15 15	3	-2		-	38	507 - - -	36	262 II SO	BASSO IONIO
38237	1974	1	22	20	40	0	37 41	14 59	3	-2		-	38	507 - - -	8	262 III SO	M.ETNA SUD
38240	1974	1	24	0	51	33	37 45	15 0	2	-	III	25	42	226 - - -	000	262 III SO	M.ETNA SUD
38242	1974	1	24	13	19	24	39 53	14 32	2	365		-	42	509 - - -	346	219L IV SO	BASSO TIRRENO
38243	1974	1	25	0	43	39	42 48	12 50	3	-3	VI - VII	43	39	99 226 - -	000	131 II NE	CERRETO
38244	1974	1	27	10	39	24	37 45	15 0	3	-		-	42	226 - - -	000	262 III SO	M.ETNA SUD
38246	1974	1	28	19	57	22	44 5	10 53	3	5	VI	41	37	99 226 - -	000	97 II SE	PRACCHIA
38247	1974	1	29	13	34	0	37 43	15 4	3	-2		-	43	507 - - -	8	262 III SO	M.ETNA SUD
38258	1974	2	4	23	15	-	38 7	13 21	3	-	V - VI	38	-	226 - - -	000	249 II NE	PALERMO
38260	1974	2	8	20	12	18	44 13	6 33	3	-		-	43	506 - - -	8		ST. GREPIN
38264	1974	2	11	23	45	19	37 38	14 57	3	-2	IV - V	33	31	507 - - -	36	269 I NE	ADRANO
38272	1974	2	17	14	18	6	37 41	14 53	3	-		-	35	507 - - -	8	261 II SE	M.MINARDO
38274	1974	2	22	12	39	27	44 54	6 40	3	-	IV - V	33	28	99 220 - -	000	66 IV SE	FRANCIA
38275	1974	2	27	19	24	43	41 10	15 13	3	7		-	37	297 - - -	000	174 I SO	PANNI
38277	1974	2	27	23	13	6	37 34	15 30	3	-	VI - VII	43	45	507 - - -	35	270A IV SO	BASSO IONIO
38278	1974	2	27	23	56	44	37 28	15 30	3	-		-	37	507 - - -	8	270AIII NO	BASSO IONIO
38279	1974	2	28	13	39	49	37 44	15 2	3	-2		-	43	507 - - -	3	262 III SO	M.ETNA SUD
38281	1974	2	28	17	22	52	41 54	15 30	3	-	V	35	35	99 226 - -	000	156 IV SO	SANNICANDRO
38285	1974	3	4	2	17	25	44 54	10 48	3	5	V	36	41	99 220 226 -	000	74 I SO	NOVELLARA
38289	1974	3	9	22	18	-	42 10	12 36	4	-	V	36	37	502 - - -	3	144 IV SE	MONTOPOLI
38295	1974	3	13	9	59	32	45 0	11 0	5	-	V	36	-	504 - - -	5	75 IV NO	SCHIVENOGLIA
38297	1974	3	19	11	49	57	37 45	15 0	3	-		-	38	226 - - -	000	262 III SO	M.ETNA SUD
38302	1974	3	25	10	59	30	43 38	13 49	4	-	IV - V	33	34	99 226 - -	000	118 I NO	MEDIO ADRIATICO
38306	1974	3	26	22	30	13	37 34	15 16	3	-2		-	36	507 - - -	3	270 I SO	BASSO IONIO
38311	1974	3	28	11	14	31	37 44	15 8	3	-2		-	37	507 - - -	3	262 III SE	GIARRE
38313	1974	3	28	11	33	2	37 45	15 0	3	-		-	35	226 - - -	000	262 III SO	M.ETNA SUD
38319	1974	3	28	21	32	39	37 41	15 6	3	-3	VI	41	43	507 - - -	5	262 III SE	GIARRE
38331	1974	4	6	6	22	46	43 45	7 52	2	-	III	25	37	224 - - -	000	102 II SE	MAR LIGURE
38335	1974	4	8	23	44	47	43 40	7 39	3	-		-	38	224 - - -	000	102 III SE	MAR LIGURE
38336	1974	4	11	19	34	25	44 10	9 58	3	-	IV	31	35	99 220 226 -	000	96 IV SO	AULLA
38339	1974	4	14	7	14	46	45 36	11 48	5	-	IV - V	33	-	504 - - -	35	50 I NO	CITTADELLA
38342	1974	4	15	21	27	23	44 20	12 54	3	-		-	35	99 226 - -	000	101 I NE	ALTO ADRIATICO

N	YEAR	MO	DA	HO	MI	SE	LATIT	LONGI	RE	DEP	INT	MK	ML	REFERENCES	COD	TAB./25000	EPICENTRAL ZONE
38343	1974	4	15	21	49	12	44 39	9 41	3	-	V - VI	39	43	99 220 - -	000	84 IV NE	PIONE
38345	1974	4	21	4	0	2	39 1	17 18	3	-	VI	41	43	99 226 - -	000	238 II SO	ALTO IONIO
38350	1974	4	29	0	53	59	37 54	15 16	3	-	V	36	37	507 - - -	5	262 I SO	TAORMINA
38355	1974	5	4	0	19	37	45 6	12 6	4	-1	IV - V	33	-	504 - - -	5	65 III NE	CAVARZERE
38358	1974	5	6	7	50	22	46 18	13 24	3	54	IV - V	44	35	504 - - -	5	25 I NE	UCCEA
38364	1974	5	14	18	57	21	44 5	10 45	4	-	IV - V	33	37	94 220 226 -	000	97 II SO	S.MARCELLO
38367	1974	5	18	9	41	-	37 37	15 2	4	-	VI	41	-	507 - - -	8	270 IV NO	BELPASSO
38373	1974	5	19	13	20	12	45 36	10 18	4	-3	IV - V	33	39	504 - - -	35	47 I NO	LUMEZZANE
38375	1974	5	22	18	14	32	43 52	11 5	5	-	V	35	41	99 226 - -	000	106 IV SE	PRATO
38380	1974	5	27	0	28	45	43 19	11 18	4	-	IV - V	33	-	99 226 - -	000	120 I NO	SOVICILLE
38383	1974	6	2	5	25	36	42 42	16 36	3	-		-	44	99 226 - -	000	134EIII SE	MEDIO ADRIATICO
38384	1974	6	4	14	19	12	38 54	18 6	3	-1		-	39	99 226 - -	000	243B IV SE	ALTO IONIO
38390	1974	6	7	13	39	2	44 36	9 56	3	-	IV	31	37	99 - - -	000	84 I NE	VARSI
38395	1974	6	11	18	51	51	44 3	10 45	4	-	IV - V	33	34	94 220 226 -	000	97 II SO	S.MARCELLO
38401	1974	6	17	19	25	55	38 54	18 12	3	-3		-	43	226 - - -	000	243B IV SE	ALTO IONIO
38407	1974	6	23	2	9	0	44 5	11 38	4	-	IV - V	33	37	99 220 226 -	000	99 III SE	MARRADI
38418	1974	6	29	22	32	0	39 42	18 42	4	-2		-	43	226 - - -	000	223AIII SE	ALTO IONIO
38419	1974	6	30	19	5	22	44 6	10 42	3	-	IV - V	33	36	220 226 - -	000	97 III NE	ABETONE
38433	1974	7	22	7	19	30	39 8	15 19	2	261		-	45	509 - - -	346	235M II NO	BASSO TIRRENO
38436	1974	7	22	15	34	44	44 47	9 31	3	-	IV	31	35	99 - - -	000	72 III NO	VALLE DEL PERINO
38448	1974	8	5	18	37	45	44 33	7 39	3	-	V	36	42	99 224 226 -	000	80 IV SE	CENTALLO
38449	1974	8	8	23	10	0	43 42	10 54	3	-	IV	30	35	99 226 - -	000	105 II SE	EMPOLI
38451	1974	8	12	12	47	3	39 18	18 24	3	-		-	35	226 - - -	000	238B I NE	ALTO IONIO
38452	1974	8	13	9	16	-	42 24	12 50	6	-	V	36	32	502 - - -	8	138 II SE	REATINO
38453	1974	8	15	17	16	20	46 22	7 23	3	-		-	36	506 - - -	8		SIERRE
38454	1974	8	16	10	40	52	37 36	15 2	4	-	IV - V	33	-	507 - - -	8	270 IV NO	BELPASSO
38465	1974	8	29	1	8	52	44 30	10 0	4	-	III	25	36	94 226 - -	000	85 III NO	M.BORGOGNONE
38476	1974	9	14	6	48	46	43 29	8 17	3	15	V	35	41	224 226 - -	000	111B II NO	MAR LIGURE
38481	1974	9	29	6	39	6	45 3	8 49	6	-		-	39	506 - - -	8	58 II SO	SALE LANGHE
38483	1974	10	1	0	34	45	39 42	18 48	2	-		-	39	226 - - -	000	223A II SO	ALTO IONIO
38491	1974	10	14	16	5	3	43 52	11 5	3	-	IV - V	33	39	99 226 - -	000	106 IV SE	PRATO
38492	1974	10	16	2	43	20	41 25	14 2	4	-2		-	35	297 - - -	000	161 III NO	VENAFRO
38506	1974	10	19	11	6	0	41 42	15 56	2	-	V	35	39	226 - - -	000	156 II SE	S.SALVATORE
38507	1974	10	20	11	25	53	39 36	18 54	3	-3		-	54	226 - - -	000	231C I NE	ALTO IONIO
38508	1974	10	21	14	49	23	39 22	15 13	2	291		-	48	509 - - -	8	227M II SO	BASSO TIRRENO
38509	1974	10	22	7	29	4	39 36	18 48	3	-3		-	43	226 - - -	000	231C I NO	ALTO IONIO
38512	1974	10	26	15	7	50	44 10	10 43	3	-	IV	31	37	99 226 - -	000	97 I SO	FANANO
38517	1974	11	3	22	59	18	44 24	12 12	4	22	V	36	40	99 - - -	000	89 III SE	RAVENNA S.O.
38519	1974	11	6	7	12	8	44 43	10 34	3	0		-	36	506 - - -	8	74 III SO	CAVRIAGO
38525	1974	11	20	15	10	53	45 36	12 12	5	-	IV - V	33	-	504 - - -	8	51 IV NE	ZERO BRANCO
38526	1974	11	20	19	33	0	45 48	12 12	5	-	IV - V	33	-	504 - - -	8	38 III NE	VOLPAGO
38527	1974	11	23	7	52	29	39 54	18 54	4	-3	VII	46	44	99 226 - -	000	223A I SE	ALTO IONIO
38528	1974	11	27	12	56	3	46 42	10 52	4	0		-	37	506 - - -	8	3 II SE	SENALES
38533	1974	12	1	1	21	29	42 49	12 55	2	5	VI	41	39	99 226 - -	000	131 II NE	CERRETO
38536	1974	12	2	1	14	34	42 49	12 54	2	5	V	35	38	99 226 - -	000	131 II NE	CERRETO
38537	1974	12	2	1	55	15	43 0	13 0	2	5	VII	46	43	226 - - -	000	132 IV NO	M.FEMA
38539	1974	12	2	21	0	9	42 49	12 54	2	-1	V	35	37	99 226 - -	000	131 II NE	CERRETO
38542	1974	12	3	19	8	12	42 49	12 54	2	-1	V	35	36	99 226 - -	000	131 II NE	CERRETO
38545	1974	12	4	16	14	46	42 42	13 6	2	-		-	40	99 226 - -	000	132 III SE	OCRICCHIO
38546	1974	12	4	17	59	46	42 49	12 54	2	-1	V	35	36	99 226 - -	000	131 II NE	CERRETO

N	YEAR	MO	DA	HO	MI	SE	LATIT	LONGI	RE	DEP	INT	MK	ML	REFERENCES	COD	TAB./25000	EPICENTRAL ZONE
38547	1974	12	5	5	22	5	42 49	12 55	2	5	VI	41	41	99 226 - -	000	131 II NE	CERRETO
38548	1974	12	6	17	49	3	42 48	12 54	2	-2	V	35	37	226 - - -	000	131 II NE	CERRETO
38551	1974	12	9	13	1	40	46 48	12 48	5	-	IV - V	33	-	504 - - -	8	4C II NO	AUSTRIA
38553	1974	12	10	22	49	52	45 42	12 24	5	-	V	36	-	504 - - -	8	38 II SE	S.BIAGIO
38557	1974	12	15	20	57	36	46 0	12 24	5	-	IV - V	33	-	504 - - -	8	38 I NE	CORDIGNANO
38558	1974	12	18	17	3	24	46 0	12 24	5	-	IV - V	33	-	504 - - -	8	38 I NE	CORDIGNANO
38560	1974	12	29	17	7	-	42 24	12 52	5	-	IV	30	35	502 - - -	8	138 II SE	RIETI
38567	1975	1	2	6	42	38	38 20	14 17	2	-		-	38	226 - - -	000	251 I NO	BASSO TIRRENO
38575	1975	1	11	15	54	21	45 30	10 42	2	22	V - VI	45	46	504 0 - -	35	48 III NE	PESCHIERA
38578	1975	1	16	0	9	45	38 12	15 47	2	21	VII-VIII	55	47	507 - - -	56	254 I SO	CALANNA
38591	1975	2	8	4	33	23	44 22	9 47	3	20	IV	31	39	99 - - -	000	84 II SO	ZERI
38606	1975	2	27	23	44	42	43 30	10 19	2	-	V	35	38	99 226 - -	000	111 II NO	MAR LIGURE
38614	1975	3	24	2	33	32	46 23	13 24	3	-	VI	41	40	501 - - -	35	14 II SE	M.CANIN
38617	1975	3	28	9	16	11	38 39	13 14	3	-		-	40	507 - - -	8	244N I NO	BASSO TIRRENO
38620	1975	3	30	3	33	18	38 20	15 45	3	-		-	35	507 - - -	8	254 I NO	BAGNARA CALABRA
38624	1975	4	4	9	10	53	44 5	10 55	3	-	VI	41	42	99 - - -	000	97 II SE	PRACCHIA
38628	1975	4	12	16	47	3	38 12	15 24	4	178		-	42	507 - - -	3	253 I SE	ROMETTA
38640	1975	4	21	0	14	54	37 54	14 54	3	-3		-	35	507 - - -	8	261 I SE	RANDAZZO
38641	1975	4	23	16	19	-	46 25	13 12	5	-	IV - V	33	32	501 - - -	356	14 III NE	M.SERNIO
38656	1975	5	16	19	41	22	45 36	14 24	5	14	V - VI	43	-	504 - - -	8		MONTE NEVOSO
38661	1975	5	20	14	14	10	41 0	15 27	3	-		-	38	297 - - -	000	186 I NE	M.MATTINA
38662	1975	5	20	21	8	36	41 0	15 27	3	-		-	36	297 - - -	000	186 I NE	M.MATTINA
38663	1975	5	21	4	10	47	45 54	8 50	4	-	IV	31	35	99 - - -	000	31 I SE	ARCISATE
38667	1975	6	1	13	25	56	46 12	10 54	5	-	V - VI	39	-	504 - - -	8	20 I SE	CIMA BRENTA
38672	1975	6	8	2	28	59	46 30	13 0	5	-	IV - V	33	-	504 - - -	8	14 III NO	ARTA
38676	1975	6	12	19	27	6	37 27	14 26	3	-3	VI	41	41	507 - - -	8	268 II NE	VALGUARNERA
38679	1975	6	16	23	41	43	45 42	10 36	3	-	V	36	-	504 - - -	3	35 III SE	GARGNANO
38680	1975	6	17	7	6	18	47 12	11 18	3	-	IV - V	33	-	504 - - -	8		TIROL
38681	1975	6	18	9	19	44	46 42	10 34	4	0		-	35	506 - - -	8	3 III SO	MALLES VENOSTA
38682	1975	6	18	15	38	26	46 24	13 48	5	8	V	38	-	504 - - -	8	14A II SO	IUGOSLAVIA
38683	1975	6	19	10	11	39	41 41	16 5	3	-		-	45	297 - - -	000	157 III SE	MATTINATELLA
38690	1975	7	4	5	49	12	44 12	10 52	3	40		-	35	506 - - -	8	97 I SE	GAGGIO MONTANO
38704	1975	7	30	3	0	58	36 47	14 15	3	-2		-	39	507 - - -	8	275 II NO	CANALE DI SICILIA
38706	1975	7	31	3	1	19	37 16	14 41	4	-	VI	41	-	507 - - -	8	273 IV NE	MINEO
38712	1975	8	10	20	55	50	38 28	15 32	2	186		-	46	509 - - -	8	245 III NO	BASSO TIRRENO
38716	1975	8	16	0	31	58	46 11	14 30	5	7	V	37	-	504 - - -	8		ZG. BRNIK
38725	1975	8	23	17	42	53	39 34	15 49	2	266		-	38	509 - - -	8	228 I SO	BASSO TIRRENO
38746	1975	9	16	12	22	-	46 30	13 35	5	-	IV - V	33	34	501 - - -	8	14AIII NE	FUSINE VALREMANA
38748	1975	9	18	4	45	30	37 59	12 31	3	-3		-	39	507 - - -	8	257 IV NO	PACECO
38752	1975	9	30	7	50	30	39 17	15 10	2	339		-	37	509 - - -	8	235M IV NE	BASSO TIRRENO
38773	1975	10	27	16	45	51	44 18	11 30	3	5		-	37	99 - - -	000	99 IV NO	FONTANELICE
38783	1975	11	13	19	55	14	44 38	9 26	3	20	VI	41	44	99 - - -	000	83 I NE	OTTONE
38785	1975	11	13	20	31	55	44 12	10 53	3	10	IV	31	37	27 99 - -	000	97 I SE	GAGGIO MONTANO
38787	1975	11	16	4	57	43	46 8	12 27	5	-	V	36	-	504 - - -	8	23 II NE	PUOS
38789	1975	11	16	13	4	24	44 37	9 26	2	20	VII	47	46	99 - - -	000	83 I NE	OTTONE
38795	1975	11	23	4	39	4	40 46	15 53	2	-2		-	36	297 - - -	000	187 II NE	ACERENZA
38796	1975	11	23	10	25	-	45 47	13 0	5	-	V	36	35	501 - - -	8	40 III NO	LATISANA
38797	1975	11	23	10	28	-	45 47	13 0	5	-	V	36	35	501 - - -	8	40 III NO	LATISANA
38799	1975	11	25	6	17	38	46 18	7 24	3	-		-	35	506 - - -	8		SIERRE
38806	1975	12	8	8	46	40	44 21	11 15	4	-	IV	31	36	99 - - -	000	87 II SO	SASSO MARCONI

N	YEAR	MO	DA	HO	MI	SE	LATIT	LONGI	RE	DEP	INT	MK	ML	REFERENCES	COD	TAB./25000	EPICENTRAL ZONE
38816	1975	12	18	13	13	18	38 49	15 37	2	198		-	40	509 - - -	8	2400III NE	BASSO TIRRENO
38818	1975	12	21	15	43	7	39 48	16 30	3	-		-	35	507 - - -	3	222 III NO	TORRE CERCHIARA
38831	1976	1	20	7	19	34	43 1	13 11	3	10		-	35	226 - - -	8	124 III SE	FIASTRA
38835	1976	1	29	11	39	8	46 13	7 40	3	10		-	35	226 - - -	8		SVIZZERA
38840	1976	2	18	2	0	36	42 40	13 18	3	34		-	35	226 - - -	8	132 II SO	ACCUMOLI
38842	1976	2	22	16	15	16	44 11	15 42	3	20		-	44	226 - - -	8		YUGOSLAVIA
38844	1976	2	27	9	58	42	45 47	13 0	3	10	IV - V	36	34	501 - - -	8	40 III NO	LATISANA
38845	1976	2	28	1	49	6	43 21	14 27	3	-		-	37	226 - - -	8	118A II SE	MEDIO ADRIATICO
38847	1976	3	5	12	47	4	43 40	12 19	3	5		-	39	226 - - -	8	108 II SO	SESTINO
38849	1976	3	7	18	9	30	44 47	9 19	3	5		-	40	226 - - -	8	71 II NO	MENCONICO
38850	1976	3	8	0	48	38	40 44	15 23	3	10		-	39	226 - - -	8	186 II SE	M.PARATIELLO
38852	1976	3	14	16	7	13	44 31	9 25	3	84		-	35	226 - - -	8	83 I SE	S.STEFANO
38853	1976	3	16	21	12	6	46 6	14 18	5	-	IV - V	33	-	504 - - -	8		SKOFIA LOKA
38858	1976	4	1	5	12	56	38 21	15 5	3	17		-	35	226 - - -	8	244 II SO	BASSO TIRRENO
38867	1976	4	3	4	37	9	38 43	16 55	3	33		-	42	507 - - -	8	242 II SE	ALTO IONIO
38870	1976	4	3	4	55	38	38 43	16 55	3	-		-	35	226 - - -	8	242 II SE	ALTO IONIO
38871	1976	4	3	5	57	14	38 43	16 55	4	-		-	37	507 - - -	8	242 II SE	ALTO IONIO
38873	1976	4	6	9	8	58	38 39	16 1	2	102		-	48	509 - - -	8	246 IV NO	MILETO
38883	1976	4	21	20	0	20	43 23	17 27	3	40		-	48	226 - - -	8		YUGOSLAVIA
38885	1976	4	23	20	35	2	46 24	11 18	3	-	V	36	36	504 - - -	8	10 II SO	CALDARO
38886	1976	4	23	20	35	3	44 19	16 8	3	-		-	35	226 - - -	8		YUGOSLAVIA
38889	1976	5	1	5	10	22	37 51	15 2	3	17		-	39	507 - - -	8	262 IV SO	MALVAGNA
38897	1976	5	5	6	9	30	44 30	9 36	3	28		-	35	226 - - -	8	84 III NE	COMPIANO
38901	1976	5	6	19	59	6	46 16	13 17	3	20		-	45	226 - - -	8	25 I NO	LUSEVERA
38902	1976	5	6	20	0	13	46 15	13 15	3	17	IX - X	-	61	226 - - -	8	25 I SO	FRIULI (ITALY)
38903	1976	5	6	20	24	58	46 23	13 12	3	-		-	40	226 - - -	8	14 III SE	MOGGIO UDINESE
38918	1976	5	6	21	7	36	46 13	12 58	3	-		-	41	226 - - -	8	25 IV SO	MAJANO
38922	1976	5	6	21	42	15	46 13	13 22	3	-		-	37	226 - - -	8	25 I SE	TAIPANA
38924	1976	5	6	21	49	42	46 12	13 22	3	-		-	44	226 - - -	8	25 I SE	TAIPANA
38932	1976	5	6	22	20	39	46 14	13 12	3	-		-	35	226 - - -	8	25 IV SE	BUIA
38942	1976	5	6	23	7	2	46 16	13 14	3	-		-	40	226 - - -	8	25 I NO	LUSEVERA
38943	1976	5	6	23	10	8	46 29	12 39	3	-		-	35	226 - - -	8	13 III NE	M.BIVERA
38953	1976	5	7	0	23	50	46 14	13 21	3	30	VI - VII	-	50	226 - - -	8	25 I SE	TAIPANA
38956	1976	5	7	1	0	30	46 24	12 55	3	-		-	37	226 - - -	8	13 II SE	VILLA SANTINA
38961	1976	5	7	5	40	14	46 26	12 51	3	-		-	35	226 - - -	8	13 II NE	OVARO
38962	1976	5	7	6	1	58	46 25	12 59	3	-		-	37	226 - - -	8	14 III NO	ARTA
38963	1976	5	7	6	39	26	46 27	13 18	3	-		-	35	226 - - -	8	14 II NO	DOGNA
38964	1976	5	7	7	18	35	46 13	13 6	3	-	IV - V	33	30	504 - - -	8	25 IV SE	BUIA
38967	1976	5	7	9	41	15	46 26	12 57	3	-		-	39	226 - - -	8	13 II NE	OVARO
38972	1976	5	7	12	41	40	46 15	13 7	3	19		-	35	226 - - -	8	25 IV SE	BUIA
38973	1976	5	7	13	42	46	46 28	13 4	3	-		-	40	226 - - -	8	14 III NO	ARTA
38974	1976	5	7	13	44	12	46 17	13 15	3	15		-	40	226 - - -	8	25 I NO	LUSEVERA
38977	1976	5	7	15	54	38	46 20	13 9	3	8		-	37	226 - - -	8	25 IV NE	GEMONA
38981	1976	5	7	20	12	49	46 21	13 4	3	15		-	35	226 - - -	8	14 III SO	TOLMEZZO
38987	1976	5	8	3	10	2	46 20	13 11	3	13		-	41	226 - - -	8	25 IV NE	GEMONA
38990	1976	5	8	9	56	22	46 24	13 1	3	13		-	35	226 - - -	8	14 III SO	TOLMEZZO
38997	1976	5	8	20	40	31	46 22	13 7	3	17		-	40	226 - - -	8	14 III SE	MOGGIO UDINESE
38999	1976	5	9	0	53	43	46 16	13 23	3	19	VII-VIII	-	54	226 - - -	8	25 I NE	UCCEA
39005	1976	5	10	2	10	53	46 17	12 55	3	-	IV - V	33	31	504 - - -	8	24 I NE	PIELUNGO
39006	1976	5	10	4	35	51	46 16	13 9	3	9		-	45	226 - - -	8	25 IV NE	GEMONA

N	YEAR	MO	DA	HO	MI	SE	LATIT	LONGI	RE	DEP	INT	MK	ML	REFERENCES	COD	TAB./25000	EPICENTRAL ZONE
39007	1976	5	10	5	8	51	46 15	13 7	3	11		-	37	226 - - -	8	25 IV SE	BUIA
39010	1976	5	11	0	54	24	46 17	13 15	3	-	IV - V	33	30	504 - - -	8	25 I NO	LUSEVERA
39012	1976	5	11	5	32	0	46 17	13 8	3	11		-	40	226 - - -	8	25 IV NE	GEMONA
39013	1976	5	11	9	57	30	46 19	13 6	3	15		-	35	226 - - -	8	25 IV NE	GEMONA
39018	1976	5	11	22	18	5	46 22	13 17	3	-		-	35	226 - - -	8	14 II SO	CHIUSAFORTE
39019	1976	5	11	22	43	60	46 16	13 1	3	19	VII	-	51	226 - - -	8	25 IV NO	TRASAGHIS
39021	1976	5	11	23	22	52	46 19	12 58	3	12		-	35	226 - - -	8	25 IV NO	TRASAGHIS
39022	1976	5	11	23	36	41	46 15	13 0	3	16		-	37	226 - - -	8	25 IV SO	MAJANO
39027	1976	5	12	3	1	8	46 24	13 9	3	4		-	35	226 - - -	8	14 III SE	MOGGIO UDINESE
39030	1976	5	12	9	4	9	46 18	13 3	3	5		-	35	226 - - -	8	25 IV NO	TRASAGHIS
39033	1976	5	12	18	6	52	46 18	13 18	3	-		-	35	226 - - -	8	25 I NO	LUSEVERA
39039	1976	5	13	13	4	50	46 14	12 59	3	16		-	41	226 - - -	8	25 IV SO	MAJANO
39047	1976	5	15	4	26	14	46 17	13 18	3	13		-	40	226 - - -	8	25 I NO	LUSEVERA
39048	1976	5	15	8	40	17	46 13	12 59	3	110		-	35	226 - - -	8	25 IV SO	MAJANO
39050	1976	5	15	9	29	8	46 15	13 5	3	16		-	41	226 - - -	8	25 IV SE	BUIA
39051	1976	5	15	9	29	11	46 17	13 0	3	-	V - VI	39	37	504 - - -	8	25 IV NO	TRASAGHIS
39084	1976	5	17	16	13	15	46 17	12 59	3	16		-	46	226 - - -	8	25 IV NO	TRASAGHIS
39091	1976	5	18	1	30	8	46 15	12 52	3	5		-	41	226 - - -	8	24 I SE	CASTELNOVO
39093	1976	5	18	2	39	39	46 16	13 0	3	3		-	35	226 - - -	8	25 IV NO	TRASAGHIS
39117	1976	5	23	0	51	10	46 13	13 12	3	1		-	40	226 - - -	8	25 IV SE	BUIA
39120	1976	5	24	17	52	22	45 40	11 50	3	39		-	40	226 - - -	8	37 II SE	CASTELFRANCO
39136	1976	5	27	23	15	31	44 46	9 38	3	12		-	35	226 - - -	8	72 III NE	BETTOLA
39143	1976	5	30	4	53	9	39 26	16 51	3	15		-	41	507 - - -	8	230 II NE	CARIATI
39144	1976	5	30	21	13	13	46 15	13 9	3	8		-	35	226 - - -	8	25 IV SE	BUIA
39152	1976	6	1	17	21	7	46 13	12 52	3	-		-	41	226 - - -	8	24 I SE	CASTELNOVO
39153	1976	6	1	19	16	4	46 15	13 7	3	13		-	35	226 - - -	8	25 IV SE	BUIA
39155	1976	6	2	0	13	25	37 56	14 4	3	37		-	35	226 - - -	8	260 IV NO	ISNELLO
39165	1976	6	4	7	49	15	46 15	13 1	3	15		-	35	226 - - -	8	25 IV SO	MAJANO
39181	1976	6	8	12	14	38	46 23	13 20	3	29		-	45	226 - - -	8	14 II SE	M.CANIN
39184	1976	6	9	18	48	15	46 21	13 4	3	16		-	40	226 - - -	8	14 III SO	TOLMEZZO
39187	1976	6	10	4	35	55	46 23	13 14	3	10	VI	44	44	504 - - -	8	14 II SO	CHIUSAFORTE
39190	1976	6	10	21	7	43	41 54	15 39	3	-		-	37	226 - - -	8	156 IV SE	S.NICOLA VARANO
39191	1976	6	11	17	16	40	46 16	12 58	3	18		-	44	226 - - -	8	25 IV NO	TRASAGHIS
39203	1976	6	15	5	46	34	46 21	13 14	3	14		-	37	226 - - -	8	14 II SO	CHIUSAFORTE
39205	1976	6	16	3	20	34	46 17	13 5	3	17		-	37	226 - - -	8	25 IV NE	GEMONA
39209	1976	6	17	14	28	47	46 27	13 30	5	15		-	45	226 - - -	8	14AIII NO	CAVE DEL PREDIL
39210	1976	6	17	16	42	10	46 14	13 11	3	10		-	35	226 - - -	8	25 IV SE	BUIA
39227	1976	6	26	11	13	46	46 18	13 9	3	17		-	43	226 - - -	8	25 IV NE	GEMONA
39228	1976	6	26	11	35	53	46 19	12 59	3	-	IV - V	33	31	504 - - -	8	25 IV NO	TRASAGHIS
39238	1976	7	1	3	4	6	46 59	11 23	3	33		-	37	226 - - -	8	4 I NE	COLLE ISARCO
39241	1976	7	3	15	36	12	46 18	13 2	3	6		-	35	226 - - -	8	25 IV NO	TRASAGHIS
39246	1976	7	5	9	51	43	46 19	13 11	3	6		-	35	226 - - -	8	25 IV NE	GEMONA
39250	1976	7	10	4	11	24	46 16	13 13	3	-		-	41	226 - - -	8	25 I NO	LUSEVERA
39255	1976	7	12	8	4	53	46 19	13 9	3	10		-	37	226 - - -	8	25 IV NE	GEMONA
39256	1976	7	14	5	39	33	46 22	13 16	3	16		-	44	226 - - -	8	14 II SO	CHIUSAFORTE
39261	1976	7	15	12	58	51	46 19	13 9	3	-		-	37	226 - - -	8	25 IV NE	GEMONA
39263	1976	7	17	9	13	37	46 49	9 30	3	-		-	41	226 - - -	8		SVIZZERA
39265	1976	7	18	13	39	19	46 16	13 8	3	-		-	35	226 - - -	8	25 IV NE	GEMONA
39273	1976	7	27	8	19	51	46 19	13 8	3	-		-	35	226 - - -	8	25 IV NE	GEMONA
39275	1976	7	30	7	32	46	46 19	13 0	3	-		-	35	226 - - -	8	25 IV NO	TRASAGHIS

N	YEAR	MO	DA	HO	MI	SE	LATIT	LONGI	RE	DEP	INT	MK	ML	REFERENCES	COD	TAB./25000	EPICENTRAL ZONE
39276	1976	7	31	14	46	55	46 16	13 19	3	-		-	35	226 - - -	8	25 I NO	LUSEVERA
39295	1976	8	17	11	0	12	41 23	15 25	3	-		-	40	226 - - -	8	163 II SE	TAVERNAZZA
39296	1976	8	18	5	58	53	46 21	13 10	3	10		-	35	226 - - -	8	14 III SE	MOGGIO UDINESE
39299	1976	8	22	2	49	13	44 34	9 30	3	20		-	43	226 - - -	8	84 IV SO	MAGGIORASCA
39300	1976	8	22	8	47	36	39 47	16 17	3	-		-	35	226 - - -	8	221 II NO	CASTROVILLARI
39301	1976	8	22	14	46	34	39 39	17 0	3	48		-	35	226 - - -	8	231 IV NO	ALTO IONIO
39307	1976	8	27	23	9	1	47 4	11 22	3	-		-	39	226 - - -	8		AUSTRIA
39312	1976	9	2	12	55	11	44 33	9 36	3	17		-	35	226 - - -	8	84 IV SE	BEDONIA
39313	1976	9	2	14	4	22	46 20	13 3	3	-	IV - V	33	30	504 - - -	8	25 IV NO	TRASAGHIS
39314	1976	9	3	22	14	51	38 35	13 33	3	-		-	40	226 - - -	8	2440 IV SO	BASSO TIRRENO
39321	1976	9	5	12	7	5	44 32	9 32	3	16		-	37	226 - - -	8	84 IV SO	MAGGIORASCA
39328	1976	9	5	16	27	35	44 38	9 30	3	11		-	37	226 - - -	8	84 IV NO	FERRIERE
39334	1976	9	6	19	28	12	46 20	13 3	3	-		-	37	226 - - -	8	25 IV NO	TRASAGHIS
39337	1976	9	7	11	8	16	46 18	12 59	3	5		-	41	226 - - -	8	25 IV NO	TRASAGHIS
39343	1976	9	11	16	31	10	46 16	13 10	3	16	VII-VIII	-	54	226 - - -	8	25 IV NE	GEMONA
39344	1976	9	11	16	35	1	46 18	13 19	3	9	IX	-	58	226 - - -	8	25 I NO	FRIULI (ITALY)
39345	1976	9	11	16	40	41	46 18	13 11	3	8		-	37	226 - - -	8	25 IV NE	GEMONA
39347	1976	9	11	16	48	55	46 17	13 15	3	11		-	43	226 - - -	8	25 I NO	LUSEVERA
39349	1976	9	11	17	35	2	46 12	13 16	3	7		-	35	226 - - -	8	25 I SO	TARCENTO
39354	1976	9	11	18	27	49	46 20	13 13	3	3		-	37	226 - - -	8	25 I NO	LUSEVERA
39357	1976	9	11	21	5	43	46 17	13 10	3	3		-	39	226 - - -	8	25 IV NE	GEMONA
39359	1976	9	12	1	19	56	46 19	13 13	3	11		-	41	226 - - -	8	25 I NO	LUSEVERA
39362	1976	9	12	3	47	25	46 14	13 3	3	-	IV - V	33	30	504 - - -	8	25 IV SO	MAJANO
39369	1976	9	12	8	8	29	46 17	13 11	3	7		-	37	226 - - -	8	25 IV NE	GEMONA
39370	1976	9	12	8	14	48	46 17	13 10	3	11		-	39	226 - - -	8	25 IV NE	GEMONA
39372	1976	9	12	10	41	51	46 15	13 13	3	8		-	37	226 - - -	8	25 I SO	TARCENTO
39375	1976	9	12	19	53	27	46 16	13 13	3	16		-	45	226 - - -	8	25 I NO	LUSEVERA
39383	1976	9	13	7	3	49	46 14	12 59	3	9		-	37	226 - - -	8	25 IV SO	MAJANO
39387	1976	9	13	18	54	45	46 17	13 12	3	14		-	44	226 - - -	8	25 IV NE	GEMONA
39388	1976	9	13	19	42	11	46 12	13 0	3	8		-	41	226 - - -	8	25 IV SO	MAJANO
39391	1976	9	14	2	30	28	46 18	13 2	3	-	IV - V	33	31	504 - - -	8	25 IV NO	TRASAGHIS
39394	1976	9	14	8	25	19	46 20	13 12	3	8		-	40	226 - - -	8	25 IV NE	GEMONA
39402	1976	9	15	3	15	19	46 16	13 9	3	16	IX	-	60	226 - - -	8	25 IV NE	FRIULI (ITALY)
39403	1976	9	15	3	25	11	46 19	13 17	3	-		-	37	226 - - -	8	25 I NO	LUSEVERA
39404	1976	9	15	3	39	19	46 23	13 11	3	5		-	43	226 - - -	8	14 III SE	MOGGIO UDINESE
39405	1976	9	15	3	52	36	46 23	13 3	3	-		-	35	226 - - -	8	14 III SO	TOLMEZZO
39408	1976	9	15	4	30	39	46 11	13 9	3	-		-	35	226 - - -	8	25 IV SE	BUIA
39409	1976	9	15	4	38	53	46 16	13 10	3	21		-	49	226 - - -	8	25 IV NE	GEMONA
39410	1976	9	15	4	58	42	46 18	13 9	3	19		-	45	226 - - -	8	25 IV NE	GEMONA
39414	1976	9	15	9	21	18	46 18	13 11	3	21	IX - X	-	60	226 - - -	8	25 IV NE	FRIULI (ITALY)
39415	1976	9	15	9	34	5	46 21	13 5	3	11		-	35	226 - - -	8	14 III SE	MOGGIO UDINESE
39416	1976	9	15	9	37	29	46 21	13 10	3	9		-	37	226 - - -	8	14 III SE	MOGGIO UDINESE
39417	1976	9	15	9	45	56	46 15	13 9	3	27		-	43	226 - - -	8	25 IV SE	BUIA
39419	1976	9	15	9	55	48	46 13	13 16	3	13		-	37	226 - - -	8	25 I SO	TARCENTO
39422	1976	9	15	10	32	45	46 17	13 3	3	-	IV - V	33	31	504 - - -	8	25 IV NO	TRASAGHIS
39423	1976	9	15	10	54	19	46 39	12 33	3	5		-	35	226 - - -	8	13 IV NO	COMELICO SUP
39425	1976	9	15	11	11	10	46 17	13 10	3	16	VI - VII	-	50	226 - - -	8	25 IV NE	GEMONA
39426	1976	9	15	11	17	44	46 21	13 14	3	5		-	37	226 - - -	8	14 II SO	CHIUSAFORTE
39433	1976	9	15	14	42	36	46 21	13 3	3	8		-	39	226 - - -	8	14 III SO	TOLMEZZO
39434	1976	9	15	15	19	55	46 19	13 5	3	19		-	40	226 - - -	8	25 IV NE	GEMONA

N	YEAR	MO	DA	HO	MI	SE	LATIT	LONGI	RE	DEP	INT	MK	ML	REFERENCES	COD	TAB./25000	EPICENTRAL ZONE
39436	1976	9	15	15	24	24	46 21	12 58	3	8		-	37	226 - - -	8	14 III SO	TOLMEZZO
39437	1976	9	15	16	11	21	46 14	13 9	3	-		-	35	226 - - -	8	25 IV SE	BUIA
39438	1976	9	15	16	24	25	46 20	13 9	3	9		-	35	226 - - -	8	25 IV NE	GEMONA
39439	1976	9	15	16	31	13	45 10	12 48	3	-		-	40	226 - - -	8	65A I SO	ALTO ADRIATICO
39441	1976	9	15	17	26	5	46 16	13 13	3	13		-	37	226 - - -	8	25 I NO	LUSEVERA
39444	1976	9	15	17	44	52	46 19	12 59	3	-		-	37	226 - - -	8	25 IV NO	TRASAGHIS
39447	1976	9	15	19	31	9	46 19	13 15	3	9		-	43	226 - - -	8	25 I NO	LUSEVERA
39451	1976	9	15	20	24	10	46 21	13 10	3	11		-	41	226 - - -	8	14 III SE	MOGGIO UDINESE
39452	1976	9	15	20	34	53	46 22	13 4	3	-		-	37	226 - - -	8	14 III SO	TOLMEZZO
39453	1976	9	15	20	44	52	46 16	13 1	3	14		-	35	226 - - -	8	25 IV NO	TRASAGHIS
39457	1976	9	16	1	30	44	46 21	13 9	3	6		-	39	226 - - -	8	14 III SE	MOGGIO UDINESE
39463	1976	9	16	5	40	38	46 16	13 3	3	22		-	37	226 - - -	8	25 IV NO	TRASAGHIS
39474	1976	9	16	23	52	1	46 27	12 56	3	-		-	35	226 - - -	8	13 II NE	OVARO
39477	1976	9	17	1	23	55	37 59	14 39	3	-3		-	44	507 - - -	8	261 IV NE	M.SORO
39480	1976	9	17	4	7	11	44 48	9 19	3	-		-	35	226 - - -	8	71 II NO	MENCONICO
39481	1976	9	17	4	14	7	46 23	13 6	3	-		-	39	226 - - -	8	14 III SE	MOGGIO UDINESE
39484	1976	9	17	9	17	53	46 15	13 2	3	9		-	35	226 - - -	8	25 IV SO	MAJANO
39488	1976	9	17	14	17	34	46 17	13 11	3	10		-	35	226 - - -	8	25 IV NE	GEMONA
39494	1976	9	18	0	39	40	46 21	13 1	3	-		-	39	226 - - -	8	14 III SO	TOLMEZZO
39505	1976	9	19	10	26	54	46 20	13 10	3	6		-	37	226 - - -	8	25 IV NE	GEMONA
39507	1976	9	19	14	52	19	45 32	14 19	3	19		-	39	226 - - -	8		YUGOSLAVIA
39510	1976	9	19	16	5	15	45 24	14 24	3	-	IV - V	33	31	504 - - -	8		ILIRSKA BISTRICA:
39513	1976	9	20	9	10	1	46 21	13 16	3	-		-	41	226 - - -	8	14 II SO	CHIUSAFORTE
39517	1976	9	20	23	34	19	46 19	13 11	3	18		-	37	226 - - -	8	25 IV NE	GEMONA
39520	1976	9	21	15	1	36	38 41	14 38	2	302		-	47	509 - - -	8	240MIII SE	BASSO TIRRENO
39525	1976	9	22	15	23	57	46 20	13 2	3	-		-	35	226 - - -	8	25 IV NO	TRASAGHIS
39542	1976	9	26	1	51	50	46 18	13 3	3	9		-	40	226 - - -	8	25 IV NO	TRASAGHIS
39548	1976	9	26	14	52	19	46 17	13 13	3	4		-	37	226 - - -	8	25 I NO	LUSEVERA
39550	1976	9	27	14	37	31	46 15	13 8	3	14		-	37	226 - - -	8	25 IV SE	BUIA
39559	1976	10	1	14	18	52	46 14	12 55	3	-	IV - V	33	31	504 - - -	8	24 I SE	CASTELNOVO
39571	1976	10	8	8	0	38	45 35	9 32	3	10		-	39	226 - - -	8	46 IV SO	CASSANO D*ADDA
39574	1976	10	9	0	35	7	44 36	6 48	3	17		-	35	226 - - -	8	78 I NO	FRANCIA
39579	1976	10	12	4	26	15	37 50	13 4	3	32		-	43	507 - - -	8	258 III NO	GIBELLINA
39581	1976	10	12	8	1	39	46 17	12 55	3	-	IV - V	33	31	504 - - -	8	24 I NE	PIELUNGO
39584	1976	10	13	2	48	37	46 23	12 59	3	10		-	43	226 - - -	8	14 III SO	TOLMEZZO
39585	1976	10	13	7	39	43	46 26	13 12	3	-		-	37	226 - - -	8	14 III NE	M.SERNIO
39595	1976	10	19	8	31	21	46 37	12 34	3	-		-	35	226 - - -	8	13 IV NO	COMELICO SUP.
39602	1976	10	24	6	52	5	39 35	18 55	3	11		-	35	226 - - -	8	231C I SE	ALTO IONIO
39605	1976	10	26	6	2	47	46 19	13 14	3	9		-	35	226 - - -	8	25 I NO	LUSEVERA
39607	1976	10	27	4	25	40	46 19	13 12	3	-	IV - V	33	33	504 - - -	8	25 IV NE	GEMONA
39610	1976	11	6	20	57	4	39 32	18 47	3	27		-	45	226 - - -	8	231C I SO	ALTO IONIO
39614	1976	11	8	18	8	41	39 13	18 36	3	10		-	40	226 - - -	8	238C IV SE	ALTO IONIO
39617	1976	11	9	21	57	51	46 10	12 45	3	-		-	39	226 - - -	8	24 I SO	MANIAGO
39618	1976	11	12	19	36	34	39 41	18 58	3	36		-	45	226 - - -	8		MAR IONIO
39620	1976	11	13	1	13	33	46 16	13 4	3	22		-	39	226 - - -	8	25 IV NO	TRASAGHIS
39622	1976	11	14	3	46	43	46 20	13 4	3	11		-	35	226 - - -	8	25 IV NO	TRASAGHIS
39628	1976	11	23	7	30	23	46 20	13 5	3	9		-	39	226 - - -	8	25 IV NE	GEMONA
39630	1976	11	25	1	46	19	46 35	12 41	3	-		-	35	226 - - -	8	13 IV SE	SAPPADA
39631	1976	11	25	4	11	14	42 45	17 17	3	-		-	46	226 - - -	8		COSTE DALMATE
39634	1976	11	29	20	58	33	46 23	13 8	3	-		-	39	226 - - -	8	14 III SE	MOGGIO UDINESE

N	YEAR	MO	DA	HO	MI	SE	LATIT	LONGI	RE	DEP	INT	MK	ML	REFERENCES	COD	TAB./25000	EPICENTRAL ZONE
39636	1976	11	30	7	14	22	37 52	14 55	3	18		-	35	226 - - -	8	261 I SE	RANDAZZO
39639	1976	12	7	3	36	60	46 14	13 21	3	28		-	37	226 - - -	8	25 I SE	TAIPANA
39642	1976	12	13	5	24	3	45 50	10 47	3	20		-	44	226 - - -	8	35 II NO	MALCESINE
39643	1976	12	14	8	56	56	46 1	10 38	3	-		-	37	226 - - -	8	20 III SE	BREGUZZO
39652	1976	12	26	4	30	28	42 50	12 50	3	-		-	35	226 - - -	8	131 II NE	CERRETO
39653	1976	12	26	4	31	10	43 5	13 25	3	-		-	35	226 - - -	8	124 II SE	M.S.MARTINO
39654	1976	12	26	4	32	0	43 3	13 24	3	26		-	37	226 - - -	8	124 II SE	M.S.MARTINO
39664	1976	12	28	2	45	19	43 12	13 35	3	5		-	37	226 - - -	8	125 IV SE	S.ELPIDIO A MARE
39672	1977	1	2	10	34	20	43 26	12 51	3	64		-	35	226 - - -	8	116 II NE	SASSOFERRATO
39678	1977	1	9	14	26	25	46 19	13 0	3	5		-	40	226 - - -	8	25 IV NO	TRASAGHIS
39682	1977	1	13	9	19	2	43 33	17 8	3	5		-	43	226 - - -	8		YUGOSLAVIA
39684	1977	1	15	0	29	26	44 52	8 54	3	28		-	41	226 - - -	8	70 I SE	TORTONA
39696	1977	1	30	21	17	33	44 2	16 0	3	88		-	40	226 - - -	8		YUGOSLAVIA
39698	1977	1	31	7	11	1	44 2	15 4	3	110		-	35	226 - - -	8		YUGOSLAVIA
39703	1977	2	6	16	1	30	44 25	7 22	3	22		-	40	226 - - -	8	79 II NE	DRONERO
39704	1977	2	7	7	2	52	45 21	9 28	3	60		-	39	226 - - -	8	46 III SO	PANDINO
39712	1977	2	17	3	23	14	42 17	12 44	3	-		-	35	226 - - -	8	144 I NO	SALISANO
39714	1977	2	20	11	19	59	44 1	15 48	3	-		-	41	226 - - -	8		DALMAZIA
39719	1977	3	2	17	10	42	43 20	8 26	3	33		-	35	226 - - -	8	119B I NE	MAR LIGURE
39720	1977	3	2	17	20	1	43 22	8 23	3	33		-	37	226 - - -	8	111B II SE	MAR LIGURE
39739	1977	3	24	12	8	24	46 45	12 50	3	-	IV - V	33	31	504 - - -	8	4C II SE	AUSTRIA
39749	1977	3	29	1	17	38	41 14	16 18	3	33		-	35	226 - - -	8	176 I SO	ANDRIA
39754	1977	4	2	22	5	48	39 12	14 53	3	33		-	35	226 - - -	8	235L I SE	BASSO TIRRENO
39755	1977	4	3	0	24	16	46 24	13 0	3	-	IV - V	33	30	504 - - -	8	14 III SO	TOLMEZZO
39756	1977	4	3	3	18	13	46 16	13 6	3	9		-	45	226 - - -	8	25 IV NE	GEMONA
39761	1977	4	6	7	54	39	46 20	12 59	3	-	IV - V	33	30	504 - - -	8	25 IV NO	TRASAGHIS
39764	1977	4	12	2	23	31	42 27	13 10	3	12		-	35	226 - - -	8	139 III NE	M.GIANO
39771	1977	4	19	2	23	38	43 3	17 48	3	5		-	45	226 - - -	8		YUGOSLAVIA
39777	1977	4	22	13	6	3	43 50	8 38	3	18		-	37	226 - - -	8	103AIII NE	MAR LIGURE
39790	1977	5	6	4	55	2	46 24	13 0	3	-	IV - V	33	30	504 - - -	8	14 III SO	TOLMEZZO
39797	1977	5	12	17	54	47	38 26	14 47	3	-3		-	42	507 - - -	8	244Q II NO	BASSO TIRRENO
39799	1977	5	12	19	54	46	38 16	14 36	3	-		-	40	226 - - -	8	252 IV NE	BASSO TIRRENO
39800	1977	5	14	3	39	22	43 9	16 3	3	-		-	45	226 - - -	8	125EIII NO	MEDIO ADRIATICO
39819	1977	6	5	13	59	18	37 53	14 27	3	14	VI - VII	48	47	507 508 - -	8	260 I SE	COLLE CONTRASTO
39821	1977	6	5	15	15	10	46 20	13 13	3	10	IV - V	36	33	504 - - -	8	25 I NO	LUSEVERA
39823	1977	6	5	23	19	49	39 30	18 57	3	-		-	40	226 - - -	8	231C II NE	ALTO IONIO
39824	1977	6	6	17	58	29	41 18	15 26	3	5		-	40	226 - - -	8	174 I NE	BOVINO
39831	1977	6	18	11	54	14	46 19	13 1	3	4	IV - V	32	32	504 - - -	8	25 IV NO	TRASAGHIS
39832	1977	6	20	2	4	8	39 12	15 46	2	261		-	42	509 - - -	8	235N I SO	BASSO TIRRENO
39835	1977	6	24	5	51	48	44 30	7 23	3	31		-	35	226 - - -	8	79 II NE	DRONERO
39837	1977	6	27	12	33	35	44 21	11 27	3	-		-	40	226 - - -	8	87 II SE	PIANORO
39840	1977	6	28	7	12	45	38 32	14 41	2	262		-	50	509 - - -	8	244Q IV SE	BASSO TIRRENO
39844	1977	6	30	16	5	50	46 17	13 7	3	13	IV - V	38	32	504 - - -	8	25 IV NE	GEMONA
39846	1977	6	30	19	28	37	38 34	11 59	3	61		-	44	507 - - -	8	244L IV SO	BASSO TIRRENO
39847	1977	6	30	19	34	11	38 22	11 59	3	-		-	41	226 - - -	8	244LIII SO	BASSO TIRRENO
39852	1977	7	3	11	44	55	46 19	12 58	3	17	V - VI	44	37	504 - - -	8	25 IV NO	TRASAGHIS
39854	1977	7	3	16	9	11	43 20	8 9	3	32		-	35	226 - - -	8	119B IV NE	MAR LIGURE
39861	1977	7	6	5	6	30	44 15	9 15	3	-		-	40	226 - - -	8	94 I SO	MAR LIGURE
39869	1977	7	15	9	3	45	46 0	12 18	3	-	IV - V	33	32	504 - - -	8	38 I NO	VITTORIO VENETO
39873	1977	7	16	13	13	30	46 17	14 18	3	6	VI	42	43	504 - - -	8		PREDDVOR

N	YEAR	MO	DA	HO	MI	SE	LATIT	LONGI	RE	DEP	INT	MK	ML	REFERENCES	COD	TAB./25000	EPICENTRAL ZONE
39876	1977	7	17	9	43	48	46 8	14 22	3	33	IV - V	42	30	504 - - -	8		PREDDVOR
39880	1977	7	24	9	55	29	41 19	14 52	3	33		-	39	226 - - -	8	173 I NE	S.GIORGIO
39888	1977	8	9	15	31	23	44 33	6 54	3	17		-	35	226 - - -	8	78 I SE	CHAMBEYRON
39893	1977	8	15	21	10	29	38 36	17 8	3	24		-	49	226 - - -	8	247A IV NE	ALTO IONIO
39897	1977	8	19	4	17	10	42 40	12 19	3	7		-	40	226 - - -	8	130 II SO	BASCHI
39908	1977	8	24	12	0	9	46 18	13 2	3	13	V	40	34	504 - - -	8	25 IV NO	TRASAGHIS
39911	1977	8	25	19	33	27	42 39	12 38	3	4		-	39	226 - - -	8	138 IV NE	CESI
39912	1977	8	25	20	43	6	42 38	12 35	3	6		-	35	226 - - -	8	138 IV NE	CESI
39914	1977	8	27	17	37	40	42 53	12 28	3	5		-	35	226 - - -	8	131 IV SO	GUALDO CATTANEO
39915	1977	8	28	9	45	14	38 14	8 11	3	7		-	51	226 - - -	8	248B IV SE	CANALE DI SARDEGN
39925	1977	9	9	9	22	56	46 22	13 12	3	-	IV - V	33	30	504 - - -	8	14 III SE	MOGGIO UDINESE
39927	1977	9	11	0	13	4	37 44	15 51	3	43		-	35	226 - - -	8	263 II SE	BASSO IONIO
39929	1977	9	12	2	8	37	37 24	16 20	3	46		-	37	226 - - -	8	270B II SE	BASSO IONIO
39931	1977	9	14	13	38	18	46 34	13 15	3	10	V	39	34	504 - - -	8	14 I SO	PONTEBBA
39934	1977	9	16	23	48	7	46 18	12 59	3	14	VII-VIII	53	52	504 - - -	8	25 IV NO	TRASAGHIS
39937	1977	9	17	0	31	11	46 18	12 59	3	10	IV - V	36	31	504 - - -	8	25 IV NO	TRASAGHIS
39940	1977	9	17	23	16	51	46 19	12 55	3	13	V - VI	43	39	504 - - -	8	24 I NE	PIELUNGO
39942	1977	9	18	7	2	18	46 20	12 54	3	12	V	40	36	504 - - -	8	24 I NE	PIELUNGO
39943	1977	9	18	9	58	18	46 18	13 0	3	11	IV - V	37	31	504 - - -	8	25 IV NO	TRASAGHIS
39946	1977	9	18	21	38	48	46 20	12 55	3	12	IV - V	37	32	504 - - -	8	24 I NE	PIELUNGO
39947	1977	9	19	2	35	3	46 21	12 55	3	11	IV - V	37	31	504 - - -	8	13 II SE	VILLA SANTINA
39960	1977	9	22	7	51	31	46 17	13 0	3	6	IV - V	34	31	504 - - -	8	25 IV NO	TRASAGHIS
39961	1977	9	22	10	23	14	46 20	12 57	3	11	IV - V	37	31	504 - - -	8	24 I NE	PIELUNGO
39963	1977	9	23	15	13	45	46 20	12 56	3	9	IV - V	36	30	504 - - -	8	24 I NE	PIELUNGO
39964	1977	9	23	22	34	9	44 23	7 20	3	13		-	35	226 - - -	8	79 II SE	BERNEZZO
39973	1977	9	28	1	43	13	46 17	12 54	3	13	VI	45	42	504 - - -	8	24 I NE	PIELUNGO
39975	1977	9	28	1	56	37	46 17	12 55	3	10	V	39	34	504 - - -	8	24 I NE	PIELUNGO
39979	1977	9	28	13	40	2	46 18	12 56	3	9	IV - V	36	33	504 - - -	8	24 I NE	PIELUNGO
39982	1977	9	29	6	19	13	46 18	12 58	3	9	IV - V	36	30	504 - - -	8	25 IV NO	TRASAGHIS
39983	1977	9	30	16	41	52	39 5	11 12	3	-		-	44	226 - - -	8	235CIII SE	BASSO TIRRENO
39985	1977	10	2	11	49	54	46 23	12 40	3	5	V	36	34	504 - - -	8	13 III SE	FORNI DI SOTTO
39994	1977	10	6	4	4	52	39 30	16 42	3	44		-	35	226 - - -	8	230 III NE	LONGOBUCCO
39995	1977	10	9	0	46	35	39 28	16 46	3	81		-	35	226 - - -	8	230 II NO	PIETRAPAOLA
40001	1977	10	11	20	9	33	46 22	12 57	3	11	IV - V	37	30	504 - - -	8	13 II SE	VILLA SANTINA
40004	1977	10	14	20	11	55	46 18	12 58	3	12	V	40	36	504 - - -	8	25 IV NO	TRASAGHIS
40018	1977	10	24	3	57	18	38 7	15 46	3	34		-	36	507 - - -	8	254 II NO	CARDETO
40050	1977	12	5	16	28	37	38 13	14 27	3	-		-	35	226 - - -	8	251 I SE	BASSO TIRRENO
40055	1977	12	7	19	21	5	46 20	13 15	3	6	V	37	34	504 - - -	8	25 I NO	LUSEVERA
40057	1977	12	11	14	31	7	46 32	13 17	3	10	IV - V	36	31	504 - - -	8	14 I SO	PONTEBBA
40060	1977	12	13	2	4	28	45 56	12 13	3	10	IV - V	36	31	504 - - -	8	38 I NO	VITTORIO VENETO
40065	1977	12	14	20	34	9	44 31	10 14	3	50		-	39	226 - - -	8	85 I SO	NEVIANO
40068	1977	12	16	10	34	19	46 32	13 13	3	-	IV - V	33	31	504 - - -	8	14 I SO	PONTEBBA
40073	1977	12	20	20	4	13	38 26	15 33	2	172		-	47	509 - - -	8	245 III NO	BASSO TIRRENO
40081	1977	12	30	17	34	59	39 54	15 21	2	290		-	54	509 - - -	8	219M I SE	BASSO TIRRENO
40083	1977	12	30	18	8	42	39 53	15 23	2	292		-	47	509 - - -	8	219M I SE	BASSO TIRRENO
40086	1978	1	1	9	25	57	43 11	16 11	3	-		-	44	226 - - -	8	125E IV SE	MEDIO ADRIATICO
40088	1978	1	2	18	5	15	42 41	16 22	3	-		-	49	226 - - -	8	134D II SE	MEDIO ADRIATICO
40089	1978	1	2	23	43	40	39 48	15 38	3	-		-	37	226 - - -	8	220 III NE	BASSO TIRRENO
40096	1978	1	19	5	15	24	37 35	14 6	3	30		-	43	226 - - -	8	268 IV SE	STAZ.IMERA
40098	1978	2	6	16	27	25	39 1	15 35	3	271		-	35	226 - - -	8	235NIII SE	BASSO TIRRENO

N	YEAR	MO	DA	HO	MI	SE	LATIT	LONGI	RE	DEP	INT	MK	ML	REFERENCES	COD	TAB./25000	EPICENTRAL ZONE
40099	1978	2	8	4	10	29	41 8	14 54	3	17		-	37	226 - - -	8	173 II NE	APICE
40101	1978	2	10	7	19	36	43 42	13 5	3	31		-	40	226 - - -	8	110 III SE	MONTERADO
40102	1978	2	11	1	42	1	43 39	13 11	3	31		-	37	226 - - -	8	117 IV NE	OSTRA
40105	1978	2	15	5	21	1	37 48	14 14	3	60		-	40	226 - - -	8	260 II NO	GANGI
40106	1978	2	20	12	13	33	46 27	13 26	3	-		-	40	226 - - -	8	14 II NE	JOF DI MONTASIO
40107	1978	2	23	19	36	18	37 42	15 1	3	34		-	35	226 - - -	8	262 III SO	M.ETNA SUD
40109	1978	2	23	19	39	20	37 43	14 59	3	32		-	38	507 - - -	8	262 III SO	M.ETNA SUD
40110	1978	2	23	19	40	33	37 41	15 9	3	49		-	35	226 - - -	8	262 III SE	GIARRE
40112	1978	2	23	19	47	36	37 43	14 55	3	14		-	40	226 - - -	8	261 II SE	M.MINARDO
40121	1978	2	24	0	33	56	37 43	14 59	3	29		-	35	226 - - -	8	262 III SO	M.ETNA SUD
40125	1978	2	25	5	33	43	37 35	14 56	3	-		-	37	226 - - -	8	269 I SE	PATERNO*
40131	1978	3	11	19	20	44	37 58	16 11	3	5		-	49	507 - - -	8	264 IV NE	BTANCALEONE
40132	1978	3	13	17	42	39	45 30	9 43	3	50		-	35	226 - - -	8	46 II NO	FONTANELLA
40135	1978	3	19	9	32	32	42 25	13 18	3	31		-	37	226 - - -	8	139 II NO	PIZZOLI
40136	1978	3	23	2	6	29	43 45	11 17	3	21		-	35	226 - - -	8	106 II SO	IMPRUNETA
40137	1978	3	23	18	45	37	43 38	16 50	3	19		-	49	226 - - -	8		COSTE DALMATE
40141	1978	3	28	3	54	40	42 43	12 40	3	23		-	40	226 - - -	8	131 III SE	BAIANO
40146	1978	4	2	18	23	21	46 13	13 14	3	18		-	35	226 - - -	8	25 I SO	TARCENTO
40148	1978	4	3	6	26	41	42 10	9 27	3	30		-	40	226 - - -	8	142D I SE	CORSICA
40149	1978	4	3	10	49	45	46 16	13 10	3	18		-	41	226 - - -	8	25 IV NE	GEMONA
40151	1978	4	3	14	34	58	46 16	13 8	3	15		-	37	226 - - -	8	25 IV NE	GEMONA
40152	1978	4	3	19	46	21	38 14	16 14	3	15		-	37	226 - - -	8	255 I SO	LOCRI
40154	1978	4	4	13	39	44	38 6	15 53	3	23		-	39	507 - - -	8	254 II NE	MONTALTO
40157	1978	4	8	10	8	24	37 58	15 57	3	20		-	39	226 - - -	8	263 I NE	BOVA MARINA
40158	1978	4	9	13	20	16	42 0	13 52	3	7		-	35	226 - - -	8	152 I NE	VILLALAGO
40160	1978	4	9	21	1	21	38 5	15 54	3	25		-	39	507 - - -	8	254 II SE	S.LORENZO
40165	1978	4	12	13	49	56	44 27	7 19	3	22		-	37	226 - - -	8	79 II NO	S.DAMIANO
40167	1978	4	15	23	29	11	38 20	15 5	3	23		-	44	507 - - -	8	253 IV NE	BASSO TIRRENO
40169	1978	4	15	23	33	47	38 16	15 6	3	24	VIII	58	55	507 508 - -	8	253 IV NE	BASSO TIRRENO
40170	1978	4	16	1	51	20	38 16	14 46	3	17		-	35	226 - - -	8	252 I NO	BASSO TIRRENO
40171	1978	4	16	2	4	30	38 24	15 2	3	21		-	40	226 - - -	8	244 III SE	VULCANO
40172	1978	4	16	3	10	29	38 30	14 57	3	50		-	37	226 - - -	8	244 III NO	FILICUDI-ALICUDI
40173	1978	4	16	4	38	13	38 21	15 5	3	38		-	37	226 - - -	8	244 II SO	BASSO TIRRENO
40175	1978	4	16	6	19	54	38 31	14 52	4	-2		-	42	507 - - -	8	244 IV SO	SALINA
40176	1978	4	16	14	34	44	38 18	14 56	3	11		-	40	226 - - -	8	252 I NE	BASSO TIRRENO
40177	1978	4	16	18	46	29	38 22	14 59	3	31		-	37	226 - - -	8	244 III SE	VULCANO
40178	1978	4	17	20	16	13	38 17	14 58	3	14		-	37	226 - - -	8	253 IV NO	BASSO TIRRENO
40181	1978	4	19	16	37	1	38 12	15 5	3	7		-	39	226 - - -	8	253 IV SE	BASSO TIRRENO
40183	1978	4	21	14	33	53	38 23	15 12	3	35		-	37	226 - - -	8	244 II SO	BASSO TIRRENO
40185	1978	4	23	7	14	30	44 18	12 56	3	-		-	37	226 - - -	8	101 I NE	ALTO ADRIATICO
40189	1978	4	24	3	34	1	38 18	14 57	3	12		-	40	226 - - -	8	252 I NE	BASSO TIRRENO
40194	1978	4	26	14	9	5	38 23	15 1	3	36		-	35	226 - - -	8	244 III SE	VULCANO
40199	1978	4	29	23	49	24	39 14	13 52	2	424		-	42	509 - - -	8	235H I SE	BASSO TIRRENO
40201	1978	4	30	17	35	45	43 47	13 33	3	13		-	35	226 - - -	8	110AIII NO	MEDIO ADRIATICO
40208	1978	5	10	18	51	14	38 10	14 58	3	21		-	40	226 - - -	8	253 IV SO	BASSO TIRRENO
40210	1978	5	10	18	58	41	38 14	15 2	3	15		-	35	226 - - -	8	253 IV SO	BASSO TIRRENO
40213	1978	5	11	2	46	57	38 12	14 59	3	22		-	41	226 - - -	8	253 IV SO	BASSO TIRRENO
40215	1978	5	11	2	51	56	38 15	15 3	3	23		-	35	226 - - -	8	253 IV SO	BASSO TIRRENO
40220	1978	5	12	1	22	22	38 16	15 2	3	26		-	37	226 - - -	8	253 IV NO	BASSO TIRRENO
40233	1978	5	17	8	57	51	37 41	14 59	3	39		-	39	226 - - -	8	262 III SO	M.ETNA SUD

N	YEAR	MO	DA	HO	MI	SE	LATIT	LONGI	RE	DEP	INT	MK	ML	REFERENCES	COD	TAB./25000	EPICENTRAL ZONE
40244	1978	5	29	18	47	25	37 35	15 0	3	33		-	39	226 - - -	8	270 IV SO	MASCALUCIA
40250	1978	6	3	13	52	7	38 16	15 2	3	30		-	40	226 - - -	8	253 IV NO	BASSO TIRRENO
40256	1978	6	5	11	44	21	38 21	14 52	3	18		-	40	226 - - -	8	244 III SO	BASSO TIRRENO
40257	1978	6	5	11	44	23	38 21	14 53	3	11		-	40	226 - - -	8	244 III SO	BASSO TIRRENO
40269	1978	6	12	21	26	33	39 56	15 55	3	5		-	40	226 - - -	8	220 I NE	M.SERRAMALE
40270	1978	6	12	21	26	37	39 56	15 55	3	17		-	40	226 - - -	8	220 I NE	M.SERRAMALE
40275	1978	6	21	14	57	29	38 27	14 23	3	-		-	35	226 - - -	8	244P II NE	BASSO TIRRENO
40278	1978	6	25	15	36	52	39 11	15 38	2	240		-	40	509 - - -	8	235N IV SE	BASSO TIRRENO
40285	1978	7	14	4	29	39	37 30	12 58	3	25		-	35	226 - - -	8	266 III NO	CANALE DI SICILIA
40290	1978	7	22	1	17	51	44 10	12 2	3	40		-	39	226 - - -	8	100 IV SO	FORLI*
40298	1978	7	30	5	19	23	42 38	12 28	3	7		-	46	226 - - -	8	138 IV NO	SAN GEMINI
40303	1978	8	5	18	12	44	42 38	12 25	3	4		-	41	226 - - -	8	137 I NE	AVIGLIANO
40304	1978	8	5	18	54	6	42 43	12 39	3	5		-	35	226 - - -	8	131 III SE	BAIANO
40308	1978	8	9	9	8	57	38 23	15 19	2	195		-	35	509 - - -	8	244 II SE	BASSO TIRRENO
40312	1978	8	13	16	53	46	38 40	15 55	2	115		-	42	509 - - -	8	245 I NEb1s	TROPEA
40322	1978	8	24	4	58	48	38 21	15 3	3	21		-	35	226 - - -	8	244 III SE	VULCANO
40325	1978	8	26	8	43	39	37 54	14 2	3	49		-	44	226 - - -	8	260 IV SO	P.CARBONARA
40329	1978	8	31	9	15	50	38 18	15 2	3	19		-	37	226 - - -	8	253 IV NO	BASSO TIRRENO
40336	1978	9	16	13	38	53	38 35	14 21	3	41		-	35	226 - - -	8	244P I SE	BASSO TIRRENO
40340	1978	9	30	18	55	46	45 6	9 14	3	5		-	35	226 - - -	8	59 II NO	BELGIOIOSO
40348	1978	10	12	6	7	33	38 17	14 56	3	26		-	39	226 - - -	8	252 I NE	BASSO TIRRENO
40355	1978	10	17	18	39	46	38 35	14 11	3	24		-	36	507 - - -	8	244P IV SE	BASSO TIRRENO
40357	1978	10	19	6	24	54	37 55	14 53	3	29		-	36	507 - - -	8	261 I NE	FLORESTA
40369	1978	10	30	4	53	37	38 25	14 37	3	25		-	39	226 - - -	8	244QIII NE	BASSO TIRRENO
40372	1978	11	5	12	19	13	41 12	13 7	3	5		-	39	226 - - -	8	170 IV SE	S.FELICE CIRCEO
40377	1978	11	16	9	59	47	42 26	12 56	3	41		-	37	226 - - -	8	138 II NE	CANTALICE
40381	1978	11	25	9	45	34	38 20	15 4	3	22		-	40	507 - - -	8	253 IV NO	BASSO TIRRENO
40392	1978	11	27	14	28	2	37 45	15 3	3	5		-	36	507 - - -	8	262 III SO	M.ETNA SUD
40407	1978	12	2	4	5	33	46 18	13 12	3	64		-	37	226 - - -	8	25 IV NE	GEMONA
40408	1978	12	2	11	29	34	46 18	13 12	3	-		-	37	226 - - -	8	25 IV NE	GEMONA
40410	1978	12	3	8	34	44	38 34	13 46	3	25		-	39	226 - - -	8	244O I SO	BASSO TIRRENO
40412	1978	12	5	4	45	26	43 4	12 49	3	14		-	39	226 - - -	8	123 II SO	VALTOPINA
40413	1978	12	5	15	39	4	44 23	12 7	3	61		-	48	226 - - -	8	89 III SE	RAVENNA S.O.
40418	1978	12	12	15	14	48	46 16	12 44	3	23		-	45	226 - - -	8	24 I NO	TRAMONTI DI SOTTO
40419	1978	12	14	17	10	7	38 38	13 26	4	-2		-	40	507 - - -	8	244N I NE	BASSO TIRRENO
40422	1978	12	14	23	0	9	38 44	13 14	3	5		-	37	507 - - -	8	240H II SO	BASSO TIRRENO
40423	1978	12	16	17	22	47	38 15	13 8	3	70		-	37	226 - - -	8	249 IV SE	PUNTA RAISI
40424	1978	12	17	2	16	49	43 21	17 19	3	34		-	46	226 - - -	8		ALBANIA
40425	1978	12	17	3	48	10	46 4	14 1	3	11		-	35	226 - - -	8		YUGOSLAVIA
40426	1978	12	18	21	18	28	38 29	13 7	3	30		-	35	226 - - -	8	244NIII NE	BASSO TIRRENO
40427	1978	12	18	21	25	29	38 46	13 9	3	5		-	35	226 - - -	8	240HIII NE	BASSO TIRRENO
40436	1978	12	25	22	53	41	44 55	11 7	3	33		-	40	226 - - -	8	75 IV NE	POGGIO RUSCO
40438	1978	12	27	17	46	0	41 8	13 29	2	397		-	54	509 - - -	8	171 III NO	MEDIO TIRRENO
40442	1979	1	6	15	24	10	38 27	14 1	3	46		-	40	226 - - -	8	244PIII NO	BASSO TIRRENO
40444	1979	1	8	6	43	10	44 8	15 47	3	58		-	40	226 - - -	8		YUGOSLAVIA
40448	1979	1	16	19	27	9	38 17	15 2	3	22		-	43	226 - - -	8	253 IV NO	BASSO TIRRENO
40451	1979	1	20	13	49	60	38 31	12 51	3	50		-	46	226 - - -	8	244M I SE	BASSO TIRRENO
40456	1979	1	24	10	58	38	42 44	13 8	3	26		-	35	226 - - -	8	132 III SE	OCRICCHIO
40457	1979	1	24	19	45	43	44 2	11 57	3	36		-	37	226 - - -	8	99 II SE	ROCCA S.CASCIANO
40458	1979	1	25	23	53	1	42 49	13 9	3	14		-	43	226 - - -	8	132 III NE	NORCIA

N	YEAR	MO	DA	HO	MI	SE	LATIT	LONGI	RE	DEP	INT	MK	ML	REFERENCES	COD	TAB./25000	EPICENTRAL ZONE
40459	1979	1	28	11	17	13	38 31	13 6	3	36		-	40	226 - - -	8	244N IV SE	BASSO TIRRENO
40460	1979	1	29	10	54	27	41 42	10 23	3	5		-	35	226 - - -	8	149F II SE	MEDIO TIRRENO
40461	1979	1	30	18	20	58	38 19	14 59	3	23		-	35	226 - - -	8	253 IV NO	BASSO TIRRENO
40464	1979	2	3	7	39	9	45 48	12 3	3	18		-	35	226 - - -	8	38 III NO	MONTEBELLUNA
40469	1979	2	4	12	53	17	41 23	13 56	3	5		-	35	226 - - -	8	160 II SE	S.AMBROGIO
40471	1979	2	9	14	44	16	45 37	9 28	3	37		-	48	226 - - -	8	46 IV NO	TREZZO SULL*ADDA
40477	1979	2	20	17	45	38	42 37	13 0	3	21		-	35	226 - - -	8	139 IV NO	MONTELEONE
40479	1979	2	25	4	32	42	43 59	15 10	3	-		-	35	226 - - -	8		MEDIO ADRIATICO
40494	1979	3	11	0	20	1	40 36	14 56	3	5		-	35	226 - - -	8	197 I NE	PONTECAGNANO
40496	1979	3	16	10	1	23	42 57	12 54	3	9		-	37	226 - - -	8	131 I NE	CASENOVE
40497	1979	3	16	10	11	7	42 56	12 50	3	10		-	35	226 - - -	8	131 I NE	CASENOVE
40498	1979	3	16	10	46	23	42 55	12 59	3	13		-	37	226 - - -	8	132 IV NO	M.FEMA
40504	1979	3	22	15	54	22	44 18	10 4	3	31		-	37	226 - - -	8	96 IV NO	BAGNONE
40506	1979	3	22	19	32	43	38 42	15 55	3	114		-	41	226 - - -	8	245 I NEb1s	TROPEA
40507	1979	3	22	20	15	45	42 55	13 2	3	13		-	39	226 - - -	8	132 IV NO	M.FEMA
40511	1979	3	23	5	25	40	38 18	15 3	3	22		-	35	226 - - -	8	253 IV NO	BASSO TIRRENO
40512	1979	3	23	5	32	23	38 15	15 1	3	6		-	37	226 - - -	8	253 IV SO	BASSO TIRRENO
40513	1979	3	23	7	10	2	44 20	9 56	3	31		-	35	226 - - -	8	95 I NE	MULAZZO
40525	1979	4	3	20	53	26	40 7	15 36	3	19		-	35	226 - - -	8	210 III NE	VIBONATI
40527	1979	4	8	1	21	10	40 42	15 27	3	1		-	35	226 - - -	8	186 II SE	M.PARATIELLO
40530	1979	4	9	10	27	19	36 55	10 3	3	-		-	45	226 - - -	8		TUNISIA
40536	1979	4	15	6	30	52	42 10	18 41	3	-		-	49	226 - - -	8		COSTA ALBANESE
40537	1979	4	15	8	8	42	42 9	18 35	3	21		-	45	226 - - -	8		COSTE DALMATE
40538	1979	4	15	11	17	17	42 3	18 55	3	-		-	43	226 - - -	8		COSTA ALBANESE
40539	1979	4	15	14	43	5	42 10	18 40	3	11		-	56	226 - - -	8		COSTA ALBANESE
40540	1979	4	15	17	20	37	43 6	16 45	3	-		-	43	226 - - -	8		YUGOSLAVIA
40541	1979	4	15	17	52	53	42 15	18 30	3	5		-	45	226 - - -	8		COSTA ALBANESE
40545	1979	4	16	14	30	52	41 57	18 59	3	27		-	44	226 - - -	8		COSTA SLAVA
40546	1979	4	17	5	39	58	42 22	18 36	3	19		-	54	226 - - -	8		MONTENEGRO
40547	1979	4	17	16	16	60	42 14	18 33	3	-		-	35	226 - - -	8		COSTA SLAVA
40548	1979	4	18	0	48	46	45 32	14 17	3	16		-	37	226 - - -	8		YUGOSLAVIA SETT
40549	1979	4	18	15	19	19	46 18	13 13	3	19		-	48	226 - - -	8	25 I NO	LUSEVERA
40557	1979	4	28	2	9	5	42 6	18 44	3	5		-	45	226 - - -	8		COSTA SLAVA
40558	1979	4	28	3	38	2	42 9	18 49	3	12		-	48	226 - - -	8		COSTA SLAVA
40559	1979	4	29	6	20	32	42 10	18 48	3	-		-	44	226 - - -	8		COSTA SLAVA
40561	1979	4	30	17	0	9	42 7	18 49	3	-		-	45	226 - - -	8		COSTA SLAVA
40564	1979	5	5	20	59	60	45 5	14 40	3	5		-	35	226 - - -	8		CROAZIA
40566	1979	5	6	16	21	14	42 1	18 54	3	10		-	40	226 - - -	8		COSTA SLAVA
40567	1979	5	6	21	15	25	42 11	18 45	3	9		-	37	226 - - -	8		COSTA SLAVA
40568	1979	5	10	4	4	45	42 15	18 32	3	5		-	39	226 - - -	8		MEDIO ADRIATICO
40569	1979	5	11	5	7	2	39 40	15 50	3	42		-	35	226 - - -	8	220 II SE	GRISOLIA
40570	1979	5	11	11	30	45	42 7	18 52	3	5		-	44	226 - - -	8		MEDIO ADRIATICO
40574	1979	5	16	13	8	28	43 36	12 5	3	21		-	37	226 - - -	8	115 IV NE	BALDIGNANO
40578	1979	5	20	8	45	27	42 9	18 48	3	7		-	48	226 - - -	8		MEDIO ADRIATICO
40582	1979	5	21	12	36	41	43 5	12 48	3	13		-	35	226 - - -	8	123 II SO	VALTOPINA
40584	1979	5	21	14	34	17	43 2	12 57	3	33		-	35	226 - - -	8	123 II SE	COLFIORITO
40589	1979	5	24	17	23	17	42 7	18 45	3	7		-	61	226 - - -	8		MEDIO ADRIATICO
40591	1979	5	25	2	45	46	42 8	18 50	3	14		-	41	226 - - -	8		MEDIO ADRIATICO
40593	1979	5	25	7	22	3	42 6	18 51	3	18		-	43	226 - - -	8		MEDIO ADRIATICO
40594	1979	5	25	8	45	52	42 9	18 47	3	10		-	44	226 - - -	8		MEDIO ADRIATICO

N	YEAR	MO	DA	HO	MI	SE	LATIT	LONGI	RE	DEP	INT	MK	ML	REFERENCES	COD	TAB./25000	EPICENTRAL ZONE
40595	1979	5	25	9	25	5	42 5	18 49	3	13		-	44	226 - - -	8		MEDIO ADRIATICO
40597	1979	5	25	11	45	16	41 8	18 51	3	12		-	46	226 - - -	8	178C II NE	BASSO ADRIATICO
40598	1979	5	25	21	43	33	42 8	18 47	3	17		-	44	226 - - -	8		MEDIO ADRIATICO
40603	1979	5	27	3	29	18	38 5	15 44	3	20		-	37	226 - - -	8	254 II SO	BAGALADI
40608	1979	5	27	14	47	34	42 3	18 50	3	16		-	45	226 - - -	8		MAR ADRIATICO
40611	1979	5	28	13	27	53	42 10	18 45	3	15		-	43	226 - - -	8		MAR ADRIATICO
40623	1979	6	1	9	28	59	42 15	18 43	3	10		-	44	226 - - -	8		COSTA SLAVA
40624	1979	6	1	15	50	39	43 2	12 56	3	35		-	37	226 - - -	8	123 II SE	COLFIORITO
40625	1979	6	3	11	3	22	42 17	18 41	3	3		-	44	226 - - -	8		COSTA SLAVA
40626	1979	6	3	14	57	47	38 12	15 1	3	20		-	40	226 - - -	8	253 IV SO	BASSO TIRRENO
40628	1979	6	3	15	4	29	38 14	15 1	3	15		-	37	226 - - -	8	253 IV SO	BASSO TIRRENO
40633	1979	6	4	2	51	41	42 2	18 48	3	10		-	48	226 - - -	8		COSTA SLAVA
40634	1979	6	4	2	52	29	44 44	8 27	3	39		-	35	226 - - -	8	69 II SE	CALAMANDRANA
40636	1979	6	4	10	10	33	41 50	15 21	3	21		-	37	226 - - -	8	155 II NE	APRICENA
40639	1979	6	5	12	49	54	42 10	18 49	3	11		-	41	226 - - -	8		COSTA SLAVA
40648	1979	6	13	6	51	23	42 5	18 51	3	12		-	40	226 - - -	8		COSTA SLAVA
40651	1979	6	15	9	41	23	42 12	18 41	3	9		-	44	226 - - -	8		COSTA SLAVA
40654	1979	6	16	19	30	0	43 8	12 56	3	9		-	39	226 - - -	8	123 II NE	M.PENNINO
40655	1979	6	17	4	49	36	43 9	12 52	3	1		-	37	226 - - -	8	123 II NE	M.PENNINO
40657	1979	6	18	9	56	46	42 7	18 42	3	10		-	44	226 - - -	8		COSTA SLAVA
40658	1979	6	19	10	3	14	46 15	13 14	3	20		-	46	226 - - -	8	25 I SO	TARCENTO
40663	1979	6	20	21	18	17	42 5	18 47	3	13		-	46	226 - - -	8		COSTA SLAVA
40666	1979	6	25	14	12	23	42 6	18 53	3	5		-	41	226 - - -	8		COSTA SLAVA
40669	1979	6	27	4	28	10	44 25	11 6	3	43		-	40	226 - - -	8	87 III NE	MENTEVEGLIO
40670	1979	6	27	4	34	57	44 25	11 6	3	38		-	40	226 - - -	8	87 III NE	MENTEVEGLIO
40676	1979	6	30	6	28	43	44 16	16 1	3	-		-	37	226 - - -	8		YUGOSLAVIA
40681	1979	7	4	6	52	39	44 2	16 41	3	-		-	45	226 - - -	8		YUGOSLAVIA
40683	1979	7	4	22	41	40	42 6	18 52	3	15		-	40	226 - - -	8		COSTA SLAVA
40688	1979	7	6	22	17	8	42 55	12 59	3	21		-	35	226 - - -	8	132 IV NO	M.FEMA
40691	1979	7	7	13	40	18	42 2	17 0	3	-		-	46	226 - - -	8	148EIII SO	MEDIO ADRIATICO
40696	1979	7	14	11	29	6	42 11	18 48	3	6		-	45	226 - - -	8		COSTA SLAVA
40704	1979	7	22	10	33	55	46 4	12 10	3	14		-	35	226 - - -	8	23 III SE	MEL
40709	1979	7	25	0	18	8	39 21	14 58	3	315		-	37	226 - - -	8	227MIII SO	BASSO TIRRENO
40710	1979	7	25	14	8	50	43 26	17 14	3	-		-	44	226 - - -	8		YUGOSLAVIA
40720	1979	8	3	22	22	9	38 0	14 38	3	26		-	35	226 - - -	8	261 IV NE	M.SORO
40721	1979	8	3	22	36	29	37 16	14 31	3	13		-	35	226 - - -	8	273 IV NO	M.FRASCA
40722	1979	8	3	22	52	30	37 53	14 42	3	13		-	35	226 - - -	8	261 IV SE	S.TEODORO
40723	1979	8	3	23	13	25	37 21	14 58	3	16		-	37	226 - - -	8	270 III SO	VILLAGGIO DELFINO
40726	1979	8	4	5	57	35	42 44	12 30	3	23		-	35	226 - - -	8	131 III SO	ACQUASPARTA
40729	1979	8	5	22	31	37	37 46	15 0	3	5		-	35	226 - - -	8	262 III NO	M.ETNA NORD
40730	1979	8	5	22	51	38	37 42	14 59	3	5		-	35	226 - - -	8	262 III SO	M.ETNA SUD
40732	1979	8	6	7	48	10	42 12	18 37	3	3		-	45	226 - - -	8		MAR ADRIATICO
40737	1979	8	9	23	20	16	42 13	18 35	3	5		-	43	226 - - -	8		MAR ADRIATICO
40738	1979	8	12	6	41	54	44 45	11 56	3	43		-	39	226 - - -	8	76 II SE	OSTELLATO
40741	1979	8	14	18	58	56	46 16	13 5	3	17		-	35	226 - - -	8	25 IV NE	GEMONA
40742	1979	8	15	3	6	18	37 55	17 54	3	40		-	37	226 - - -	8	264C I NE	BASSO IONIO
40749	1979	8	21	22	17	43	38 31	16 14	3	22		-	40	226 - - -	8	246 I SO	ARENA
40754	1979	8	24	10	16	47	42 6	18 49	3	13		-	44	226 - - -	8		COSTA SLAVA
40755	1979	8	26	0	36	43	42 56	12 34	3	1		-	35	226 - - -	8	131 IV NO	COLLEMANCIO
40770	1979	9	3	22	53	32	42 45	13 1	3	15		-	37	226 - - -	8	132 III SO	CASCIA

N	YEAR	MO	DA	HO	MI	SE	LATIT	LONGI	RE	DEP	INT	MK	ML	REFERENCES	COD	TAB./25000	EPICENTRAL ZONE
40775	1979	9	14	22	22	25	37 47	12 54	3	-		-	35	226 - - -	8	257 II NE	S.NINFA
40785	1979	9	19	21	35	37	42 43	12 57	3	6		-	55	226 - - -	8	131 II SE	S.ANATOLIA
40786	1979	9	19	21	41	6	42 32	13 13	3	6		-	39	226 - - -	8	139 I SO	MONTEREALE
40789	1979	9	19	21	46	5	42 40	12 59	3	1		-	40	226 - - -	8	132 III SO	CASCIA
40790	1979	9	19	21	52	51	42 43	13 3	3	1		-	43	226 - - -	8	132 III SO	CASCIA
40834	1979	9	21	0	52	44	42 44	13 2	3	1		-	41	226 - - -	8	132 III SO	CASCIA
40841	1979	9	21	23	47	26	38 46	14 39	3	383		-	37	226 - - -	8	240MIII NE	BASSO TIRRENO
40858	1979	9	23	11	53	44	42 43	13 7	3	1		-	35	226 - - -	8	132 III SE	OCRICCHIO
40867	1979	9	24	5	7	9	42 42	13 1	3	10		-	37	226 - - -	8	132 III SO	CASCIA
40868	1979	9	24	5	58	47	45 38	6 53	3	11		-	35	226 - - -	8		ALPI DI SAVOIA
40883	1979	9	28	4	41	21	42 44	13 6	3	6		-	35	226 - - -	8	132 III SE	OCRICCHIO
40909	1979	10	2	2	55	4	42 46	13 5	3	12		-	35	226 - - -	8	132 III NE	NORCIA
40926	1979	10	4	14	46	23	42 44	13 6	3	10		-	35	226 - - -	8	132 III SE	OCRICCHIO
40930	1979	10	5	23	10	52	42 45	13 5	3	5		-	35	226 - - -	8	132 III SE	OCRICCHIO
40932	1979	10	6	11	14	39	39 49	16 11	3	28		-	40	226 - - -	8	221 III NE	SARACENA
40941	1979	10	9	14	41	55	42 45	13 4	3	8		-	37	226 - - -	8	132 III SO	CASCIA
40950	1979	10	10	14	24	29	42 4	18 48	3	5		-	37	226 - - -	8		MAR ADRIATICO
40981	1979	10	29	21	55	35	43 45	11 37	3	23		-	35	226 - - -	8	107 III SE	MONTEMIGNAIO
40982	1979	10	30	7	49	53	42 42	13 9	3	1		-	35	226 - - -	8	132 III SE	OCRICCHIO
40985	1979	11	1	14	56	36	38 45	14 3	3	35		-	35	226 - - -	8	240LIII SO	BASSO TIRRENO
40992	1979	11	6	3	3	60	46 11	12 19	3	33		-	37	226 - - -	8	23 I SO	PONTE NELLE ALPI
40999	1979	11	8	9	33	35	42 43	13 1	3	6		-	35	226 - - -	8	132 III SO	CASCIA
41000	1979	11	8	18	44	43	42 46	13 2	3	2		-	39	226 - - -	8	132 III NO	SERRAVALLE
41006	1979	11	9	19	51	29	43 22	17 7	3	-		-	35	226 - - -	8		YUGOSLAVIA
41013	1979	11	12	17	36	24	46 43	9 58	3	39		-	35	226 - - -	8	2 III SO	SVIZZERA
41015	1979	11	12	23	52	48	42 50	13 1	3	6		-	35	226 - - -	8	132 III NO	SERRAVALLE
41017	1979	11	17	20	53	16	45 43	9 57	3	23		-	41	226 - - -	8	33 II SE	TRESC. BALNEARIO
41020	1979	11	21	6	35	27	44 11	15 47	3	-		-	40	226 - - -	8		DALMAZIA
41033	1979	11	29	19	33	19	43 43	16 49	3	-		-	40	226 - - -	8		YUGOSLAVIA
41037	1979	12	4	8	47	38	44 22	7 20	3	21		-	35	226 - - -	8	79 II SE	BERNEZZO
41046	1979	12	8	4	6	29	37 51	11 31	3	34		-	54	226 - - -	8	256I IV SO	CANALE DI SICILIA
41048	1979	12	9	14	53	32	37 49	11 33	3	39		-	40	226 - - -	8	256IIII NO	CANALE DI SICILIA
41054	1979	12	13	16	0	43	42 49	12 53	3	6		-	39	226 - - -	8	131 II NE	CERRETO
41055	1979	12	13	16	30	30	42 49	13 1	3	1		-	35	226 - - -	8	132 III NO	SERRAVALLE
41060	1979	12	14	3	41	21	42 43	12 59	3	6		-	40	226 - - -	8	132 III SO	CASCIA
41063	1979	12	14	9	8	55	42 10	18 44	3	28		-	44	226 - - -	8		COSTA CONF. YUG
41068	1979	12	14	21	32	54	42 44	12 53	3	6		-	40	226 - - -	8	131 II SE	S.ANATOLIA
41073	1979	12	15	19	53	58	42 47	12 54	3	10		-	37	226 - - -	8	131 II NE	CERRETO
41074	1979	12	15	20	17	18	42 42	12 40	3	6		-	35	226 - - -	8	131 III SE	BAIANO
41075	1979	12	16	1	17	41	45 3	6 32	3	5		-	35	226 - - -	8	54 III SO	FRANCIA
41082	1979	12	19	23	32	23	39 13	16 18	3	18		-	37	226 - - -	8	236 I SO	ROGLIANO
41095	1979	12	23	13	36	50	44 27	11 8	3	37		-	37	226 - - -	8	87 III NE	MENTEVEGLIO
41096	1979	12	23	13	54	31	44 27	11 7	3	35		-	37	226 - - -	8	87 III NE	MENTEVEGLIO
41114	1979	12	29	17	29	1	42 46	13 7	3	12		-	40	226 - - -	8	132 III NE	NORCIA
41131	1980	1	5	14	32	26	45 1	7 20	3	21		-	48	226 - - -	8	55 II SE	GIAVENO
41171	1980	1	23	21	21	0	36 42	14 47	3	26		-	43	226 - - -	8	276 II SO	SAMPIERI
41172	1980	1	25	0	27	53	46 30	10 41	3	4		-	38	226 - - -	8	9 III NE	M. CEVEDALE
41191	1980	1	31	14	33	45	42 47	13 1	3	5		-	35	226 - - -	8	132 III NO	SERRAVALLE
41199	1980	2	4	2	30	18	38 17	14 55	3	281		-	40	226 - - -	8	252 I NE	BASSO TIRRENO
41212	1980	2	14	0	9	48	44 20	11 29	3	20		-	39	226 - - -	8	99 IV NO	FONTANELICE

N	YEAR	MO	DA	HO	MI	SE	LATIT	LONGI	RE	DEP	INT	MK	ML	REFERENCES	COD	TAB./25000	EPICENTRAL ZONE
41221	1980	2	20	2	34	1	39 17	16 9	3	12		-	42	226 - - -	8	236 IV NE	MARANO
41222	1980	2	20	2	40	15	39 17	16 9	3	14		-	40	226 - - -	8	236 IV NE	MARANO
41227	1980	2	24	3	22	31	44 51	9 42	3	33		-	40	226 - - -	8	72 IV SE	PONTE DELL*OLIO
41237	1980	2	28	21	4	40	42 48	12 58	3	12		-	48	226 - - -	8	132 III NO	SERRAVALLE
41241	1980	2	28	21	29	17	42 49	13 3	3	11		-	36	226 - - -	8	132 III NO	SERRAVALLE
41276	1980	2	29	20	49	34	42 45	13 5	3	17		-	36	226 - - -	8	132 III SE	OCRICCHIO
41282	1980	3	1	1	26	48	42 51	12 57	3	13		-	39	226 - - -	8	131 I SE	SELLANO
41287	1980	3	1	7	58	57	42 49	13 1	3	14		-	37	226 - - -	8	132 III NO	SERRAVALLE
41295	1980	3	1	14	29	44	42 48	13 0	3	14		-	38	226 - - -	8	132 III NO	SERRAVALLE
41301	1980	3	1	19	0	45	38 54	16 27	3	16		-	42	226 - - -	8	241 I SE	MAIDA
41315	1980	3	3	12	0	2	38 56	16 31	3	17		-	39	226 - - -	8	242 IV NO	TIRIOLO
41343	1980	3	9	12	3	39	39 50	16 8	3	20		-	44	226 - - -	8	221 III NE	SARACENA
41346	1980	3	11	14	9	52	42 50	13 3	3	15		-	38	226 - - -	8	132 III NO	SERRAVALLE
41360	1980	3	15	16	39	0	42 47	13 0	3	8		-	40	226 - - -	8	132 III NO	SERRAVALLE
41363	1980	3	16	1	4	25	42 48	13 5	3	10		-	42	226 - - -	8	132 III NE	NORCIA
41365	1980	3	16	8	37	0	37 3	12 58	3	77		-	44	226 - - -	8	271EIII SO	CANALE DI SICILIA
41368	1980	3	16	22	17	51	43 40	8 0	3	-		-	36	226 - - -	8	103 III SO	MAR LIGURE
41383	1980	3	21	3	14	8	44 6	11 34	3	17		-	38	226 - - -	8	99 III NO	PALAZZUOLO
41385	1980	3	21	6	19	35	44 1	11 45	3	15		-	38	226 - - -	8	99 II SO	TREDOZIO
41402	1980	3	27	22	14	56	44 8	11 36	3	18		-	36	226 - - -	8	99 III NE	S.MARTINO
41417	1980	4	8	7	20	32	41 48	13 36	3	-		-	36	226 - - -	8	152 III NE	M.CORNACCHIA
41418	1980	4	8	9	55	25	36 59	13 13	3	-		-	42	226 - - -	8	275E I NO	CANALE DI SICILIA
41432	1980	4	19	23	58	35	44 19	12 3	3	5		-	35	226 - - -	8	100 IV NO	FILETTO
41433	1980	4	21	2	45	26	42 3	13 36	3	8		-	36	226 - - -	8	146 III SE	PESCINA
41435	1980	4	23	11	11	25	40 28	13 28	3	29		-	43	226 - - -	8	195HIII NO	MEDIO TIRRENO
41441	1980	4	25	15	49	47	39 51	16 0	3	11		-	36	226 - - -	8	221 IV SO	MORMANNO
41453	1980	5	14	1	41	2	40 21	15 50	3	25		-	42	226 - - -	8	199 II SE	VIGGIANO
41455	1980	5	14	9	1	13	42 51	13 0	3	15		-	41	226 - - -	8	132 IV SO	PRECI
41461	1980	5	20	9	52	21	44 26	11 54	3	55		-	36	226 - - -	8	88 II NE	LUGO
41462	1980	5	23	15	57	56	43 38	16 48	3	-		-	35	226 - - -	8		DALMAZIA
41463	1980	5	24	20	16	5	42 48	13 7	3	15		-	43	226 - - -	8	132 III NE	NORCIA
41469	1980	5	28	4	6	8	42 8	13 17	3	6		-	36	226 - - -	8	145 II NO	SANTE MARIE
41470	1980	5	28	4	6	49	42 7	13 18	3	8		-	42	226 - - -	8	145 II NO	SANTE MARIE
41474	1980	5	29	4	15	32	38 36	14 13	3	-		-	37	226 - - -	8	244P I NO	BASSO TIRRENO
41478	1980	5	31	11	36	2	38 44	14 14	3	-		-	35	226 - - -	8	240L II SO	BASSO TIRRENO
41479	1980	5	31	11	37	43	38 38	14 15	3	-		-	40	226 - - -	8	244P I NO	BASSO TIRRENO
41480	1980	5	31	11	41	11	38 25	14 16	3	21		-	42	226 - - -	8	244P II NO	BASSO TIRRENO
41481	1980	5	31	13	6	5	42 50	13 8	3	12		-	40	226 - - -	8	132 III NE	NORCIA
41483	1980	6	4	12	45	50	43 13	17 30	3	6		-	37	226 - - -	8		ERZEGOVINA
41484	1980	6	5	4	51	8	38 27	14 16	3	18		-	41	226 - - -	8	244P II NO	BASSO TIRRENO
41485	1980	6	5	6	5	14	43 25	16 52	3	20		-	38	226 - - -	8		COSTA SLAVA
41486	1980	6	5	6	19	38	38 39	14 15	3	38		-	37	226 - - -	8	244P I NO	BASSO TIRRENO
41487	1980	6	5	6	22	15	38 25	14 17	3	18		-	41	226 - - -	8	244P II NO	BASSO TIRRENO
41488	1980	6	5	13	37	9	38 29	14 16	3	22		-	39	226 - - -	8	244P II NO	BASSO TIRRENO
41489	1980	6	5	21	0	28	38 32	14 18	3	22		-	38	226 - - -	8	244P I SO	BASSO TIRRENO
41491	1980	6	7	1	13	12	38 32	14 17	3	21		-	35	226 - - -	8	244P I SO	BASSO TIRRENO
41492	1980	6	7	4	47	15	38 26	14 14	3	14		-	38	226 - - -	8	244P II NO	BASSO TIRRENO
41493	1980	6	7	18	35	1	44 3	10 36	3	30		-	43	226 - - -	8	97 III SE	BAGNI
41499	1980	6	9	16	2	47	42 14	13 51	3	12		-	44	226 - - -	8	146 I SE	POPOLI
41507	1980	6	10	1	19	59	38 44	14 28	3	-		-	38	226 - - -	8	240MIII SO	BASSO TIRRENO

N	YEAR	MO	DA	HO	MI	SE	LATIT	LONGI	RE	DEP	INT	MK	ML	REFERENCES	COD	TAB./25000	EPICENTRAL ZONE
41513	1980	6	11	13	22	7	38 27	14 19	3	-		-	38	226 - - -	8	244P II NO	BASSO TIRRENO
41521	1980	6	12	23	53	0	38 28	14 14	3	21		-	41	226 - - -	8	244P II NO	BASSO TIRRENO
41523	1980	6	14	5	14	16	42 31	12 42	3	10		-	38	226 - - -	8	138 IV SE	TERNI
41525	1980	6	14	6	8	16	42 33	12 43	3	6		-	37	226 - - -	8	138 I SO	LABRO
41529	1980	6	14	20	56	49	41 46	13 41	3	11		-	47	226 - - -	8	152 III NE	M.CORNACCHIA
41554	1980	6	16	14	44	32	41 47	13 45	3	7		-	40	226 - - -	8	152 II NO	PESCASSEROLI
41563	1980	6	18	18	27	31	46 19	13 1	3	24		-	36	226 - - -	8	25 IV NO	TRASAGHIS
41564	1980	6	18	22	21	23	42 38	13 2	3	16		-	36	226 - - -	8	139 IV NO	MONTELEONE
41570	1980	6	21	9	47	4	44 45	10 15	3	43		-	37	226 - - -	8	73 II SO	SALA BAGANZA
41572	1980	6	22	19	14	33	43 1	17 23	3	14		-	45	226 - - -	8		COSTA SLAVA
41574	1980	6	23	12	48	9	46 3	13 31	3	-		-	38	226 - - -	8	26 III SO	PREPOTTO
41577	1980	6	25	21	47	33	38 49	14 15	3	-		-	38	226 - - -	8	240L II NO	BASSO TIRRENO
41614	1980	7	14	13	24	51	42 10	13 0	3	12		-	36	226 - - -	8	145 IV SO	CASTEL DI TORA
41626	1980	7	22	19	35	10	45 4	15 0	3	17		-	40	226 - - -	8		YUGOSLAVIA
41627	1980	8	2	14	39	58	37 36	14 16	3	69		-	35	226 - - -	8	268 I NO	CALASCIBETTA
41646	1980	8	17	22	6	18	44 14	16 35	3	15		-	35	226 - - -	8		YUGOSLAVIA
41660	1980	8	29	6	33	25	43 55	16 56	3	15		-	44	226 - - -	8		YUGOSLAVIA
41669	1980	9	7	5	9	1	38 59	16 33	3	17		-	37	226 - - -	8	242 IV NO	TIRIOLO
41672	1980	9	8	19	52	38	38 51	13 59	3	19		-	35	226 - - -	8	240L IV SO	BASSO TIRRENO
41676	1980	9	10	11	39	42	38 57	14 58	3	26		-	36	226 - - -	8	240N IV NO	BASSO TIRRENO
41692	1980	10	1	0	57	38	41 41	13 10	3	9		-	41	226 - - -	8	151 III SE	ANAGNI
41701	1980	10	5	13	31	28	39 35	15 6	3	380		-	36	226 - - -	8	227M IV SE	BASSO TIRRENO
41702	1980	10	6	5	2	27	44 46	8 43	3	19		-	40	226 - - -	8	70 II NO	NOVI LIGURE
41708	1980	10	8	5	32	9	42 56	17 39	3	5		-	54	226 - - -	8		ERZEGOVINA
41712	1980	10	10	21	42	49	44 29	7 4	3	9		-	35	226 - - -	8	79 III NO	PRAZZO
41726	1980	10	14	13	33	26	46 0	12 10	3	9		-	38	226 - - -	8	38 IV NE	CISON
41728	1980	10	18	13	3	18	44 41	9 50	3	28		-	35	226 - - -	8	72 II SE	PELLEGRINO
41735	1980	10	28	9	43	48	44 9	11 42	3	24		-	35	226 - - -	8	99 III NE	S.MARTINO
41743	1980	11	6	17	51	38	37 39	15 8	3	22		-	39	226 - - -	8	270 IV NE	ACIREALE
41752	1980	11	23	18	34	52	40 48	15 22	3	18	IX - X	-	65	226 - - -	8	186 II NE	IRPINIA-LUCANI
41753	1980	11	23	18	52	3	40 44	15 18	3	22		-	44	226 - - -	8	186 II SO	COLLIANO
41754	1980	11	23	19	4	3	40 36	15 42	3	17		-	41	226 - - -	8	199 IV NE	PICERNO
41755	1980	11	23	19	37	45	40 46	15 22	3	21		-	45	226 - - -	8	186 II NE	CASTELGRANDE
41756	1980	11	23	20	6	20	40 47	15 7	3	18		-	40	226 - - -	8	186 III NE	M.CERVIALTO
41757	1980	11	23	20	55	29	40 38	15 7	3	-		-	39	226 - - -	8	198 IV NE	CAMPAGNA
41758	1980	11	23	21	53	10	40 53	15 3	3	28		-	39	226 - - -	8	186 IV SO	MONTELLA
41759	1980	11	23	22	45	49	40 35	15 39	3	6		-	36	226 - - -	8	199 IV SE	TITO
41760	1980	11	23	22	52	59	40 55	15 16	3	30		-	36	226 - - -	8	186 I NO	ANDRETTA
41761	1980	11	23	22	57	27	40 56	15 14	3	24		-	42	226 - - -	8	186 I NO	ANDRETTA
41762	1980	11	23	23	43	33	40 45	15 22	3	109		-	43	226 - - -	8	186 II SE	M.PARATIELLO
41763	1980	11	24	0	24	0	40 50	15 17	3	18		-	49	226 - - -	8	186 II NO	CALABRITTO
41764	1980	11	24	2	39	23	39 22	14 21	3	254		-	44	226 - - -	8	227I II SE	BASSO TIRRENO
41765	1980	11	24	3	3	54	40 52	15 20	3	20		-	44	226 - - -	8	186 I SE	CALITRI
41766	1980	11	24	5	27	6	40 53	15 13	3	23		-	35	226 - - -	8	186 I SO	TEORA
41767	1980	11	24	7	56	33	40 47	15 20	3	27		-	35	226 - - -	8	186 II NE	CASTELGRANDE
41768	1980	11	24	10	16	21	40 47	15 15	3	23		-	37	226 - - -	8	186 II NO	CALABRITTO
41769	1980	11	24	15	13	30	40 53	14 57	3	19		-	40	226 - - -	8	185 I SE	SERINO
41770	1980	11	24	21	15	52	40 40	15 36	3	28		-	39	226 - - -	8	187 III SE	RUOTI
41771	1980	11	25	9	59	32	41 1	14 58	3	17		-	44	226 - - -	8	174 III SO	MIRABELLA
41772	1980	11	25	11	28	21	40 45	15 13	3	29		-	41	226 - - -	8	186 II SO	COLLIANO

N	YEAR	MO	DA	HO	MI	SE	LATIT	LONGI	RE	DEP	INT	MK	ML	REFERENCES	COD	TAB./25000	EPICENTRAL ZONE
41773	1980	11	25	12	1	48	44 23	9 29	3	15		-	35	226 - - -	8	84 III SO	MAISSANA
41775	1980	11	25	14	57	56	40 49	15 24	3	25		-	44	226 - - -	8	186 II NE	CASTELGRANDE
41776	1980	11	25	17	6	44	40 38	15 26	3	21		-	50	226 - - -	8	198 I NE	BUCCINO
41778	1980	11	25	18	28	21	40 38	15 23	3	16		-	54	226 - - -	8	198 I NE	BUCCINO
41779	1980	11	25	21	53	37	41 2	15 25	3	32		-	38	226 - - -	8	174 II SE	LACEDONIA
41784	1980	11	26	6	6	9	40 31	15 35	3	20		-	44	226 - - -	8	199 IV SE	TITO
41785	1980	11	26	6	40	33	40 50	15 12	3	15		-	36	226 - - -	8	186 III NE	M.CERVIALTO
41786	1980	11	26	6	56	56	40 55	15 13	3	24		-	43	226 - - -	8	186 I NO	ANDRETTA
41787	1980	11	26	7	3	9	40 51	15 32	3	45		-	38	226 - - -	8	187 IV SO	RUVO MONTE
41789	1980	11	26	8	31	6	40 39	15 1	3	-		-	40	226 - - -	8	198 IV NO	EBOLI
41790	1980	11	26	8	50	1	40 55	15 31	3	11		-	37	226 - - -	8	187 IV NO	AQUILONIA
41792	1980	11	26	10	47	51	40 40	15 25	3	-		-	40	226 - - -	8	186 II SE	M.PARATIELLO
41793	1980	11	26	14	48	34	40 47	15 21	3	10		-	36	226 - - -	8	186 II NE	CASTELGRANDE
41794	1980	11	26	14	55	41	40 58	15 24	3	24		-	44	226 - - -	8	186 I NE	M.MATTINA
41801	1980	11	28	12	14	27	40 48	15 18	3	14		-	35	226 - - -	8	186 II NO	CALABRITTO
41802	1980	11	28	17	29	9	41 2	15 2	3	13		-	39	226 - - -	8	174 III SO	MIRABELLA
41803	1980	11	29	0	48	50	40 45	15 22	3	9		-	36	226 - - -	8	186 II SE	M.PARATIELLO
41804	1980	11	29	6	23	46	43 13	13 12	3	12		-	35	226 - - -	8	124 IV SE	S.SEVERINO
41805	1980	11	29	20	26	54	40 31	15 41	3	18		-	35	226 - - -	8	199 IV SE	TITO
41806	1980	11	30	1	51	48	40 34	15 47	3	14		-	42	226 - - -	8	199 I SO	PIGNOLA
41807	1980	11	30	7	41	59	40 46	15 21	3	19		-	45	226 - - -	8	186 II NE	CASTELGRANDE
41815	1980	12	1	4	8	13	41 4	15 3	3	2		-	38	226 - - -	8	174 III SO	MIRABELLA
41819	1980	12	1	19	4	29	40 50	15 17	3	16		-	49	226 - - -	8	186 II NO	CALABRITTO
41822	1980	12	2	16	12	28	40 52	15 6	3	14		-	40	226 - - -	8	186 IV SE	LIONI
41824	1980	12	3	7	49	34	40 31	15 35	3	2		-	37	226 - - -	8	199 IV SE	TITO
41825	1980	12	3	23	54	22	40 39	15 45	3	5		-	46	226 - - -	8	199 I NO	POTENZA
41826	1980	12	4	0	4	56	40 42	15 30	3	16		-	46	226 - - -	8	187 III SO	RICIGLIANO
41834	1980	12	8	2	49	40	40 47	15 12	3	17		-	42	226 - - -	8	186 III NE	M.CERVIALTO
41835	1980	12	8	4	9	24	40 47	15 14	3	17		-	41	226 - - -	8	186 II NO	CALABRITTO
41836	1980	12	9	5	50	11	38 44	16 10	3	68		-	46	226 - - -	8	241 III SE	VIBO VALENTIA
41845	1980	12	12	5	46	48	40 39	15 26	3	9		-	38	226 - - -	8	198 I NE	BUCCINO
41846	1980	12	12	9	9	19	40 41	15 24	3	20		-	38	226 - - -	8	186 II SE	M.PARATIELLO
41853	1980	12	14	6	3	32	40 48	15 12	3	20		-	39	226 - - -	8	186 III NE	M.CERVIALTO
41859	1980	12	21	7	57	8	40 46	15 8	3	18		-	35	226 - - -	8	186 III NE	M.CERVIALTO
41860	1980	12	23	12	1	6	44 49	9 51	3	31		-	46	226 - - -	8	72 II NE	VERNASCA
41862	1980	12	25	9	43	50	40 43	15 14	3	15		-	35	226 - - -	8	186 II SO	COLLIANO
41863	1980	12	25	16	17	40	42 36	13 15	3	15		-	37	226 - - -	8	139 I NO	AMATRICE
41864	1980	12	28	0	55	40	41 45	13 15	3	10		-	35	226 - - -	8	151 II SO	FERENTINO
41865	1980	12	29	22	53	34	40 38	15 26	3	22		-	39	226 - - -	8	198 I NE	BUCCINO

APPENDICE B

Elenco delle fonti citate nel catalogo di appendice A

1 AGAMENNONE G.
Il terremoto di Roma del 23 Febbraio 1890 Ann. Uff. Centr. Meteo. e Geodinamica vol. X, parte IV, 1888.

2 AGAMENNONE G.
I terremoti segnalati a Roma nel biennio 1891-1892
Ann. Uff. Centr. Meteo. e Geodinamica
vol. XII, parte I, 1890, Roma 1893

3 AGAMENNONE G.
Notizie sui terremoti osservati in Italia durante l'anno 1897
Boll. Soc. Sism. Ital.
vol. III, Modena 1897

4 AGAMENNONE G.
Il terremoto laziale dell'8 Maggio 1897
Boll. Soc. Sism. Ital.
vol. III, Modena 1897

5 AGAMENNONE G.
Terremoto Siculo-Calabro della notte dall'11 al 12 Febbraio 1897
Modena - Antica Tip. "Aoliani", 1897

6 AGAMENNONE G.
Notizie sui terremoti osservati in Italia durante il I semestre 1903
Pubb. Uff. Centr. Meteo. e Geodinamica

7 AGAMENNONE G.
Notizie sui terremoti osservati in Italia durante l'anno 1903
Boll. Soc. Sism. Ital.
vol. III, Modena 1897

8 AGAMENNONE G.
Origine probabile dei fenomeni sismici nel bacino del corso inferiore dell'Aniene, e dei terremoti in generale
Boll. Soc. Sism. Ital.
vol. XXII, 1907

9 AGAMENNONE G.
Il terremoto laziale del 10 Aprile 1911
Rend. R. Acc. Lincei
vol. XX, ser. V, f. 1, 1911

10 AGAMENNONE G.
Sulla velocita' di propagazione del terremoto laziale del 10 Aprile 1911

11 AGAMENNONE G.
Sulla natura del primo impulso del terremoto Marsicano del 1915
Rend. R. Acc. Lincei
vol. XXVII, II sem.

12 AGAMENNONE G.
A proposito del terremoto ligure del 1887
Boll. Soc. Sism. Ital.
vol. XX, 1916

13 AGAMENNONE G.
Il recente terremoto del Molise
Riv. Astr. e Sc. Affini
anno VII, Nov. 1916

14 AGAMENNONE G. et Alii
La velocita' di propagazione del Terremoto Ligure del 23 Febbraio 1887
Rend. R. Acc. Lincei
vol. XXVI, ser. V, f. 3, 4 Febb. 1917

15 AGAMENNONE G.
Sul periodo sismico dei Monti Albani nel Febbraio 1906
Boll. Soc. Sism. Ital.
vol. XXI, 1917-1918

16 AGAMENNONE G.
Sul periodo sismico di Frascati del 6-7 Novembre 1909
Boll. Soc. Sism. Ital.
vol. XXII, 1919

17 AGAMENNONE G.
Il terremoto di Castel Romano (Roma) del 12 Febbraio 1919
Tip. "L. Cecchini", Roma

18 AGAMENNONE G.
Breve periodo sismico nel Viterbese il 19 Maggio 1920
Metereologia Pratica
anno II, n. 2, Marzo-Aprile 1921

19 AGAMENNONE G.
Il terremoto di Velletri del 20 Marzo 1921
Tip. "L. Cecchini", Roma

20 AGAMENNONE G.
Il terremoto di Caldarola (Marche) del 28 Agosto 1921
Rend. Acc. Lincei
vol. XXXI, ser. V, f. 8, 1922

21 AGAMENNONE G.
Contributo allo studio del terremoto romano del I.XI.1895
Boll. Soc. Sism. Ital.
vol. XXIV, 1922-1923

22 AGAMENNONE G.
Velocita' delle onde longitudinali nel terremoto del 15 Marzo 1923
Rend. Acc. Lincei
vol. XXXII, f. 1-2, II sem., 1923

23 AGAMENNONE G.
L'origine delle recenti manifestazioni sismiche nel Reatino
Rend. Acc. Lincei
vol. XXXII, f. 12, II sem., 1924

24 AGAMENNONE G.
Le tremblement de terre du 2 Janvier 1924 sur la cote adriatique des Marches
Ciel et Terre - Bull. Soc. Belge d'Astronomie
anno XL, n. 3, Mars 1924

25 AGAMENNONE G.
Ulteriori ricerche sul terremoto del 15 Marzo 1923
Rend. Acc. Lincei
vol. XXXIII, f. 4, I sem., 1924

26 AGAMENNONE G.
L'origine delle recenti manifestazioni sismiche nel Reatino
Rend. Acc. Lincei
vol. XXXIII, f. 12, II sem., 1924

27 AGAMENNONE G.
Il recente periodo sismico di Rivodutri (Rieti) Terra Sabina
Roma, Dic. 1924

28 AGAMENNONE G.
Il periodo sismico nell'Appennino Ligure-Parmense dall'Ottobre 1927 all'Agosto 1928
Boll. Soc. Sism. Ital.
vol. XXVIII. 1928-1929

29 AGAMENNONE G.
Studio macrosismico del terremoto del Cansiglio (Friuli) del 18 Ottobre 1936
Geofisica Pura ed Applicata

30 AGAMENNONE G.
Studio macrosismico del terremoto Calabro-Siculo del 13.4.1938
Boll. Soc. Sism. Ital.
vol. XXXVI, n. 3-4, 1938

31 AGAMENNONE G.
Sulla profondita' del foco del terremoto Calabro-Siculo del 13.4.1938
Boll. Soc. Sism. Ital.
vol. XXXVII, n. 1-2, 1939

32 AGAMENNONE G.
Il terremoto delle Prealpi Carniche dell'8 Giugno 1934 e sulla profondita' ipocentrale
Geofisica Pura ed Applicata
vol. VIII, f. 1 e 2, 1946

33 AGAMENNONE G.
Spoglio del materiale sismico del 1947 pervenuto all'Ufficio Centrale di Meteorologia e Geofisica
Boll. Soc. Sism. Ital.
vol. XLI, n.u., 1943-1948

34 AGAMENNONE G.
Il terremoto delle Prealpi Carniche del 4 Maggio 1934
Boll. Soc. Sism. Ital.
vol. XLI, n.u., 1943-1948

35 AGAMENNONE G.
Sopra un focolare sismico nei dintorni di S. Vittorino di Roma
Boll. Soc. Sism. Ital.
vol. X, 1904-1905

36 AGAMENNONE G. - CANCANI A.
Notizie sui terremoti osservati in Italia durante l'anno 1898
Boll. Soc. Sism. Ital.

37 ALFANI G.
Il terremoto calabrese
Riv. di Fis. Mat. e Sc.
vol. XII, 1905

38 ALFANI G.
Primi appunti sul terremoto calabrese del 23 Ottobre 1907
Riv. di Fis. Mat. e Sc.
n. 94, 1907

39 ALFANI G.
Note ed osservazioni sui terremoti della Regione Adriatica nell'Agosto 1916
Pubbl. Oss. Ximeniano
n. 122, Firenze

40 ALFANI G.
Riflessioni sul terremoto delle Alpi Apuane, 7 Settembre 1920
Vita e Pensiero
f. 88, Nov. 1921

41 ALFANO G. B.
Poche osservazioni a proposito del terremoto calabro-messinese del 28 Dicembre 1908
Riv. di Sc. e Lettere, 1908

42 ALFANO G. B.
Alcune osservazioni sugli epicentri sismici della Calabria e del Messinese
Riv. di Fis. Mat. e Sc. Nat.
vol. X, n. 110, 1909

43 ALFANO G. B.
Studio delle registrazioni sismiche a valle di Pompei per il terremoto di Avezzano del 13 Gennaio 1915
Att. Acc. Nap. Scient. Lett. "S.Pietro in Vincoli"
vol. II, anno II, f. 7

44 ALFANO G. B.
Il terremoto Irpino del 23 Luglio 1930
Pubb. dell'Osservatorio di Pompei 1931

45 ALFANO G. B.
Gli epicentri sismici dell'Italia con particolare riguardo a quelli rovinosi, disastrosi e disastrosissimi
Boll. Soc. Nat. in Napoli
vol. XLVI, 1934 Atti

46 ALIPPI T.
Contributo alla cronistoria dei terremoti dell'Umbertide
Boll. Soc. Sism. Ital.
vol. XV, 1911

47 ALPAGO R.
L'epicentro del terremoto del 12 Marzo 1916 Terremoto della Croazia
Atti e Mem. R. Acc. Sc. Lett. Arti in Padova
vol. XXXII, disp. III

48 ANDREOTTI G.
Sismicita' del Garda. Studio del terremoto del 19 Febbraio 1932
Atti R. Istituto Veneto di Scienze, Lettere ed Arti
tomo XCV - 1935-36

49 ANDREOTTI G.
Il terremoto del 18 Ottobre 1936
Atti R. Istituto Veneto di Scienze, Lettere ed Arti
vol. XXX, n. 3, 1937

50 ANGOT A.
Sur le tremblement de terre du 28 Decembre 1908
Comptes rendus de l'Acc. des Scien.
vol. CXLVIII, f. 1, Paris 1909

51 ARCIDIACONO S.
Sul terremoto del 13 Aprile 1895 avvenuto in provincia di Siracusa
Ann. Uff. Centr. Meteo. e Geodinamica
vol. XVI, parte I, 1894, Roma 1896

52 ARCIDIACONO S.
Il terremoto di Nicolosi dell'11 Maggio 1901 e le sue repliche
Boll. Acc. Gioenia Sc. Nat. in Catania
F. LXX, Luglio 1901

53 ARCIDIACONO S.
Il terremoto del 14 Giugno 1904 in Val di Noto
Boll. Soc. Sism. Ital.
vol. X, 1904-1905

54 ARCIDIACONO S.
Il terremoto di Niscemi del 13 Luglio 1903
Boll. Soc. Sism. Ital.
vol. X, 1904-1905

55 ARCIDIACONO S.
Il terremoto di Mineo del 26 Agosto 1904
Boll. Soc. Sism. Ital.
vol. XI, 1906

56 ARCIDIACONO S.
Il terremoto di Massannunziata del 2 Giugno 1906
Boll. Acc. Gioenia Sc. Nat. in Catania, Maggio 1908

57 BARATTA M.
Il terremoto della riviera Bresciano-Veronese del lago di Garda del 5 Gennaio 1892
Ann. Uff. Centr. Meteo. e Geodinamica
vol. XI, parte III, 1889, Roma, 1892

58 BARATTA M.
Il terremoto veronese del 7 Giugno 1891
Ann. Uff. Centr. Meteo. e Geodinamica
vol. XI, parte III, 1889, Roma 1892

59 BARATTA M.
Sulla distribuzione topografica dei terremoti avvenuti in Italia durante il quinquennio 1887-1891
Ann. Uff. Centr. Meteo. e Geodinamica
vol. XIV, parte I, 1892, Roma 1893

60 BARATTA M.
Il terremoto laziale del 22 Gennaio 1892
Boll. Soc. Geol. Ital.
vol. XI, f. 1, 1892

'61 BARATTA M.
Sul terremoto lucano del 25 Gennaio 1893
Ann. Uff. Centr. Meteo. e Geodinamica
vol. XIV, parte I, 1892, Roma 1893

62 BARATTA M.
Intorno ai fenomeni sismici avvenuti nella penisola garganica durante il 1893
Ann. Uff. Centr. Meteo. e Geodinamica
vol. XV, parte I, 1893, Roma 1894

63 BARATTA M.
Il terremoto del Piemonte del 5 Marzo 1892
Ann. Uff. Centr. Meteo. e Geodinamica
vol. XII, parte I, 1890, Roma 1893

64 BARATTA M.
Sulla attivita' sismica nella Capitanata
Ann. Uff. Centr. Meteo. e Geodinamica
vol. XVI, parte I, 1894, Roma 1896

65 BARATTA M.
Sul centro sismico fiorentino
Boll. Soc. Sism. Ital.
vol. I, f. 7, 1895

66 BARATTA M.
Notizie sui terremoti avvenuti in Italia durante l'anno 1895
Boll. Soc. Sism. Ital.
vol. II, 1896

67 BARATTA M.
Il terremoto fiorentino del 18 Maggio 1895
Ann. Uff. Centr. Meteo. e Geodinamica, Roma 1895

68 BARATTA M.
Il terremoto Vogherese del 17 Ottobre 1894 e sulla attivita' sismica nell'Appennino Pavese
Rend. R. Istituto Lomb. di Sc. e Lett.
vol. XXVIII, ser. II, 1895

69 BARATTA M.
Sui terremoti pisano-livornesi del 1896-1897
Boll. Soc. Geol. Ital.
vol. XVI, f. 2, Roma 1897

70 BARATTA M.
Sul terremoto di Senigallia del 21.IX.1897
Boll. Soc. Geol. Ital.
vol. XVI, f. 2, Roma 1897

71 BARATTA M.
I terremoti di Citta' di Castello
Boll. Soc. Geogr. Ital.
vol. XI, ser. III, 1898

72 BARATTA M.
I terremoti del Lazio
Rivista Marittima
anno XXXII, 3o trim., Roma 1899

73 BARATTA M.
Terremoto laziale del 19 Luglio 1899
Boll. Soc. Geogr. Ital.
vol. XII, f. 7, 1899

74 BARATTA M.
I recenti terremoti di Salo'
Boll. Soc. Geogr. Ital.
vol. XIV, f. 12, 1901

75 BARATTA M.
I terremoti di Italia
Torino, Bocca, 1901

76 BARATTA M.
Il grande terremoto Calabro dell'8 Settembre 1905
Atti Soc. Tosc. di Sc. Nat. in Pisa
Mem. vol. XXII, 1906

77 BARATTA M.
Il nuovo massimo sismico Calabrese del 23 Ottobre 1907
Boll. Soc. Geogr. Ital.
vol. VIII, ser. IV, 1907

78 BARATTA M.
Il recente terremoto di Calabria del 23 Ottobre 1907
Rivista d'Italia
Nov. 1907

79 BARATTA M.
Alcuni risultati ottenuti dallo studio del terremoto Calabro Messinese del 28.XII.1908
Boll. Soc. Geogr. Ital.
vol. X, f. 11, 1909

80 BARATTA M.
Il terremoto Calabro-Siculo del 28 Dicembre 1908
Boll. Soc. Geogr. Ital.
vol. X, f. 8-9, 1909

81 BARATTA M.
Le condizioni sismiche della zona Marsicana
La Geografia
anno III, n. 3-4, Novara 1915

82 BARATTA M.
Il periodo sismico di Pesaro-Rimini del Maggio, Settembre 1916
La Geografia
anno V, n. 7-8

83 BEAL C.
The Avezzano earthquake of january 13, 1915
Bull. Seismol. Soc. America
vol. V, n. 1

84 BERTELLI T.
Alcune osservazioni intorno al terremoto del 23 Febbraio presso Firenze e conseguenze pratiche dedotte
Boll. Mens. Oss. di Moncalieri
vol. LVII, ser. VII, 1887

85 BETTONI P.
Il terremoto del 16 Novembre 1898 a Salo'
Boll. Mens. Oss. di Moncalieri
vol. XIX, Torino 1899

86 BETTONI P.
Il terremoto del 30 Ottobre 1901
Boll. Soc. Sism. Ital.
vol. VIII

87 BETTONI P.
I terremoti della Regione Benacense
Boll. Soc. Met. Ital.
nn. da 5 a 12, 1907

88 BIANCHI A.
Terremoto del 10 Febbraio 1885 in Chiavari
Boll. Mens. Oss. di Moncalieri
vol. XXII, ser. II, 1885

89 BIANCHI A.
Tremblement de terre dans les Alpes Marittimes
Cosmos. IV, N.S. 1886

90 BOLLETTINO MENSILE
Oss. Geof. Sper. di Trieste

91 BOLL. SISM. UFF. CENTR. DI METEREOLOGIA E GEOF. ROMA
1933-1942

92 BOLL. SISM. REALE UFF. CENTR. DI METEREOLOGIA E ECOLOGIA AGRARIA
1942-1943

93 BOSSOLASCO M. - EVA C.
Recente attivita' sismica nel Savonese occidentale
Geofisica e Metereologia
vol. XVIII, n. 5-6, 1969

94 BOSSOLASCO M. - EVA C.
La rete sismica dell'Istituto di Geofisica di Genova e primi risultati sulla tettonica delle Alpi Marittime occidentali e del Mar Ligure
Rivista Italiana di Geofisica
vol. XXI, n. 5-6, 1972

95 BOSSOLASCO M. - EVA C.
The seismicity in Maritime Alps and adjacent areas
Commis. Sism. Europ.
XII Assemblea Generale - 1970

96 BOSSOLASCO M. - EVA C.
Il terremoto del 19 Luglio 1963 con epicentro nel Mar Ligure
Geofisica e Meteorologia
vol. XIV, 1965

97 BOSSOLASCO M. - EVA C. - PASQUALE V.
One seismotectonics of the Alps and Northern Apennines
Rivista Italiana di Geofisica
vol. XXIII, n. 1-2, 1974

98 BOTTARI A.
L'attivita' nello stretto di Messina nel ventennio 1950-1969
Annali di Geofisica
vol. XXIV, n. 1, 1971

99 BUREAU CENTRAL INTERNATIONAL DE SEISMOLOGIE
Bollettino mensile - Strasburgo

100 BUSTICO G.
I terremoti dell'Ossola
Breve cronistoria dei terremoti dell'Ossola dal 117 al 1912
La Geografia
anno VI, n. 16, 1918

101 CALOI P.
Ricerche su terremoti ad origine vicina. Scosse del Cansiglio del-l'Ottobre 1936
La Ricerca Scientifica
anno IX, ser. II, n. 7-8, 1930

102 CALOI P.
Calcolo della profondita' ipocentrale in funzione della distanza epicentrale e dell'angolo di emergenza delle onde Pg - Profondita' ipocentrale del terremoto del Nord Tirolo (8.XI.1930) del Friuli settentrionale (25.XII.1931) e di Rastratt. (8.II.1932)
La Ricerca Scientifica

103 CALOI P.
Il terremoto Istriano del 29 Agosto 1931
Boll. Soc. Sism. Ital.
vol. XXX, 1931-1932

104 CALOI P.
Il terremoto Bellunese del 27 Dicembre 1933
Boll. del Com. per la Geodesia e la Geofisica del C.N.R.
anno IV, 1934

105 CALOI P.
Il terremoto del Friuli Settentrionale del 25 Dicembre 1931
Boll. Soc. Adriatica Sc. Nat.
vol. XXXII, Trieste 1934

106 CALOI P.
The earthquake at Cansiglio (Belluno-Italy) - October 18, 1936
The Present Age
vol. II, n. 2, Londra 1937

107 CALOI P.
Il terremoto adriatico del 30 Novembre 1934
Boll. Soc. Sism. Ital.
vol. XXXV, f. 3-4, 1937

108 CALOI P.
Il terremoto dell'Appennino toscoromagnolo dell'11 Febbraio 1939
La Ricerca Scientifica
anno X, n. 11, 1939

109 CALOI P.
Attivita' sismica in Italia nel decennio 1930-1939
Le Monnier, Firenze 1942

110 CALOI P.
Epicentro e profondita' ipocentrale del terremoto di Salo' del 24 Gennaio 1943
Atti Istituto Veneto
vol. CVI, Venezia 1944-1945

111 CALOI P. - GIORGI M.
Studio del terremoto delle isole Lipari del 13 Aprile 1938
Annali di Geofisica
vol. IV, n. 1, 1951

112 CALOI P. - ROMUALDI G. - SPADEA M.C.
Caratteristiche sismiche e geodinamiche della valle Padana quali risultano dall'attivita' sismica ivi verificatasi dall'inizio dell'era volgare a tutto il 1969
Annali di Geofisica
vol. XXIII, n. 2, 1970

113 CALOI P. - DE PANFILIS M. - DI FILIPPO O. - MARCELLI L. - SPADEA M.C.
Terremoto della Val Padana del 15-16 Maggio 1951
Annali di Geofisica
vol. IX, f. 1, 1956

114 CAMELI G.M.
Contributo alle conoscenze sismotettoniche della regione istmica a sud di Catanzaro
Annali di Geofisica
vol. XIX, f. 2, 1966

115 CANCANI A.
Il terremoto adriatico-marchigiano del 21 Settembre 1897
Boll. Soc. Sism. Ital.
vol. IV, 1898, Modena 1899

116 CANCANI A.
Notizie sui terremoti osservati in Italia durante gli anni 1899-1902
Pubb. R. Uff. Centr. Meteo. e Geodinamica

117 CANCANI A.
Terremoto laziale del 19 Luglio 1899
Boll. Soc. Sism. Ital.
vol. V, 1899

118 CANCANI A.
Sul periodo sismico iniziatosi il 24 Aprile 1901 nel territorio di Palombara Sabina
Boll. Soc. Sism. Ital.
vol. VII, 1902

119 CANIZZARO N.E.
Le rovine di Messina
Ann. Soc. Ing. ed Arch. Ital.
vol. XXIV, n. 7, I.IV.1909

120 CAPACCI C.
Osservazioni geotettoniche sul terremoto Muggellano del 29 Giugno 1919
Atti Accad. Georgofili
vol. XVII, ser. V, 1920

121 CAPOCCI E.
Catalogo dei terremoti avvenuti nella parte continentale del Regno delle Due Sicilie
Atti R. Ist. di Incoraggiamento di Napoli
vol. IX, Napoli 1861

122 CARROZZO M.T. - DE VISINTINI et Alii
General Catalogue of Italian earthquakes
Comitato Nazionale Energia Nucleare
XIII General Assembly of the CSE, Braseu 1972

123 CASERTANO L. - IACCARINO E. et Alii
Andamento delle repliche nella crisi sismica di Migano Montelungo
Boll. Soc. Sc. Nat. in Napoli
vol. LXXX, 1971

124 CASTIGLIONE P.
I terremoti di Valfabbrica (Perugia)
Perugia, Maggio 1971

125 CAVALLO R. - PENTA F.
Qualche insegnamento tratto dal terremoto Irpino del 1962
La Ricerca Scientifica
vol. VI, Ser. II, parte II-A, 1964

126 CAVASINO A.
Sulla frequenza delle repliche nel terremoto ligure del 23 Febbraio 1887
Boll. Soc. Sism. Ital.
vol. XV, 1911

127 CAVASINO A.
Il terremoto della Marsica del 24 Febbraio 1904
Boll. Soc. Sism. Ital.
vol. XVIII, f. 6, 1914

128 CAVASINO A.
La frequenza nelle repliche del grande terremoto nella Marsica-Valle del Liri del 13 Gennaio 1915
Boll. Soc. Sism. Ital.
vol. XIX, 1915

129 CAVASINO A.
Frequenza e distribuzione dei terremoti italiani nel ventennio 1891-1910
Boll. Soc. Sism. Ital.
vol. XX, 1916

130 CAVASINO A.
Notizie sui terremoti osservati in Italia durante gli anni 1912-1916
Pubb. Uff. Centr. Meteo. e Geodinamica

131 CAVASINO A.
Velocita' di propagazione delle onde sismiche nel terremoto di Calitri del 7 Giugno 1910
Boll. Soc. Sism. Ital.
vol. XXI, 1917-1918

132 CAVASINO A.
Sul periodo sismico romagnolo iniziatosi la sera del 13 Gennaio 1921
La Metereologia Pratica
anno IV, n. 2, 1923

133 CAVASINO A.
Il terremoto del 29 Dicembre 1922 nell'Italia centrale
la Metereologia Pratica
anno IV, n. 3, 1923

134 CAVASINO A.
Macrosismi avvertiti in Italia nell'anno 1920-1921
Boll. Soc. Sism. Ital.
vol. XXIV, 1922-1923

135 CAVASINO A.
Macrosismi avvertiti in Italia nell'anno 1922
Boll. Soc. Sism. Ital.
vol. XXV, 1924-1925

136 CAVASINO A.
Macrosismi avvertiti in Italia nell'anno 1925
Boll. Soc. Sism. Ital.
vol. XXVI, 1926

137 CAVASINO A.
Macrosismi avvertiti in Italia nell'anno 1923
Boll. Soc. Sism. Ital.
vol. XXVI, 1926

138 CAVASINO A.
Il terremoto sulla costa marchigiana del 2 Gennaio 1924
Boll. Soc. Sism. Ital.
vol. XXVI, 1926

139 CAVASINO A.
Macrosismi avvertiti in Italia e Colonie nell'anno 1926
Boll. Soc. Sism. Ital.
vol. XXVII, 1927

140 CAVASINO A.
Il terremoto nelle Prealpi Carniche orientali del 27 Marzo 1928
Boll. Soc. Sism. Ital.
vol. XXVIII, 1928-1929

141 CAVASINO A.
I terremoti d'Italia nel trentacinquennio 1899-1933
Ann. Uff. Centr. Meteo. e Geodinamica
vol. IV, ser. III, 1935

142 CAVASINO A.
Bollettino Sismico-Macrosismi e microsismi dall'anno 1927 al 1936
Pubb. Uff. Centr. Meteo. e Geodinamica

143 CAVASINO A.
Note sul catalogo dei terremoti distruttivi dal 1501 al 1929 nel bacino del Mediterraneo
Pubblicazioni della Commissione Italiana per lo studio delle grandi calamita', vol. II.

144 CELENTANI UNGARO P.
Effetti del terremoto Irpino del 23 Luglio 1930 sulle opere dell'Acquedotto Pugliese
L'Ingegnere
vol. V, n. 10, Roma 1931

145 CIOFALO M.
Orografia, geologia e tectonica della zona scossa dai terremoti di Termini del Settembre 1906
Boll. Soc. Sism. Ital.
vol. XIII, 1908-1909

146 CIREA R.
Sur le tremblement de terre du 28 Decembre 1908
C.R. de l'Acad. des Sciences
vol. CXLVIII, f. 1, Paris 1909

147 CONSOLE R. - PERONACI F.
Studio degli accelerogrammi ottenuti nei recenti eventi sismici della Italia Centrale
Annali di Geofisica
vol. XXIV, n. 4, 1971

148 CONSOLE R. - SONAGLIA A.
Studio del terremoto di Tuscania
Annali di Geofisica
vol. XXV, n. 3, 1972

149 CONSOLE R. - PERONACI F. - SONAGLIA A.
Fenomeni sismici a Mignano Montelungo
Annali di Geofisica
vol. XXIV, n. 1, 1971

150 CONSOLE R. - PERONACI F. - SONAGLIA A.
Relazione sui fenomeni sismici dell'Anconitano - 1972
Annali di Geofisica
vol. XXVI - Supp.

151 CORA G.
Risultati preliminari di un'escursione in Calabria per lo studio dei fenomeni prodotti dalla commozione tellurica del 1905
Atti P. Acc. Nuovi Lincei, 21.1.1906

152 CORTESE E.
Il terremoto di Bisignano del 3 Dicembre 1887
Ann. Uff. Centr. Meteo. e Geodinamica
vol. VIII, parte IV, ser. II, 1886, Roma 1888

153 CORTESE E.
Fratture geologiche della regione Calabro-Sicula
Ann. Soc. Ing. e Arch. Ital.
vol. V, 1.III.1909

154 COSTORINA G.
Sul terremoto di C. Di Volpe del 26 Settembre 1920
Ist. Geog. Fis. R. Universita' di Catania
Tip. "Dante Alighieri", 1920

155 CRAVERI M.
Il terremoto Alpino del 16 Novembre 1911 osservato da Domodossola
Riv. di Fis. Mat. e Sc.
anno CIIIL, Marzo 1912

156 CRESPINI C.
I terremoti di Argenta
Ann. Uff. Centr. Meteo. e Geodinamica
vol. VIII, ser. II, parte IV, 1886, Roma 1888

157 DE ANGELIS D'OSSAT G. - NOVARESE V.
La geologia del terremoto Calabro-Siculo 28.XII.1908
Ann. Soc. Ing. e Arch. Ital.
vol. VIII, 15.IV.1909

158 DE FIORE O.
Il periodo di riposo dell'Etna 1893-1897
Mem. R. Acc. degli Zelanti
vol. VI, ser. III, 1908-1909

159 DE FIORE O.
Il periodo hawajano dell'Etna 1910-1911
Rivista Geografica Italiana, 1911

160 DE FIORE O.
I terremoti di Filicudi (isole Eolie) nel 1916
Boll. Soc. Geog. Ital.
vol. IV-V, f. 2, 1917

161 DE FIORE O.
I fenomeni eruttivi, sismici e pseudo vulcanici avvenuti all'Etna nel 1916
Boll. Soc. Sism. Ital.
vol. XXI, 1917-1918

162 DE FIORE O.
Rotazioni e spostamenti nel terremoto Calabro-Siculo 1908
Boll. Acc. Gioenia Sc. Nat. in Catania
f. 49, 1920-1921

163 DE FIORE O.
I fenomeni eruttivi e sismici avvenuti all'Etna dal 1919 al 1923
Ann. R. Oss. Vesuviano
vol. I-II-III, ser. III, 1924-1926

164 DE GIORGI C.
Ricerche sui terremoti avvenuti in terra d'Otranto dal 1898 al 1915
Atti Acc. Nuovi Lincei
ser. II, f. 2, 1916

165 DENZA F.
Alcune notizie del terremoto del 23 Febbraio 1887
Boll. Soc. Met. Ital., 1887

166 DE PANFILIS M.
Note sopra un breve periodo sismico svoltosi nel territorio di Montespertoli durante il mese di Giugno 1958
Annali di Geofisica
vol. XI, n. 3-4, 1958

167 DE PANFILIS M.
Attivita' sismica in Italia dal 1953 al 1957
Annali di Geofisica
vol. XII, n. 1, 1959

168 DE PANFILIS M.
Sulla sismicita' della zona di Scalea (Cosenza)
Annali di Geofisica
vol. XXI, n. 1, 1968

169 DE PANFILIS M.
Un periodo sismico nella zona dei Monti della Tolfa
Annali di Geofisica
vol. XXII, n. 3, 1969

170 DE PANFILIS M. - MARCELLI L.
Il periodo sismico della Sicilia
Occ. iniziato il 14 Gennaio 1968
Annali di Geofisica
vol. XXI, n. 4, 1968

171 DE PANFILIS M. - PANNOCCHIA G.
Contributo ad uno studio sulla sismicita' del cuneese; i terremoti di Entracque del 7 Aprile 1966
Annali di Geofisica
vol. XXI, n. 3, 1968

172 DE ROSSI M.S.
Quadri sinottici dei fenomeni endogeni italiani
Dicembre 1872 - Marzo 1873
Boll. del Vulcanismo Italiano
anno I, Roma 1874

173 DE ROSSI M.S.
Quadri sinottici dei fenomeni endogeni italiani
Dicembre 1874 - Marzo 1876
Boll. del Vulcanismo Italiano
anno IV, n. 6-8, Roma 1877

174 DE ROSSI M.S.
I terremoti nella citta' di Roma
Boll. del Vulcanismo Italiano
anno XVIII - XX, n. 1-6, Roma 1897

175 DE STEFANI C.
Il terremoto del Settembre 1920 nella provincia di Massa
Memorie della Soc. Lunigianese G. Cappellini
vol. II, f. 1-2, 1920

176 DE STEFANI G.
Osservazioni geologiche sul terremoto di Firenze del 18 Maggio 1895
Ann. Uff. Centr. Meteo. e Geodinamica
vol. XVII, parte I, 1895, Roma 1897

177 DI FILIPPO D.
Il terremoto del Monte Amiata del 19 Giugno 1940
La Ricerca Scientifica
anno XII, n. 7-8-9, 1941

178 DI FILIPPO D.
Studio microsismico del terremoto del Basso Tirreno del 16 Marzo 1941
Boll. Soc. Sism. Ital.
vol. XXXIX, n. 3-4, 1941

179 DI FILIPPO D.
Il terremoto di Cervara di Roma dell'8 Settembre 1941
Boll. Soc. Sism. Ital.
vol. XL, n. 2, 1942

180 DI FILIPPO D.
Il terremoto di Teramo del 29 Gennaio 1943
Annali di Geofisica
vol. II, n. 2, 1949

181 DI FILIPPO D. - MARCELLI L.
Uno studio del terremoto del Gran Sasso d'Italia del 5 Settembre 1950
Annali di Geofisica
vol. IV, n. 2, 1951

182 DI FILIPPO D. - MARCELLI L.
Uno studio sul terremoto di Cefalonia del 12 Agosto con particolare riguardo alla natura fisica della scossa all'ipocentro
Annali di Geofisica
vol. VII, 1954

183 DI FILIPPO D. - PERONACI F.
Natura fisica della scossa all'ipocentro di alcuni terremoti profondi nel Mediterraneo
Annali di Geofisica
vol. XII, n. 4, 1959

184 DI FILIPPO D. - PERONACI F.
Contributo alla tettonica delle Alpi Dinariche
Annali di Geofisica
vol. XV, n. 4, 1961

185 DI FILIPPO D. - PERONACI F.
Struttura della crosta terrestre nelle Prealpi Lombardo-Venete quale risulta dallo studio del terremoto del Garda del 19 Febbraio 1960
Annali di Geofisica
vol. XIV, n. 4, 1961

186 DI FILIPPO D. - PERONACI F.
Terremoti di frattura e relazioni con la tettonica nelle Alpi orientali
Annali di Geofisica
vol. XV, n. 2-3, 1962

187 DI FILIPPO D.
PERONACI F.
Indagine preliminare della natura fisica del fenomeno che ha originato il periodo irpino dell'Agosto 1962
Annali di Geofisica
vol. XVI, n. 4,1963

188 DI FILIPPO D.
PERONACI F.
La sismicita' del "Campo fagliato" dell'Aterno (terremoto de l'Aquila del 24.IV.1958)
Annali di Geofisica
vol. XVII, n. 1, 1964

189 EREDIA F.
Contributo allo studio dei terremoti messinesi.
Boll. Soc. Sism. Ital.
vol. XIII, 1908-1909

190 EREDIA F.
Sui terremoti di Porto Civitanova e di Civitanova avvenuti negli anni 1910-1911
Boll. Soc. Sism. Ital.
vol. XXIV, 1922-1923

191 EREDIA F.
Sui terremoti di Porto Civitanova (Macerata)
Rend. Acc. Lincei
vol. XXXII, f. 7-8, 2o sem., 1923

192 EVA C.
Sulla sequenza delle scosse sismiche in Liguria
Geofisica e Meteorologia
vol. XVIII, n. 3-4, 1968

193 FEDERICO B.
Dromocrone delle onde P dedotte dallo studio del terremoto profondo del basso Tirreno del 3 Gennaio 1960
Annali di Geofisica
vol. XVI, 1963

194 FEDERICO B. - GIRLANDA A.
Il terremoto della Sicilia del 23 Dicembre 1950 e la "discontinuita' 20"
Annali di Geofisica
vol. XVIII, n. 2, 1965

195 FELIZIANI P. - MARCELLI L.
Il terremoto di Tolmezzo del 26 Aprile 1959 (prima parte) Venti secoli di storia sismica della Regione Carnica e dell'Italia Nord-Occidentale
Annali di Geofisica
vol. XVIII, n. 3, 1965

196 FELIZIANI P. - MARCELLI L.
Il terremoto di Tolmezzo del 26 Aprile 1959 (seconda parte) Studio macrosismico-geologico; determinazione analitica delle grandezze ipocentrali e natura della scossa
Annali di Geofisica
vol. XIX, n. 2, 1966

197 GALLI I.
I terremoti avvenuti in Velletri nell'anno 1873
Educatores Cattolico
Velletri 8 Dicembre 1873

198 GASPARINI C.
Attivita' sismica in Italia nell'anno 1969
Annali di Geofisica
vol. XXVII, n. 1-2, 1974

199 GASPARINI C. - GIOVANI L.
Attivita' sismica in Italia nell'anno 1970
Annali di Geofisica
vol. XXVI, n. 2-3, 1973

200 GENEVOIS G.
Il terremoto di Deruta (del 3 Novembre 1941)
Boll. Soc. Sism. Ital.
vol. XL, n. 1-2, 1942

201 GIORGETTI F. - IACCARINO E.
Italian Earthquake Catalogue from the Beginning of the Christian - Age up to 1968

202 GIORGI M.
Il terremoto del Monte Amiata del 16 Ottobre 1940
La Ricerca Scientifica
anni XII, n. 11, 1941

203 GIOVANNOZZI G.
Il terremoto del 14 Novembre 1887 in Firenze
Atti Acc. Nuovi Lincei
anno XLI, sessione V, Roma 1888

204 GIRLANDA A.
Sul terremoto profondo delle isole Eolie del 23 Novembre 1954
Annali di Geofisica
vol. VIII, n. 3, 1955

205 GIRLANDA A.
Studio di un movimento sismico del basso Tirreno originante alla profondita' di 256 km.
Annali di Geofisica
vol. IX, n. 2, 1956

206 GORTANI M.
Il terremoto del 27 Marzo 1928 nelle Prealpi dell'Arzino (Friuli)
L'Universo
anno IX, n. 12, 1928

207 GRABLOVITZ G.
Sui terremoti del 17 Luglio 1882
Indipendente
15 Agosto 1882

208 GRABLOVITZ G.
Sul terremoto di Casamicciola
Indipendente
11-12 Agosto 1883

209 GRABLOVITZ G.
Sul terremoto delle Alpi Noriche
Indipendente
6 Maggio 1885

210 GRABLOVITZ G.
Sul terremoto del 27 Agosto 1886
Ann. Uff. Centr. Meteo. e Geodinamica
vol. VIII, parte IV, ser. I, 1886, Roma 1888

211 GRABLOVITZ G.
Terremoti avvenuti in Trieste dal 1869 al 1886
L. Hermanstorfer, Trieste 1888

212 GRABLOVITZ G.
Sul periodo sismico di Monte Saraceno Montesantangelo nell'estate del 1893
Ann. Uff. Centr. Meteo. e Geodinamica
vol. XV, parte I, 1893, Roma 1894

213 GRABLOVITZ GG.
Sul terremoto del 13 Gennaio 1915
Rend. Acc. Lincei
vol. XXIV, 1915

214 GRABLOVITZ G.
Sul terremoto dalmata del 15 Marzo 1923
Rend. Acc. Lincei
vol. XXXII, f. 7-8, II sem., 1923

215 IMBO' G.
Osservazioni e ricerche in relazione all'eruzione etnea 2-20 Novembre 1928
Ann. Oss. Vesuviano
vol. I, ser. IV, 1927-1928

216 IMBO' G.
L'attivita' eruttiva e sismica dell'Etna dal Novembre 1928 a a tutto 1933
Ann. Oss. Vesuviano
vol. II, ser. IV, 1929-1930

217 IMBO' G.
Il terremoto calabro del 7 Marzo 1928
Boll. Soc. Sism. Ital.
vol. XXIX, 1929-1930

218 IMBO' G.
Sismicita' del parossismo Vesuviano del 24 Marzo 1944
Ann. Oss. Vesuviano
vol. I, 1952

219 INGRAO G.
Bollettino sismico. Macrosismi dall'anno 1917 al 1926
Pubb. Uff. Centr. Meteo. e Geofisica

220 INTERNATIONAL SEISMOLOGICAL SUMMARY
Dall'anno 1913 ad oggi
Edito dall'International Seismological Center-Edimburgo

221 ISSEL A.
Le tremblement de terre du 23 Fevrier 1887 obs dans les tennels de la Ligurie
Bull. Soc. Belge de Geologie, Oct. 1887

222 ISSEL A.
Il terremoto del 18 Dicembre 1897 a Citta' di Castello e sull'Appennino Umbro-Marchigiano
Atti Soc. Ling. Sc. Nat. e Geog.
vol. IX, Genova 1898

223 ISTITUTO DI FISICA TERRESTRE - UNIVERSITA' DI BOLOGNA
Catalogo dei Terremoti Italiani
Inedito

224 ISTITUTO GEOFISICO E GEODETICO - UNIVERSITA' DI GENOVA
Rapporti sull'attivita' sismica

225 ISTITUTO GEOLOGIA APPLICATA DI ROMA
Raccolta di dati sismologici italiani tra le latitudini 41o e 44o (1970) Inedito

226 ISTITUTO NAZIONALE DI GEOFISICA
Bollettino sismico mensile

227 KARNIK V.
Seismicity of the european area
Reidel Publishing Company-Holland
vol. I, parte II, 1969

228 LABOZZETTA R.
A proposito della direzione e del senso della prima semionda del terremoto catastrofico del 13 Gennaio 1915
Boll. Soc. Sism. Ital.
vol. XX, 1916

229 LOMBARDINI M.
Il terremoto di Nemi del 26 Dicembre 1927
Boll. Soc. Sism. Ital.
vol. XXXI, 1933

230 LORENZINI D.
Periodo sismico di Porretta dal 27 Dicembre 1872 al 10 Gennaio 1873
Boll. Met. del Campidoglio - Febbraio 1873

231 MACCIONI A.
Il terremoto Senese del 26 Giugno 1908
Siena - Tip. "Sordomuti" di L. Lazzeri, 1908

232 MACCIONI A.
Il periodo sismico senese dell'Agosto 1909
Siena - Tip. "Sordomuti" di L. Lazzeri, 1910

233 MALARODA R. - RAIMONDI C.
Linee di dislocazione e sismicita' in Italia
Boll. Geod. e Sc. Affini
vol. XVI, n. 3, 1957

234 MALLADRA A.
Terremoti alla Sacra di S. Michele in Val di Susa
Contributo al catalogo dei terremoti italiani
Riv. di Fis. Mat. e Sc.
anno IX, Dic. 1908

235 MALLADRA A.
Il sismogramma alpino del grande terremoto Calabro-Messinese
Riv. di Fis. Mat. e Sc. Nat.
anno X, f. CX, Pavia 1909

236 MARCELLI L. - MONTECCHI A.
Contributi per uno studio sulla sismicita' dell'Italia
Annali di Geofisica
vol. XV, n. 2-3, 1962

237 MARCELLI L. - PANNOCCHIA G.
L'attivita' sismica nella zona delle sorgenti del Peschiera
Annali di Geofisica
vol. XV, n. 4, 1962 (parte I)
Annali di Geofisica
vol. XVI, n. 4, 1963 (parte II)

238 MARCELLI L. - PANNOCCHIA G.
Uno studio analitico sui dati ipocentrali di 10 terremoti avvenuti in Sicilia Occ. nel gennaio 1968
Annali di Geofisica
vol. XXIV, n. 2, 1971

239 MARCELLI L. - VALLE P.E.
Ancora un tentativo di controllo di un periodo sismico (i terremoti della Tolfa del Luglio 1969)
Annali di Geofisica
vol. XXII, n. 4, 1969

240 MARTINELLI G.
La sismicita' all'isola di Ustica e il periodo Marzo-Aprile 1906
Ann. Uff. Centr. Meteo. e Geodinamica
vol. XXX, ser. II, parte I, 1908

241 MARTINELLI G.
Fenomeni sismici Calabro-Siculi precedenti il terremoto del 28 Dicembre 1908
Boll. Soc. Sism. Ital.
vol. XIII, 1908-1909

242 MARTINELLI G.
Notizie sui terremoti osservati in Italia durante l'anno 1906
Boll. Soc. Sism. Ital.
vol. XIII, 1908-1909 ("Appendice")

243 MARTINELLI G.
Osservazioni preliminari sul terremoto calabro-messinese 28 Dicembre 1908
Boll. Soc. Met. Ital.
vol. XXVIII, ser. III, n. 1-3

244 MARTINELLI G.
Notizie sui terremoti osservati in Italia durante l'anno 1907
Boll. Soc. Sism. Ital.
vol. XIV, 1910

245 MARTINELLI G.
Notizie sui terremoti osservati in Italia durante l'anno 1908
Boll. Soc. Sism. Ital.
vol. XV, 1911

246 MARTINELLI G.
Notizie sui terremoti osservati in Italia durante l'anno 1909
Boll. Soc. Sism. Ital.
vol. XVI, 1912 app.

247 MARTINELLI G.
Per una supposta correlazione di alcune registrazioni in osservatori esteri con una scossa Calabro-Sicula
Boll. Soc. Sism. Ital.
vol. XVI, 1912

248 MARTINELLI G.
Notizie sui terremoti osservati in Italia durante l'anno 1910
Boll. Soc. Sism. Ital.
vol. XVII, 1913 app.

249 MARTINELLI G.
La propagazione in Italia del terremoto di Provenza
Boll. Soc. Sism. Ital.
vol. XVII, 1913

250 MARTINELLI G.
Terremoto romano del 31 Agosto 1909
Boll. Soc. Sism. Ital.
vol. XVII, 1913

251 MARTINELLI G.
Prime osservazioni sul terremoto italiano del 13 Gennaio 1915
Boll. Soc. Sism. Ital.
vol. XVIII, 1914

252 MARTINELLI G.
Macrosismi avvertiti in Italia nell'anno 1916
Boll. Soc. Sism. Ital.
vol. XX, 1916

253 MARTINELLI G.
Il terremoto Umbro-Aretino del 26 Aprile 1917
Atti Acc. Nuovi Lincei
Maggio 1917

254 MARTINELLI G.
Sismicita' in Italia nel 1916
Atti Acc. Nuovi Licei
Marzo 1918

255 MARTINELLI G.
Macrosismi avvertiti in Italia nell'anno 1907
Boll. Soc. Sism. Ital.
vol. XXII, 1919

256 MARTINELLI G.
Macrosismi avvertiti in Italia nell'anno 1918
Boll. Soc. Sism. Ital.
vol. XXII, 1919

257 MARTINELLI G.
Macrosismi avvertiti in Italia nell'anno 1919
Boll. Soc. Sism. Ital.
vol. XXII, 1919

258 MARTINELLI G.
Un centro sismico a mare
Boll. Soc. Sism. Ital.
vol. XXIV, 1922-1923

259 MARTINELLI G.
Le scale sismiche De Rossi-Forel e Mercalli
Atti Acc. Nuovi Lincei
anno LXVII

260 MARTINELLI G.
Sismicita'
Annuario Statistico Italiano
vol. VII, ser. II

261 MELI R.
Notizie sismo-geologiche su Soriano Calabro
Atti Acc. Nuovi Lincei
anno LXXI, 1918

262 MERCALLI G.
Il terremoto sentito in Lombardia nel 12 Settembre 1884
Atti Soc. Ital. Sc. Nat.
vol. XXVIII, Milano 1885

263 MERCALLI G. et Alii
Il terremoto ligure del 23 Febbraio 1887
Ann. Uff. Centr. Meteo. e Geodinamica
vol. VIII, parte IV, 1886, Roma 1888

264 MERCALLI G.
Il terremoto di Lecco del 20 Maggio 1887
Atti Soc. Ital. Sc. Nat.
vol. XXX, Milano 1887

265 MERCALLI G.
Alcuni risultati di uno studio sul terremoto ligure del 23 Febbraio 1887
Rend. Acc. Lincei
vol. IV

266 MERCALLI G.
I terremoti napoletani del secolo XVI ed un manoscritto inedito di Cola Anello Patta
Boll. Soc. Geol. Ital.
vol. X, f. 2, Roma 1891

267 MERCALLI G.
Note geologiche e sismiche sulla isola di Ponza
Mem. R. Acc. Sc. Mat.
vol. VI, ser. II, Napoli 1893

268 MERCALLI G.
Il terremoto sentito in Napoli nel 25 Gennaio 1893
Boll. Mens. Oss. di Moncalieri
vol. XIII, ser. II, 1893

269 MERCALLI G.
I terremoti della Liguria e del Piemonte
Stabilimento Lanciano e Pinto
Napoli 1897

270 MERCALLI G.
Ragguaglio del Terremoto successo in Puglia al 30 Luglio 1627
Arch. Storico Prov. Napoletano
anno XXII, f. 1, Napoli 1897

271 MERCALLI G.
I recenti terremoti del Messinese
La Gazzetta di Messina e della Calabria
n. 241, 4-5 sett., 1898

272 MERCALLI G.
Alcuni risultati ottenuti dallo studio del terremoto Calabrese dell'8 Settembre 1905
Atti Acc. Pantoniana di Napoli, 25.XI.1906

273 MERCALLI G.
Contributo allo studio del terremoto Calabro-Messinese del 28 Dicembre 1908
Atti R. Istituto d'Incoraggiamento di Napoli
vol. VII, ser. VI

274 MERCALLI G.
Sul terremoto calabrese del 23 Ottobre 1907 (nota preliminare)
Boll. Soc. Sism. Ital.
vol. XIII, 1908-1909

275 MILNE J.
The Central Europe Earthquake November 16, 1911
Nature
vol. 88, n. 2196, Londra

276 MONDELLO V.
Anomalie di propagazione del terremoto Senese del 25 Agosto 1909
Pubb. dell'Osservatorio di Ardenza a Mare-Livorno 1911

277 MONDELLO V.
Sui rombi sismici avvertiti a Livorno nel Marzo e Gennaio 1914
Boll. Soc. Met. Ital.
vol. XXXIV, ser. III, n. 5-6, 1915

278 MONTADON F.
Les seismes de forte intensite' en Suisse
Revue pour l'etude des calamites
vol. V-VI, Geneve 1942-1943

279 MONTI V.
Notizie sui terremoti osservati in Italia dal II Semestre 1903 a tutto il 1905
Pubb. R. Uff. Centr. Meteo. e Geodinamica

280 MONTI V.
Sui terremoti avvenuti in Italia dal 1 Luglio 1904 al 1 Luglio 1906 (prima e seconda nota)
Boll. Soc. Sism. Ital.
vol. XII, 1907

281 MONTI V.
Sul terremoto Veronese del 25 Aprile 1907
Boll. Soc. Sism. Ital.
vol. XII, 1907

282 MORELLI C.
Necessita' di un maggiore contributo dei servizi sismici nazionali alle determinazioni dell'International Seismological Summary
Boll. Soc. Sism. Ital.
vol. XLI, n.u., 1943-1948

283 MORELLI C.
La sismicita' a Trieste
Tecnica Italiana N.S.
anno IV, n. 5, 1949

284 MUCHKETOFF D.
Il terremoto irpino in Italia del 23 Luglio 1930
Acad. des Sc. de l'Union des Rep. Soviet. Social.
Pub. de l'Inst. Seism. n. 14, Leningrad 1931

285 NAPIONE
Ricerche storiche intorno agli antichi terremoti del Piemonte
Mem. Acc. Sc. Torino
vol. XIX, f. 143, 1809

286 NOVARESE V.
Il terremoto del 28 Dicembre 1908 in Reggio Calabria e provincia
Boll. R. Com. Geol. Ital.
f. 4, 1909

287 ODDONE E.
Calcolo provvisorio della profondita' dell'ipocentro del terremoto calabro-siculo del 28 Dicembre 1908
Rend. Acc. Lincei
vol. XVIII, ser. V, I sem., f. 4

288 ODDONE E.
Appunti fisici per lo studio del terremoto del 28 Dicembre 1908
Ann. Soc. Ing. e Arch. Ital.
anno XXIV, n. 7, I.IV.1909

289 ODDONE E.
Gli elementi fisici del grande terremoto Marsicano-Fucense del 13 Gennaio 1915
Boll. Soc. Sism. Ital.
vol. XIX, 1915

290 ODDONE E.
Il terremoto dell'Alta Valle del Tevere del 26 Aprile 1917
Boll. Soc. Sism. Ital.
vol. XXI, 1917

291 ODDONE E.
Relazione della Commissione Governativa incaricata dello studio dei rombi e terremoti verificatisi nei mesi di Ottobre e Novembre 1917 in provincia di Ancona
Boll. Soc. Sism. Ital.
vol. XXI, 1917-18

292 ODDONE E.
Sul terremoto della provincia di Ancona e Pesaro avvenuto addi' 30 Ottobre 1930
Boll. Soc. Sism. Ital.
vol. XXIX, 1929-30

293 ODDONE E.
Studio sul terremoto del 30 Ottobre 1930 nelle Marche
Boll. Com. Ital. Geod. e Geofisica
anno I, ser. II, n. 4, Aprile 1931

294 ODDONE E.
Il terremoto dell'Irpinia del 23 Luglio 1930
Boll. Com. Ital. Geod. e Geofisica
anno I, ser. II, n. 4, Aprile 1931

295 OFFRET A.
Sur le tremblement de terre du 23 Fevrier 1887
Comp. Rend. de l'Acad. de France, Mai 1887

296 OSSERVATORIO GEOFISICO SPERIMENTALE- TRIESTE
Catalogo dei terremoti Italiani (inedito)

297 OSSERVATORIO VESUVIANO - UNIVERSITA' DI NAPOLI
Elaborazione dati sismologici 1977 (inedito)

298 PALAZZO L.
Notizie sui terremoti osservati in Italia durante l'anno 1896
Boll. Soc. Sism. Ital.
vol. II, Modena 1897

299 PALAZZO L.
Sul terremoto del 24 Aprile 1901 nei pressi di Palombara Sabina
Rend. Acc. Lincei
vol. X, f. 8, I sem., ser. V, Roma 1901

300 PALMIERI L.
Alcune osservazioni a proposito del terremoto di Sannicandro
R. Acc. Sc. di Napoli
anno VIII, f. 13, Napoli 1869

301 PALMIERI L.
Il terremoto del 6 Dicembre 1875
R. Acc. Sc. di Napoli
vol. XIV, Napoli 1875

302 PAOLONI B.M.
Cronistoria sismica cassinese
Oss. di Montecassino, Boll. Mens.
anno V, n. 2 e seguenti

303 PERONACI F.
Il terremoto sardo del 13 Novembre 1948
Annali di Geofisica
vol. VI, 1953

304 PERONACI F.
Elenco cronologico dei terremoti 1700-1973
Min. LL.PP. (inedito)

305 PERRET F.A.
Preliminary report on the Messina earthquake of December 28, 1908
Amer. Journ. of Scien, Fourth Series
vol. XXVII, Aprile 1909

306 PIERONE G.
Il periodo sismico Apuano del 1902
Pubb. Oss. Ximeniano
vol. II, f. 43, 1903

307 PILLA L.
Notizie sulle disgrazie cagionate dal terremoto del 14 Agosto 1846 in Toscana. Poche parole sul terremoto che ha desolato i paesi della Toscana
Pisa - presso R. Vanucchi - 1846

308 PIOVENE G.
Cronaca dei terremoti a Vicenza
Ann. Uff. Centr. Meteo. e Geodinamica
vol. VIII, ser. II, parte IV, 1886, Roma 1888

309 PLATANIA G.
Il terremoto Calabrese dell'8 Settembre 1905 a Stromboli
Mem. R. Acc. degli Zelanti
vol. V, ser. III, 1905-1906

310 PLATANIA G.
Lo studio dei maremoti nel Mediterraneo
Rivista Marittima, Luglio-Agosto 1908

311 PLATANIA G.
Il maremoto dello stretto di Messina
Boll. Soc. Sism. Ital.
vol. XIII, 1908-1909

312 PLATANIA G.
Sul periodo sismico del Maggio 1914 nella regione orientale dell'Etna
Mem. R. Acc. degli Zelanti
vol. VII, ser. III

313 PRINCIPI P.
Sul periodo sismico di Mucciafora e Roccatamburo (Spoleto) del Giugno-Ottobre 1910
Boll. Soc. Geol. Ital.
vol. XXIX, 1910

314 RADDI A.
Breve cenno sommario sul terremoto della Lunigiana del 7 Settembre 1920
Politecnico n. 2, 1921

315 RICCO' A.
Il terremoto del 16 Novembre 1894 in Calabria e Sicilia
Ann. Uff. Centr. Meteo. e Geodinamica
vol. XIX, ser. II, parte I, 1897

316 RICCO' A.
Terremoto del messinese e della Calabria del 28 Dicembre 1908
Boll. Acc. Gioenia Sc. Nat. di Catania
sez. II, f. 6, Gennaio 1909

317 RICCO' A.
Terremoto di Malta ed eruzione sottomarina (?) del 30 Settembre 1911
Boll. Acc. Gioenia Sc. Nat. di Catania
f. 19, ser. II, Nov. 1911

318 RIUSCETTI M. - COSENTINO M. et Alii
Earthquakes catalogue of Calabria and Sicily (1783-1973)
Quaderni della Ricerca Scientifica-CNR, n. 93, 1975

319 RIZZO G.B.
Contributo allo studio del terremoto della Calabria del giorno 8 Settembre 1905
Att. R. Acc. Peloritana
vol. XXII, f. 1, 1907

320 RIZZO G.B.
Nuovo contributo allo studio della propagazione dei movimenti sismici
Mem. R. Acc. Sc. di Torino
vol. LIX, ser. II

321 ROSINI E.
Il terremoto della Garfagnana del 15 Ottobre 1939
La Ricerca Scientifica
anno XI, n. 7-8, 1940

322 ROTHE' E.
Sur le tremblement de terre du 16.XI.1911
C. R. de l'Acad. des Sciences
vol. CLIII, Paris

323 ROTHE' J.P.
Deux recents foyers seismiques Alpins
La Meteorologie, 1946

324 ROTHE' J.P. et Alii
La seismicite' de la France de 1951 a` 1960
Annales de l'Institut de Physique du Globe
vol. VIII, 1967

325 ROTHE' J.P.
La seismicite' de la France de 1961 a` 1970
Annales de l'Institut de Physique du Globe
pp. 3-134, fig. 1-60, Nuova Serie, parte III, Strasbourg 1972

326 ROTHE' J.P. - DECHEVOY N.
La seismicite' de la France de 1940 a` 1950
Annales de l'Institut de Physique du Globe
vol. VII, Nuova Serie, 1954

327 SABATINI V.
Appunti sul terremoto Calabrese del 23 Ottobre 1907
Boll. R. Com. Geol. Ital.
f. 1, 1908

328 SCHEU ERWIN E.R.
Tremblement de terre de Verone du 25 Avril 1907
La Nature
vol. VIII, n. 822-222, Paris 1907

329 SENSINI P.
Un mese di terremoti nel comune di Visso
Il Resto del Carlino
27 Sett., Bologna 1898

330 SOMMA A.
Note sui danni prodotti ai fabbricati della citta' di Reggio Calabria dal terremoto del 28 Dicembre 1908
Ann. Soc. Ing. e Arch. Ital.
vol. XXIV, 15.X.1909

331 TACCHINI P.
Sopra il terremoto nell'Adriatico dell'8 Dicembre 1889
Rend. R. Acc. Lincei
vol. VI, ser. IV, Roma 1890

332 TACCHINI P.
Sulla diversa intensita' di movimento nell'area scossa dal terremoto romano del 1 Novembre 1895
Rend. R. Acc. Lincei
vol. IV, ser. V, Roma 1895

333 TACCHINI P.
Il registratore sismico a doppia velocita' in occasione del terremoto delle Marche del 21.IX.1897
Boll. Soc. Sism. Ital.
vol. III, Modena 1897

334 TARAMELLI E. et Alii
Sul terremoto Bellunese del 28 Giugno 1873
Atti Ist. Veneto di Sc. Lett. ed Arti

335 TARAMELLI T.
Relazione alla Reale Sottocommissione Geodinamica sulla distribuzione delle aree sismiche nella Italia superiore e media
Ann. Uff. Centr. Meteo. e Geodinamica
vol. VIII, parte IV, 1886

336 TARAMELLI T. et Alii
Dei terremoti avvenuti in Tolmezzo ed in altre localita' del Friuli nell'anno 1889
Ann. Uff. Centr. Meteo. e Geodinamica
vol. XII, parte I, ser. II, 1890, Roma 1893

337 TARAMELLI T.
Dei terremoti di Calabria e Sicilia
Riv. di Fis. Mat. e Sc.
Pisa 1909

338 TOSATTI G.
Alcune osservazioni sui danni causati dal terremoto della Garfagnana (7 sett. 1920) alle costruzioni dell'altro Frignano Modenese
Boll. Soc. Sism. Ital.
vol. XXIII, 1920-1921

339 UFF. CENTRALE DI METEOROLOGIA
Bollettino Meteorico dell'Ufficio Centrale di Meteorologia
Roma 1889

340 UZIELLI G.
I terremoti Calabro-Siculi del 1908-1909
Riv. Geog. Ital.
anno XVI, f. 1 e 2

341 VALLE P.E.
Tentativo di controllo del periodo sismico siciliano iniziato il 14 Gennaio 1968
Annali di Geofisica
vol. XXII, n. 1, 1969

342 VARI V.
I terremoti di Benevento e loro cause
Cooperativa Tip. "Chiostro S.Sofia", Benevento 1927

343 VARI V.
Il terremoto dell'alta Irpinia (23 Luglio 1930)
Boll. Soc. Sism. Ital.
vol. XXIX, 1929-1930

344 ZACCARIA F.N.
Il terremoto del 14 Dicembre 1877 - Sondrio
Boll. Soc. Met. Ital.
vol. XXIV, 1888

345 ZACCARIA F.N.
Tremblement de terre dans les Alpes du Cadore
La Nature
vol. VIII, n. 8222-222, Paris 1889

346 ZANON F.S.
Il terremoto di Venezia del 1 Gennaio 1926
Rivista mensile della citta' di Venezia, Sett. 1926

501 IACCARINO E. - MOLIN D.
Raccolta di notizie macrosismiche dell'Italia Nord-orientale dall'anno 0 all'anno 1976
CNEN - RT/DISP (78)7

502 DELL'OLIO A. - MOLIN D.
Catalogo macrosismico del Lazio dall'anno 1000 al 1975 (non pubblicato)

503 MAGRI G. - MOLIN D.
Attivita' macrosismica in Basilicata, Campania e Puglia dal 1847 al 1861
CNEN-RT/AMB (79)5

504 BERNARDIS G. - GIORGETTI F. - NIETO D. - SLEJKO D.
Earthquakes Catalogue for Eastern Alps Region
1977, OGS Trieste

505 BERNARDIS G. - GIORGETTI F. - NIETO D. - SLEJKO D.
Correction to the Earthquakes Catalogue for Eastern Alps Region
1978, OGS Trieste

506 EVA C.- CAPPONI G. - CATTANEO M. - MERLANTI F.
Catalogo dei terremoti per le Alpi Occidentali
(non pubblicato)

507 CARROZZO M.T.-COSENTINO M. - FERLITO A. - GIORGETTTI F. - PATANE' G. - RIUSCETTI M.
Earthquakes Catalogue of Calabria and Sicily (1783-1973)
Quaderni de "La Ricerca Scientifica", CNR Roma, 1975,93

508 COSENTINO M. - IMPOSA S. - LOMBARDO G. - PATANE' G.
Progetto Finalizzato Geodinamica - CNR; personal communication 1982

509 GASPARINI C. - IANNACCONE G. - SCANDONE P. - SCARPA R.
Seismotectonis of the Calabrian Arc
Tectonophysics, 84, 267-286 (1982)

510 POSTPISCHL D. ed.
Atlas of isoseismal maps of italian earthquakes
Progetto Finalizzato Geodinamica - CNR, Quaderni della Ricerca Scientifica, vol. 114.2A, 1985

511 STUCCHI M.-BREGA F.-CALZA W.- GIORGETTI V. - PERGALANI F. - RACCICHINI S.
Progetto Finalizzato Geodinamica - CNR - personal communication 1982

512 MAGRI G. - MARGOTTINI C. - MOLIN D.-RAMACCI E.-SERVA L.
Progetto Finalizzato Geodinamica - CNR - personal communication 1982

513 COSENTINO P.
Progetto Finalizzato Geodinamica - CNR - personal communication 1982

514 SPADEA M.C.-DAL MESE S.- GARDELLINI P. - VECCHI M.
Progetto Finalizzato Geodinamica - CNR - personal communication 1982

515 BOTTARI A. - FEDERICO B. - LO GIUDICE E. - PANDOLFO C.
Progetto Finalizzato Geodinamica - CNR - personal communication 1982

516 POSTPISCHL D. - FERRARI G.- GUIDOBONI E.
Progetto Finalizzato Geodinamica - CNR - personal communication 1982

APPENDICE C

Catalogo dei terremoti italiani dall'anno 1000 al 1980

CARTA DEGLI EPICENTRI DEI TERREMOTI ITALIANI DALL'ANNO 1000 AL 1980

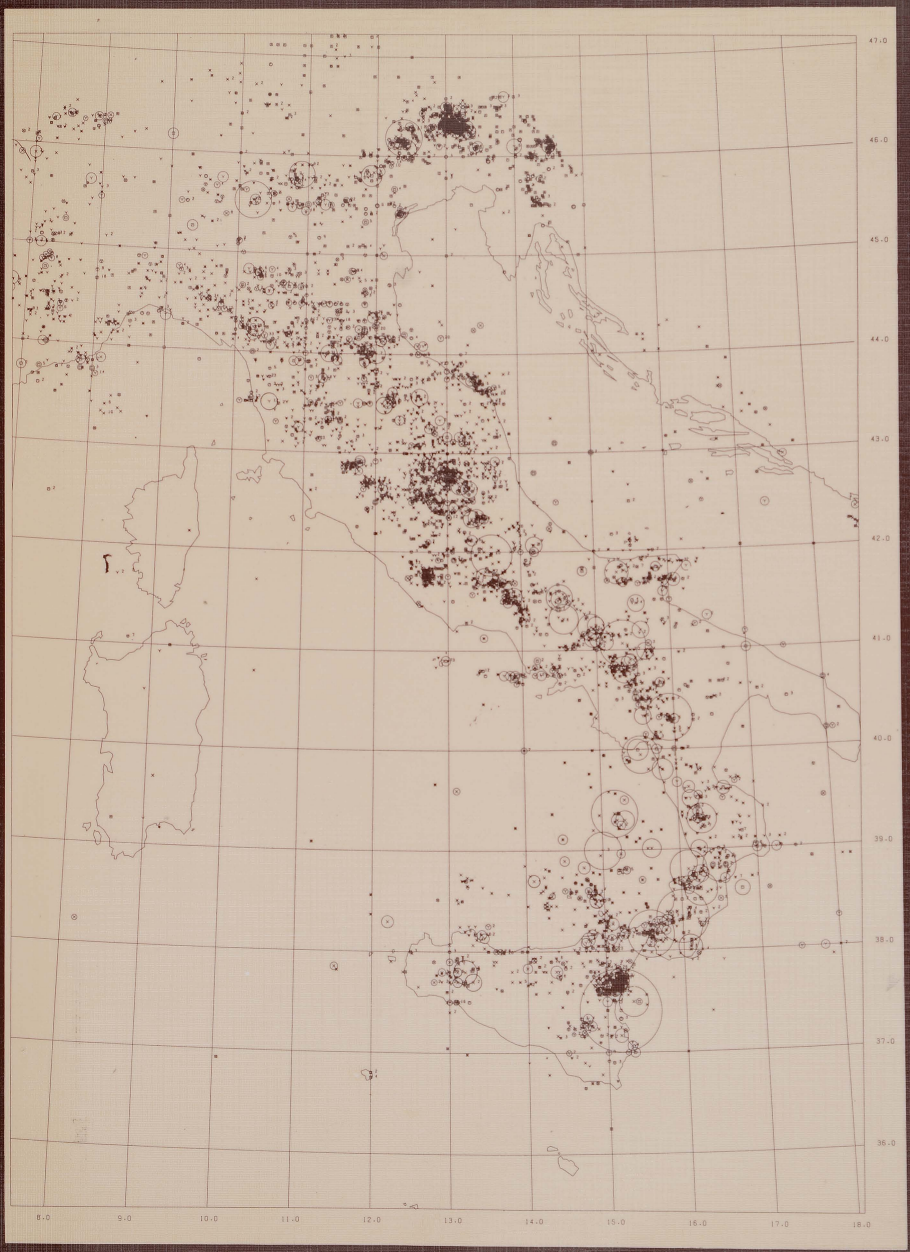

CONSIGLIO NAZIONALE DELLE RICERCHE
PROGETTO FINALIZZATO
GEODINAMICA

EVENTI CON INTENSITÀ ≥ IV-V (ML≥3.5)

CARTA DEGLI EPICENTRI

P. GASPERINI - M. LIGI - D. POSTPISCHL

Scala 1 : 1.500.000

Legenda

— Gli epicentri sono rappresentati per mezzo di cerchi il cui raggio è definito dal raggio della sfera del volume focale calcolato secondo la relazione di Bäth e Duda (1964).
— La profondità (h) del fuoco è indicata per mezzo di diversi colori:

- h ≤ 5 Km
- 5 ≤ h ≤ 25 Km e eventi per cui non si hanno informazioni
- 25 ≤ h ≤ 60 Km
- h ≥ 60 Km

Nel caso di terremoti che si sono ripetuti nello stesso luogo in periodi di tempo diversi può capitare che i diversi periodi sismici abbiano interessato diverse classi di profondità. Per evitare ambiguità e confusioni grafiche si è stabilito di rappresentare il focolaio sismico con il colore e il raggio che competono al terremoto a cui corrisponde la massima intensità; si hanno poi cerchi concentrici con raggi che decrescono di 0,5 mm con colori corrispondenti alle altre classi di profondità interessate. Il numero totale di eventi che nel catalogo interessano lo stesso focolaio sismico viene indicato a lato del simbolo centrale.
Il colore del simbolo centrale è ancora quello che compete all'evento di massima intensità della sequenza di terremoti coincidenti, e il simbolo centrale è scelto in relazione alla classe di attendibilità della localizzazione epicentrale.
In particolare i simboli utilizzati sono i seguenti:

- attendibilità della localizzazione inferiore a 10 Km
- attendibilità della localizzazione inferiore a 25 Km
- attendibilità della localizzazione inferiore a 50 Km
- attendibilità della localizzazione superiore a 50 Km

47.0 46.0 45.0 44.0 43.0 42.0 41.0 40.0 39.0 38.0 37.0 36.0

8.0 9.0 10.0 11.0 12.0 13.0 14.0 15.0 16.0 17.0 18.0

Graficoop Bologna 1985

ISBN (ed. digitale) 978 88 8080 735 3